발간등록번호
51-3100000-000001-10

내일이 기대되는 문화도시 노원

2024 노원 통계연보

NOWON STATISTICAL YEARBOOK•36th

노원구

2024 노원 통계연보

NOWON STATISTICAL YEARBOOK•36th

내일이 기대되는 문화도시 노원

구정목표

01 100년 도약을 준비하는 미래도시

02 더 빠르고 더 편리한 교통도시

03 쉼표가 있는 문화도시

04 자연에 휴식을 더하는 힐링도시

05 혁신적인 인재 양성의 교육도시

06 나눔이 있는 따뜻한 건강복지도시

노원의 상징물

The symbols of Nowon-gu

구휘장 Symbol Mark of Nowon-gu

노원구를 상징하는 산비둘기와 함께 명산인 수락, 불암산으로 둘러싸인 천혜의 자연환경과 대단위 아파트 단지 조성으로 인한 무한한 잠재력을 지닌 신시가지를 주요 소재로 선정하여 표현.

구엠블럼 Emblem of Nowon-gu

노원구를 상징하는 구 새(鳥)인 산비둘기와 구 꽃인 산철쭉을 바탕으로 힐링·문화·건강복지·교육·교통도시를 추구하는 노원구의 이상을 형상화

상징 Symbol of Nowon-gu

구 새 : 산비둘기

산비둘기는 평화를 상징하는 길조로서 수락, 불암산에 분포된 텃새

구 나무 : 은행나무

병충해에 강하고 청량감을 주며 수명이 길어 무병장수를 의미하는 나무로 꼽히며, 또한 거목으로 성장하는 특성을 지녀 무한한 발전을 상징

구 꽃 : 산철쭉

산철쭉은 수락산 및 불암산에 많이 분포하며 정열과 명예의 상징으로 노원구민의 진취적인 기상을 상징

구 동물 : 말(馬)

노원은 남쪽과 북쪽을 이어주는 사통팔달의 교통요충지로 조선시대의 도읍지인 한양과 가깝고 강원도와 함경도로 가는 중간에 위치하면서 역원이 만들어 지고 갈대밭에 말들이 뛰어다닌 것에 유래해 '마들(馬+들판)'이라고도 불림

구 초 : 갈대

노원은 옛날 넓은 평야지대에 갈대밭이 많아 갈대노(蘆), 벌판원(原)자를 써서 노원이 됨

노원구민의 노래

The Song of Nowon-gu residents

작사 : 이 영 길
작곡 : 하 중 희

1. 수락 - 산 정기받아 우뚝선노 원
2. 마들 - 벌 넓은터에 우뚝선노 원

우리 - 는 이땅에다 뿌리내리 - 며
우리 - 는 이땅에다 삶터닦으 - 며

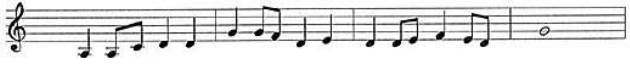

서로 - 돕고 사랑 - 하는 이웃 - 이되 - 네
양보 - 하고 이해 - 하는 이웃 - 이되 - 네

살기좋은 우리마을 노원구이루 - 세
자랑스런 우리마을 노원구이루 - 세



일러두기

Explanatory Notes

01 본 통계 연보는 노원구의 인구·토지·산업·교육·문화등 각 분야에 걸친 기본적인 통계자료를 편집 수록하였음.

This "statistical yearbook" contains the essential statistical data in the section of population, land, industry, education, culture and others of Nowon-Gu.

02 본 연보는 원칙적으로 2023년 12월 31일을 기준으로 편집하였으며, 일부 기준일을 달리하는 통계표는 별도 표시하였음.

This year book is in principle editted as a standard of December. 31. 2023 and the table which is different from the basic date is given separately.

03 통계표의 설명은 [주]로써 표시하였으며, 자료출처는 통계표 하단에 표시하였음.

The explanation of the table are given as notes, and the source of data are given at the bottom of the table.

04 숫자의 단위미만은 반올림을 원칙으로 하였으며, 숫자의 합계가 전체 통계 수치와 일치하지 않는 것도 있음.

In principle, the unit of numbers is rounded up, and the sum of numbers does not correspond to the total statistics.

05 본 연보의 통계표중 제35회에 기재한 것과 같지 않은 것은 본 연보에서 정정한 것임.

The thing which don't agree with its 35th edition among the table of this yearbook corrects in this yearbook.

06 본 연보의 사용부호는 다음과 같음.

— 해당숫자 없음.
… 해당숫자 미상.
0 단위미만.
r 수정치

Symbols used in the table are follows.
— Date not applicable.
... Data not available.
0 Less than the unit value.
r Revised.

07 본 연보의 자료 중 문의 사항이 있을때는 자료 출처기관이나 기획예산과(2116-3173)로 문의바람.

When you want to inquire for the data of this yearbook, contact either the source of the data indicated on the table concerned or Planning & Budget Division. (2116-3173)

2024
노원 통계연보

도표로 본 통계

STATISTICS IN CHARTS

01 행정구역도
Administrative District Map

02 구민의 생활
The Life of Nowon-Gu Residents

03 토지
Land

04 기상개황
Summary of Meteorological Date

05 인구 및 세대
Population and Households

06 사업체 및 의료기관
Establishments and Medical Institutions

07 주택 및 건설
Housing and Construction

08 교육
Education

09 소방
Fire-Fighting

10 재정
Public Finance

01. 행정구역도
Administrative District Map

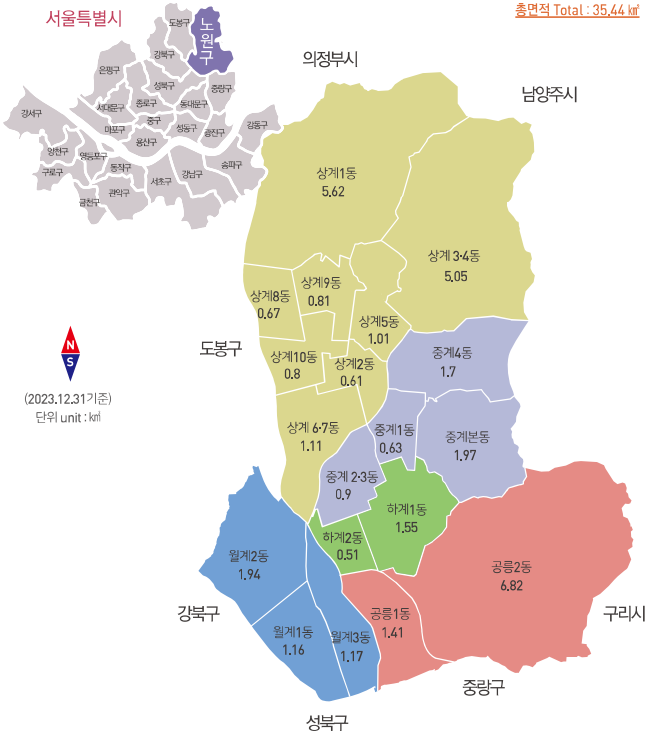

02. 구민의 생활
The Life of Nowon-Gu Residents

인구밀도
Population density
1㎢ 당 14,191명
14,191 people in 1㎢

화재발생
Fire incidents
1일 0.54건
0.54 Cases per day

전입
In–migrants
1일 141명
141 people per day

전출
Out–migrants
1일 153명
153 people per day

가구원수
Household members
1가구당 2.3명
2.3 people in a family

출생
Births
1일 5.7명
5.7 babies born per day

사망
Deaths
1일 8.5명
8.5 people per day

혼인
Marriages
1일 4.5쌍
4.5 couples per day

이혼
Divorces
1일 1.8쌍
1.8 couples per day

의료기관
Medical Institutions
668명당 1개소
668 people per place

지방세부담
Local Tax Burden
1인당 675,290원
675,290 won per person

급수
Water supply
1인 1일 251L
251L per person a day

생활쓰레기
Municipal wastes
1일 399.4톤
399.4 ton per day

* 해당 자료는 연간통계치를 일수 등으로 계산된 수치를 포함하고 있음. * 생활쓰레기는 2023년도 기준임.

03. 토지
Land

동별면적 Area by Dong

총면적 Total : 35.44 ㎢

(단위 Unit : ㎢)

2023.12.31 기준

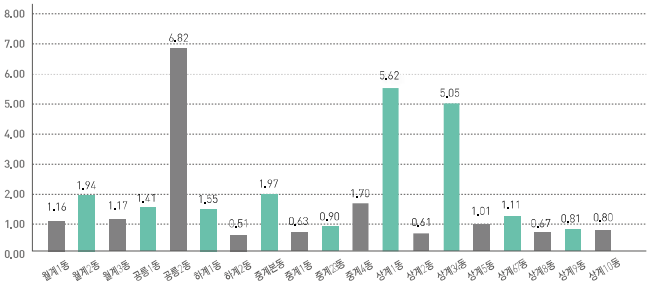

토지 지목별 현황 Area of Land Category

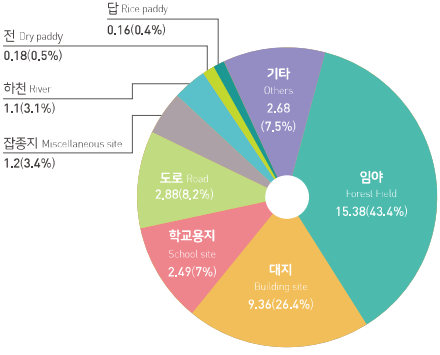

04. 기상개황
Summary of Meteorological Data

기온 Air Temperature

(단위 Unit : ℃)

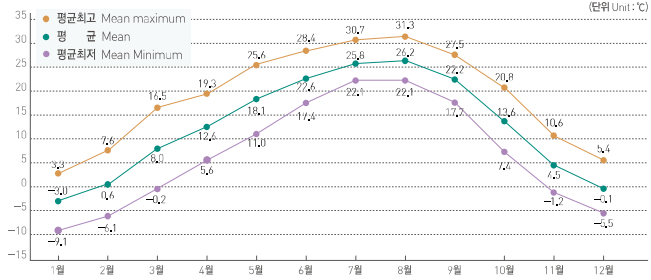

강수량 Precipitation

(단위 Unit : mm)

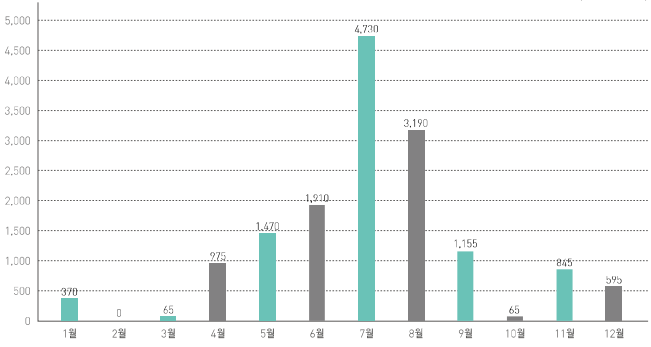

05. 인구 및 세대
Population and Households

인구 Population

총인구 Total : 502,925명

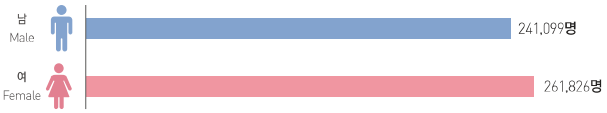

동별 세대 및 인구 Households and Population by Dong

(단위 Unit : 명 Person)

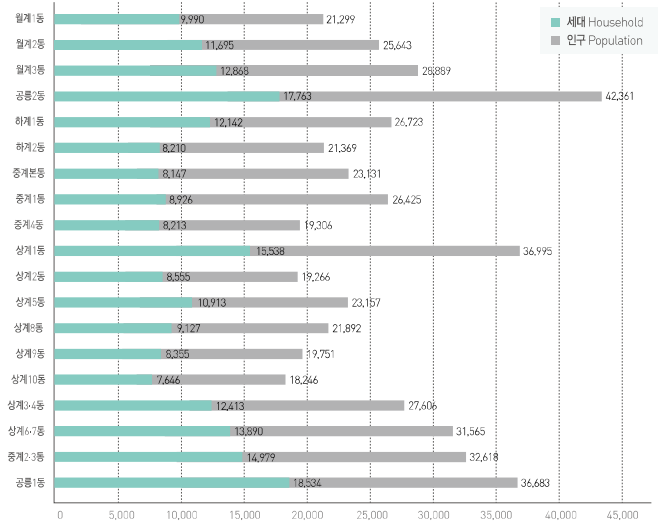

인구추이 Population Trend

(단위 Unit : 명 Person)

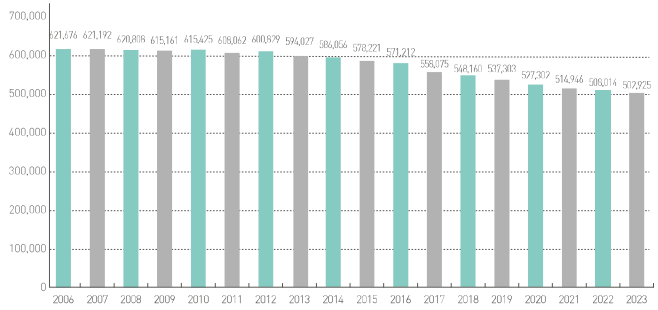

연령별 인구구조 Population by Age Group

총인구 Total : 502,925명

(단위 Unit : 명 Person)

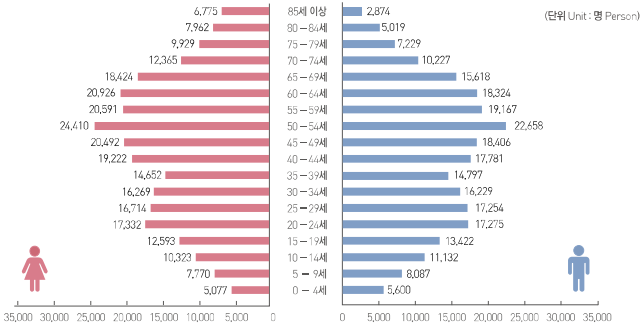

06. 사업체 및 의료기관
Establishments and Medical Institutions

산업별 사업체 및 종사자
Number of Establishments and Workers by Industry

총 사업체 Total : 38,018개 총 종사자 Total : 129,198명

※ 현장조사가 가능한 사업체(공장, 상점, 사무실 등)외에 가구 내 사업체(전자상거래, 1인미디어, 프리랜서 등)도 조사대상에 포함

(2022. 12. 31. 기준)

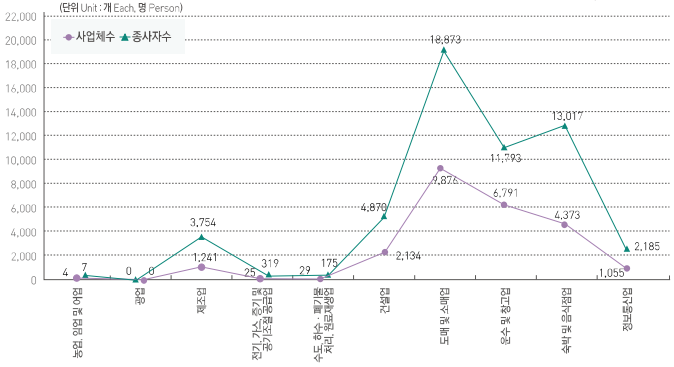

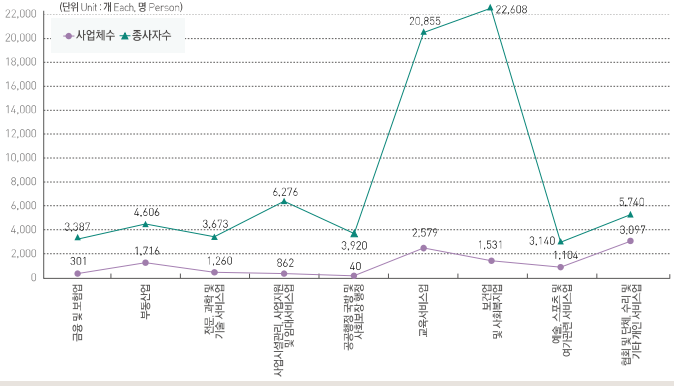

의료기관 및 의료인력 Medical Institutions and Personnels

(단위 Unit : 개 Each, 명 Person)

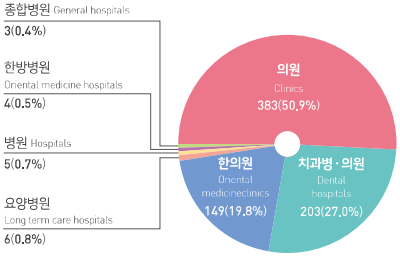

총 Total : 753

의료기관 Medical Institutions

* 보건소
Health centers
1

* 보건지소
Sub health centers
4

* 보건소, 보건지소는 의료기관 숫자에서 제외

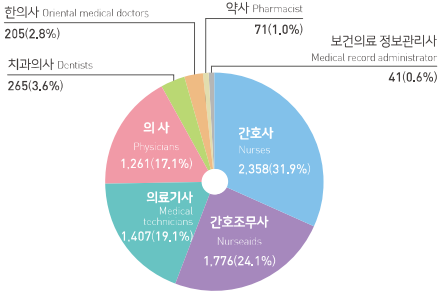

총 Total : 7,384

의료인력 Medical Personnels

07. 주택 및 건설
Housing and Construction

건축허가 Building Construction Permits

총 Total : 115

(단위 Unit : 동 Building)

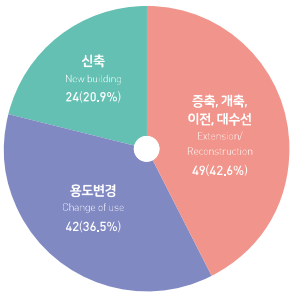

허가별 Permit

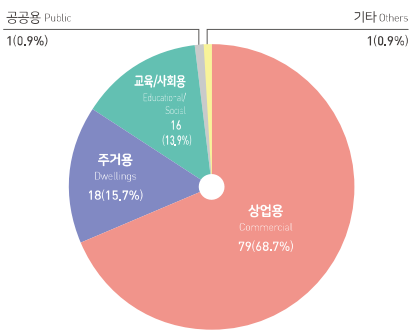

용도별 Use

08. 교육
Education

학교수 및 학생수 Summary of Schools

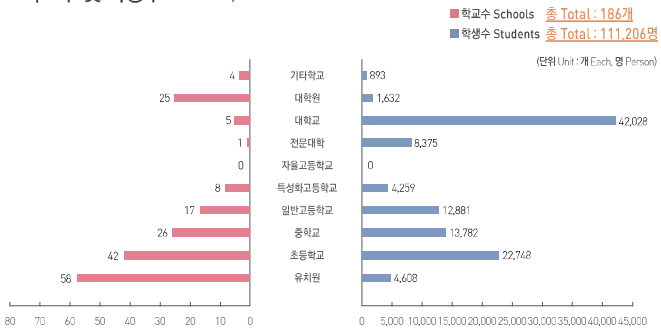

연도별 학생수 추이 Annual Change in the number of Students

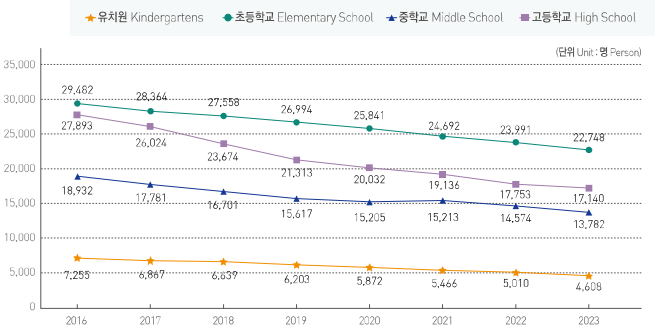

09. 소방
Fire-Fighting

화재발생 Fire Incidents

총 Total : 198건

요인별 Cause

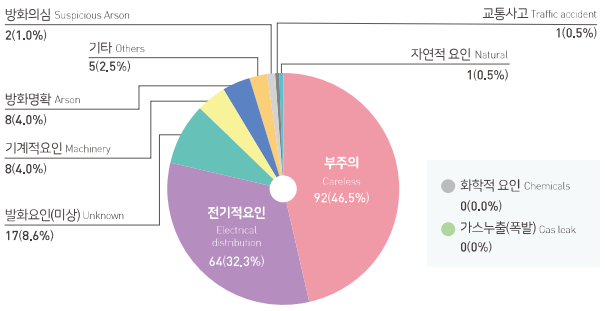

장소별 Place

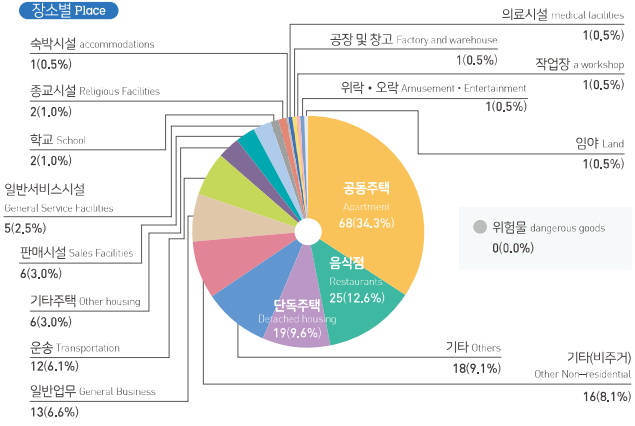

10. 재정
Public Finance

예산규모 Budget

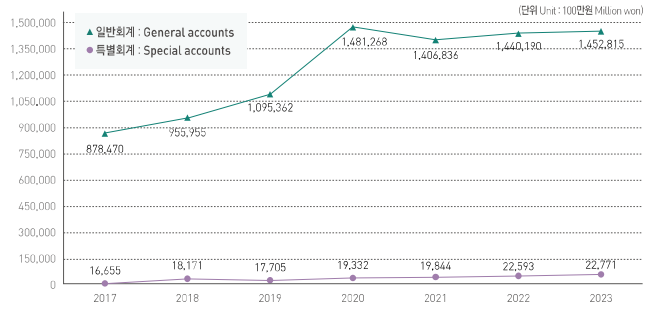

세입 · 세출 결산(일반회계) Settled Revenues and Expenditure(General Account)

(단위 Unit : 100만원 Million won)

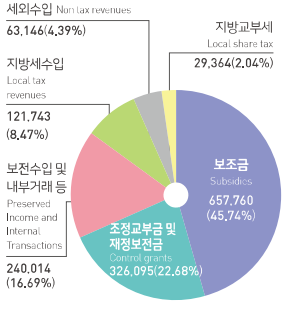

총 Total : 1,438,124

세입 결산 Settled Revenues

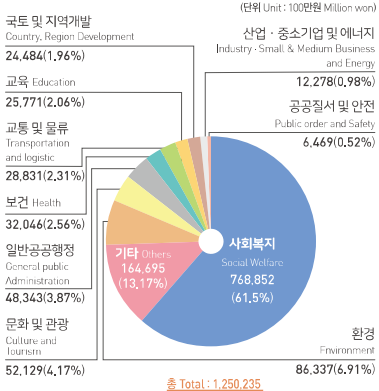

총 Total : 1,250,235

세출 결산 Settled Expenditure

2024 노원통계 연보

NOWON STATISTICAL YEARBOOK · 36th

총목차 · General Contents

I. 연혁 HISTORICAL SKETCH

II. 토지 및 기후 LAND AND CLIMATE

III. 인구 POPULATION

IV. 노동 및 사업체 LABOR AND ESTABLISHMENT

V. 농림 및 제조업 AGRICULTURE, FORESTRY AND MANUFACTURING

VI. 가스 및 상 · 하수도 GAS AND WATER · SEWAGE-SUPPLY

VII. 유통, 금융 및 무역수지 TRADE, BANKING AND TRADE BALANCE

VIII. 주택 · 건설 HOUSING AND CONSTRUCTION

IX. 교통 · 관광 TRANSPORTATION · TOURISM

X. 보건 HEALTH

XI. 사회보장 SOCIAL SECURITY

XII. 환경 ENVIRONMENT

XIII. 교육 및 문화 EDUCATION AND CULTURE

XIV. 재정 PUBLIC FINANCE

XV. 공공행정 및 사법 PUBLIC ADMINISTRATION AND JUSTICE

XVI. 시정통계 CITY OF SEOUL STATISTICS

XVII. 기타 OTHER

부록(APPENDIX) - 기본통계 주요용어(참고자료) REFERENCE

I. 연혁	HISTORICAL SKETCH	
1. 노원구의 역사	Historical Sketch of Nowon-Gu	26
2. 행정구역 변천	Changes in Administrative District	27
3. 지역특성	Regional Characteristics	28
II. 토지 및 기후	LAND AND CLIMATE	
1. 위치	Location	30
2. 행정구역	Administrative Districts of Local Governments	31
3. 토지 지목별 현황	Area of Land Category	33
4. 일기일수 및 기상개황	Weather Days and Summary Meteorological Conditions	34
III. 인구	POPULATION	
1. 등록인구추이	Registered population Trend	37
2. 동별 세대 및 등록인구	Household and Registered Population by Dong	39
3. 외국국적동포 거소신고자 현황	Status of Registered Foreign National Koreans	40
4. 연령(5세별) 및 성별 인구	Poulation by Age(5-year age group) and Gender	43
5. 인구동태 (동별)	Vital Statistics (by Dong)	46
5-1. 인구동태 (월별)	Vital Statistics (by Month)	47
6. 인구이동 (동별)	Migrants (by Dong)	49
6-1. 인구이동 (월별)	Migrants (by Month)	51
7. 주민등록전입지별인구이동(노원구←타지역)	Migrants by Place of Origin(NowonGu ← Other Regions)	52
8. 주민등록전출지별인구이동(노원구→타지역)	Migrants by Place of Destination(NowonGu → Other Regions)	54
9. 등록외국인 연령별 현황	Registered Foreigners by Age	57
10. 외국인과의 혼인	Total Domestic and International Marriages	59
11. 사망원인별 사망	Number of death by Causes of Death	61
12. 가구주 현황(성별 및 연령별)	Household Heads by Sex and Age	62
13. 1인가구(성별 및 연령별)	One Person Households by Sex and Age	63
14. 다문화가구 및 가구원	Multicultural Households and Household Members	64
15. 가구원수별 가구 (일반가구)	Households by Household Members	65
IV. 노동 및 사업체	LABOR AND ESTABLISHMENT	
1. 경제활동인구 총괄	Summary Table of Economically Active Population	68
2. 산업·직업별 취업자	Employed Persons by Industry-Occupation	69
3. 산업대분류별 사업체총괄	Summary of Establishments by Industry	71
4. 종사자규모별 사업체수 및 종사자수	Number of Establishments and Workers, by the scale of workers	73
5. 산업별 사업체수 및 종사자수	Number of Establishments and Workers by Industry	75
V. 농림 및 제조업	AGRICULTURE, FORESTRY AND MANUFACTURING	
1. 농업용기계 보유	Agricultural Machinery Holdings	80
2. 수의사 현황	Number of Veterinarians	81
3. 임산물 생산량	Production of Forestry Products	82
4. 광업 및 제조업 (10인 이상)	Mining and Manufacturing (10 or More workers)	85
5. 제조업 중분류별 현황	Manufacturing by Division of Industry	87
VI. 가스 및 상 · 하수도	GAS AND WATER · SEWAGE-SUPPLY	
1. 전력사용량(용도별)	Electric Power Consumption(by Use)	90
2. 도시가스 이용현황	LNG Consumption by Use	91
3. 고압가스 시설 현황	The Present Condition of High-Pressure Gas Facilities	92
4. 상수도 급수현황	Water Supply Service	93
5. 상수도관	Public Water Pipe	94
6. 급수 사용량	Consumption of Water Supplied	95
7. 급수사용료 부과	Charges for Water Consumption	95
8. 하수관거	Sewage Pipe	96

VII. 유통, 금융 및 무역수지	TRADE, BANKING AND TRADE BALANCE	
1. 유통업체 현황	Distribution Stores	99
2. 금융기관	Financial Institutions	103
3. 새마을 금고 및 신용협동조합	Samaeul Funds and Credit Union Federations	104
4. 수 · 출입 통관실적	Exports and Imports Cleared	105
5. 수출실적	Exports	106
6. 수입실적	Imports	107
7. 농림수산물 수 · 출입실적	Exports and Imports of Agricultural, Forestry & Fishery Products	108

VIII. 주택 · 건설	HOUSING AND CONSTRUCTION	
1. 주택종류별 현황	Housing Units by Type of Housing Units	110
2. 주택소유현황	Housing ownership status	111
3. 건축연도별 주택	Housing Units by Year of Construction	112
4. 연면적별 주택	Housing Units by Floor Space	113
5. 주택종류별 빈집 현황	Vacant Housing Units by Type of Housing	114
6. 건축허가	Building Construction Permits	117
7. 공동주택 건립	Construction of Apartment houses	119
8. 주택재개발 사업	Housing Redevelopment	121
9. 주택가격지수	Housing Price Indices	122
10. 토지거래 허가	Permits for Land Transactions	123
11. 토지거래 현황	Land Transactions	125
12. 지가변동률	Fluctuation Rate of Land Price	126
13. 용도지역	Land by Use Zone	129
14. 용도지구	Land by Use District	131
15. 개발제한구역	Restricted Development Areas	132
16. 공원	Parks	133
17. 하천부지점용	Use of River Sites	134
18. 도로	Roads	135
18-1. 폭원별 도로 현황	Roads by Size	136
19. 도로시설물	Road Facilities	137
20. 교량	Bridges	138

IX. 교통 · 관광	TRANSPORTATION · TOURISM	
1. 자동차등록	Registered Motor Vehicles	141
2. 업종별 운수업체	Transportation Companies by Business Type	143
3. 자전거도로 현황	Bicycle Paths	144
4. 주차장	Parking Lot	147
5. 관광사업체 등록	Registered Tour Service Establishments	148
6. 관광호텔 등록현황	Registered Tourist Hotels	149
7. 우편시설	Postal Service Facilities	150
8. 우편물 취급	Handling of Postal Matters	151
9. 우편요금 수입	Receipts from Postal Charges	151

X. 보건	HEALTH	
1. 의료기관	Medical Institutions	154
2. 의료기관종사 의료인력	Medical and Paramedical Personnel in Medical Institutions	155
3. 보건소 인력(현원)	Health Center Staff (current)	157
4. 부정의료업자 단속실적(의료인)	Regulation for Illegal Medical Practices (Medical Practitioners)	158
4-1. 부정의료업자 단속실적(의료기관)	Regulation for Illegal Medical Practices (Medical Institutions)	159
5. 의약품 등 제조업소 및 판매업소	Manufacturers and Dealers of Drugs, Medical Devices, Cosmetics, Etc.	161
6. 식품위생관계업소	Food Establishments	163
7. 공중위생관계업소	Public Sanitary Facilities	164
8. 예방접종	National Vaccination Coverage	165
9. 주요 법정감염병 발생 및 사망	Major Legal Infectious Disease	167
10. 한센사업대상자 현황	Status of Hansen Disease patients benefitted from public health center project centers by city	169
11. 결핵환자 현황	Tuberculosis Patients	170
12. 보건소 구강보건사업실적	Oral Health Activities at Health Centers	171
13. 모자보건사업 실적	Activities of Maternal and Child Health Care at Health Center	171
14. 건강보험 적용 인구	Covered Person (or Beneficiaries) of Health Insurance	172
15. 건강보험 급여	Benefits in Medical Insurance	173
16. 건강보험대상자 진료 실적	Medical Treatment Activities Under the National Health Insurance	174

XI. 사회보장	SOCIAL SECURITY	
1. 국민연금 가입자	National Pension Insurants by Insurance Type	176
2. 국민연금 급여 지급현황	Cases and Benefits in National Pension by Benefit Type	177
3. 국가보훈대상자	Number of Patriots and Veterans	178
4. 국가보훈대상자 취업	Employment of Patriots & Veterans, and Bereaved Families	180
5. 국가보훈대상자 자녀취학	Educational Benefits for Patriots & Veterans, and Their Families	180
6. 참전용사 등록현황	Registration of War Veterans	182
7. 적십자 모금액 및 구호, 사회복지 서비스 실적	Donations, Relief Aids, and Social Welfare Support of The Korean Red Cross	185
8. 노인여가복지시설	Leisure Facilities for the Elderly	186
9. 노인주거복지시설	Residential Welfare Facilities for the Elderly	187
10. 노인의료복지시설	Medical Welfare Facilities for the Elderly	188
11. 재가노인복지시설	Community Care Facilities for the Elderly	189
12. 국민기초생활보장 수급자	Recipients of National Basic Livelihood Security Benefit	190
13. 기초연금 수급자 수	Recipients of Basic Pension	191
14. 여성복지시설	Women's Welfare Facilities	192
15. 아동복지 생활시설	Children Welfare Institutions	193
16. 장애인복지 생활시설	Institutions for the Disabled and Their Inmates	194
17. 장애인 등록 현황	Registered Disabled Persons	195
18. 보호대상아동 발생 및 조치현황	Child Protection Subject Occurrence and Measures	196
19. 저소득 한부모가족	Low-income Single Parent Families	197
20. 방문건강관리 사업실적	Home Visiting Health Service	198
21. 어린이집	Childcare Facilities	201
22. 자원봉사자 현황	Volunteers	202
23. 독거노인 현황(성별)	The Elderly Living Alone (by Gender)	205
23-1. 독거노인 현황(연령별)	The Elderly Living Alone (by Age)	207

XII. 환경	ENVIRONMENT	
1. 환경오염물질 배출사업장	Environmental Pollutant Emitting Facilities	211
2. 환경오염 배출사업장 단속 및 행정조치	Inspection and Administrative Measure for Environmental Pollutant Emtting Facilities	212
3. 배출부과금 부과 및 징수현황	Imposition and Collection of Emission Charges	213
4. 쓰레기 수거	Waste Collection and Disposal	215
5. 폐기물 재활용 현황	Waste Recycling Status	216
6. 대기오염	Air Pollutant Emission	217
7. 하수 및 분뇨발생량 및 처리현황	Sewage & Night Soil Generation and Treatment	218
8. 녹지현황	Greenlands	219

XIII. 교육 및 문화	EDUCATION AND CULTURE	
1. 학교 총 개황	General Status of Schools	222
2. 유치원	Kindergarten	225
3. 초등학교	Elementary School	227
4. 중학교	Middle School	229
5. 일반고등학교	General High School	230
6. 특수목적고등학교	Special Purpose High School	230
7. 특성화고등학교	Specialized High School	232
8. 자율고등학교	Autonomous High School	232
9. 전문대학	Junior College	234
10. 대학교	University	234
11. 대학원	Graduate School	236
12. 기타학교.특수학교	Other Schools·Special Schools	236
13. 적령아동 취학(입학상황)	Admission of Freshmen	238
14. 사설학원	Private Institutes	239
15. 공공도서관	Public Libraries	240
16. 박물관	Museums	241
17. 국가유산	Korea Heritage	243
18. 문화공간	Cultural Facilities	245
19. 공공체육시설	Public Sports Facilities	247
19-1. 신고 · 등록체육시설	Reported & Registered Sports Facilities	249
20. 청소년 수련시설	Youth Facilities	250
21. 출판, 인쇄 및 기록매체 복제업 현황	Publishing, Printing and Reproduction of Recorded Media Companies	253

XIV. 재정	PUBLIC FINANCE	
1. 지방세 부담	Household Local Tax	256
2. 지방세 징수	Collection of Local Taxes	259
3. 예산결산 총괄	Summary of Budget and Settlement	260
4. 일반회계 세입예산 개요	Budget Revenues of General Accounts	261
5. 일반회계 세입결산	Settled Revenues of General Accounts	262
6. 일반회계 세출예산개요	Budget Expenditure of General Accounts	263
7. 일반회계 세출결산	Settled Expenditure of General Accounts	264
8. 특별회계 예산개요	Budget of Special Accounts by Gu	265
9. 특별회계 예산결산	Settled Budget of Special Accounts	266
10. 공유재산	Public Properties Commonly Owned by Gu	267
11. 지방재정자립지표	Financial Indicators of Local Government	268

XV. 공공 행정 및 사법	PUBLIC ADMINISTRATION AND JUSTICE	
1. 공무원 총괄(정원)	Civil Servants in Gu (Authorized)	270
2. 동 공무원(정원)	Civil Servants in Dong (Authorized)	271
3. 국회 및 지방의원	Members of National and Regional Assemblies	272
4. 퇴직사유별 공무원	Civil Servants Retirement by Cause	275
5. 관내 관공서 및 주요기관	Government and Public Offices, and Major Organizations	276
6. 여권발급	Passport Issues	277
7. 화재발생	Occurrence of Fire	279
8. 발화요인별 화재발생	Fire Occurrence by Cause	281
9. 장소별 화재발생	Fire Occurrence by Location	283
10. 119 구조활동실적	119 Rescue Services	285
11. 자연재난 발생현황	Natural Disasters and Damages	286
12. 소방대상물 현황	Facilities Subjected to Fire Safety Regulations	287
13. 교통사고 발생(자동차)	Traffic Accidents (Motor Vehicles)	288

XVI. 시정통계	CITY OF SEOUL STATISTICS	
1. 행정구역	Administrative Districts of Local Governments	290
2. 등록인구	Registered Population	293
3. 구별 자동차 등록	Registered Motor Vehicles by Gu	295
4. 경제활동인구 총괄	Economically Active Population	296
5. 산업별 사업체 및 종사자수	Number of Establishments and Workers by Industry	299
6. 석유류 소비량	Petroleum Consumption	302
7. 주택현황 및 보급률	Housing Type and Housing Supply Ratio	303
8. 국세징수	Collection of National Taxes	305
9. 시내 총 생산 및 지출 총괄	Summary of Gross Regional Domestic Product and Expenditure	309
10. 교통사고발생(자동차)	Traffic Accidents (Motor Vehicles)	311

XVII. 기타	OTHER	
1. 계량단위 환산표	Weights and Measures	315
2. 국제 자매 및 우호도시현황	Sister and Friendship Cities	316
3. 구청사	Gu Office Building	317
4. 동청사	Dong Office	319
5. 노원구 기구표	The Organization Chart of Nowon—Gu	320
6. 행정구역일람표	Administrative district list (a lot number)	321

부록 - 기본통계 주요용어	APPENDIX (REFERENCE)	
II. 토지 및 기후	Land and Climate	328
III. 인구	Population	329
IV. 노동 및 사업체	Labor and Establishment	329
V. 농림 및 제조업	Agriculture, Forestry and Manufacturing	330
VI. 가스 및 상·하수도	Gas and Water·Sewage—supply	330
VII. 유통, 금융 및 무역수지	Trade, Banking and Trade Balance	331
VIII. 주택·건설	Housing and Construction	331
IX. 교통·관광	Transportation·Tourism	331
XI. 사회보장	Social Security	332
XII. 환경	Environment	333
XIII. 교육 및 문화	Education and Culture	334
XIV. 재정	Public Finance	334

2024
노원 통계연보

Ⅰ. 연혁

HISTORICAL SKETCH

01 ◆ 노원구의 역사
Historical Sketch of Nowon-Gu

02 ◆ 행정구역 변천
Changes in Administrative District

03 ◆ 지역특성
Regional Characteristics

I. 연혁

1. 노원구의 역사

1) 근세이전의 노원지역

(1) 삼국시대

삼국시대 초기 노원지역은 백제의 영토에 속하였다. 그러나 장수왕이 도읍을 평양으로 옮기고 南征을 강행하여 위례성을 함락시키면서 고구려의 통치하에 들어갔다. 이때 고구려는 군현제에 따라 현재의 도봉구, 양주군 일대의 새로운 점령지대에 매성군(일명 昌化)을 설치하였다.

그 후 551년 신라·백제의 연합군에 의해 고구려가 한강유역으로부터 후퇴하게 되면서 이지역은 다시 백제에 귀속되었다. 그러나 다음 해 신라 진흥왕이 한강유역을 점령함으로써 신라·백제의 공수동맹이 파기되었고 군단을 주둔시켜 관할하니 이 지역은 신라의 통치하에 들어갔다. 이어 757년(경덕왕 16년)에 현도봉구 지역을 포함한 양주군 일대에 래소군을 설치하였다.

지리적으로 노원지역은 공릉동~상계동에 이르는 서울의 동북쪽 일대로 삼각산을 뒤로하고 한강을 중심으로 원야지대를 앞에 두고 있어 고대 도읍지로 정할 만한 조건을 갖추었다고 볼 수 있다. 이에 백제초기 도읍지 하북위례성을 이곳으로 보는 견해도 있다. 또한 이러한 지리적 여건으로 노원지역은 삼국이 한강유역을 차지하기 위한 교두보로써 고구려 입장에서는 남하를 위한, 신라와 백제의 입장에서는 북진을 위한 중요한 지역이었다.

(2) 고려시대

고려시대에도 노원지역은 대일·대송 무역경로로 중요한 위치에 있었다. 고려 태조는 래소군을 견주라 개칭하고 신라때의 한양군을 양주라 고쳐 이 양주에 지주사로 두어 견주(見州)를 관할케 하였다. 나아가 현종9년(1018)에는 견주를 양주에 편입하였다.

(3) 조선시대

조선시대에 접어들어 지방행정제도가 개혁되면서 태조3년(1394)에 도읍을 한양으로 천도하게 되니 한양부는 한성부로 개칭되었다. 이 한성부는 양주로써 양주고을 범위 안에서 도읍을 정하고 그 지역만을 한성부라 하였고 현 도봉구 지역을 포함한 기타 양주의 관할지역이었던 지역은 그대로 양주에 속하였다.

한성부의 설치에 따라 부치(府治)는 양진(광진) 서쪽 아차산 남쪽인 대동리로 이전하였으며 지양주지사로 승격되고 1395년에 다시 부(府)로 승격되었다. 태조6년 부치(府治)는 다시 견주고기(見州古基)인 주내면 고읍리로 이전되었다.

태종10년에 양주는 목(牧)으로 되었다가 같은 해 13년 다시 도호부(都護府)가 되었다. 그후 세종12년 다시 양주목이 되는 동시에 진(鎭)을 두게 되었다.

이후 양주는 종 32년(1895) 윤(閏) 5월 1일 칙령 제98호에 의해 실시된 23도제에 의해 한성부 소속의 군이 되었다가 1896년 8월 4일 칙령 360호에 의해 실시된 13도제에 의해 경기도 3등군이 되었다.

영조때 각 도읍지를 모아 편찬한 「여지도서(與地圖書)」를 보면 경기도 양주목(牧)내에 34개의 면(面)이 있는 데 이중 노원면과 해등촌면이 노원구 일부 지역이라 한다. 이 지역은 「신증동국여지승람」에 의하여 "해등(海等)은 남쪽으로 처음이 30리, 마지막이 50리이다. 노원(盧原)은 남쪽으로 처음이 40리 마지막이 50리"라고 되어있다. 위치상 노원보다 조금 북쪽이 해등인 데 이 둘을 합쳐 지금의 노원이 된 것이다.

2) 일제 강점기

1911년 4월 1일 경기도령 제31호로 양주군에는 34면 343동리를 두었는데 지금의 노원지역은 노원면 온수동·납대동·가좌동·공덕리·장기리·월계리·간촌리·은행리·용동리·묘동리·불암리·금주리·광석리·오목리·무수동·갈해동·녹천리와 해등촌면 상누원리·무수동으로 이루어졌다.

1912년 5월 23일에 공포된 「지방행정구역명칭일람」 경기도편에 의하면 양주군을 32개면, 343동리로 노원면과 해등촌면도 이중에 속하였다. 1914년 4월 1일에는 노원면과 해등촌면을 합쳐 경기도 양주군 노해면으로 하고 창동리, 도봉리, 쌍문리, 월계리, 공덕리, 하계리, 중계리, 상계리를 관할하였다.

3) 대한민국

광복과 함께 정부는 수립되었으나 사회적·정치적으로 혼란한 시기였다. 더욱이 1950년에 일어난 한국전쟁은 민족상잔의 비극을 역사 위에 한 획으로 그어 놓기까지 하였다.

전쟁이 끝나고 전쟁복구와 함께 이루어진 도시발전과 산업성장은 서울을 급격하게 팽창토록 만들었다. 광복으로 인해 생겨난 38선의 분계선과 한국전쟁은 월남민의 숫적 증가를 가져왔고 산업발전으로 인한 농촌의 인구집중은 서울의 구역을 확장하게 만들었다.

1963년 1월 법률 제1172호로 서울특별시도군구의 관할구역 법률 위에 경기도 양주군 노해면 일원이 성북구에 편입되면서 새로 설치한 노해출장소에서 관할하였다. 이때 편입된 지금의 노원지역은 7개 동리, 20개 자연부락이었으며 편입면적은 24.9㎢였다.

이후 노원은 다음과 같은 행정구역 변동을 거쳐 현재에 이르게 되었다.

2. 행정구역 변천

- 1973년 7월 1일 대통령령 제6548호로 성북구에서 도봉구로 신설되면서 도봉구로 편입.
  (1973년 7월 1일 서울특별시조례 제780호에 의해 노해출장소는 폐지)
- 1988년 1월 1일 대통령령 제12376호(1987. 12. 31 공포)에 의거 도봉구에서 노원구가 신설.
  서울특별시 조례 제59호(1988. 1. 1 공포)에 의해 도봉 1,2동, 창 1~3동, 월계1,2동 공릉1,2동, 하계동, 중계동, 상계1~5동(16개 동)으로 동명칭과 지역이 획정(劃定)
- 1988년 7월 1일 노원구조례 제59호(1988. 6. 28 공포)에 의해 월계1동이 월계1,3동으로, 상계2동이 상계2, 6, 7동으로 분동되어 행정동은 19개동이 됨.

•1989년 1월 1일 서울특별시 조례 제79호(1988. 12. 30 공포)의해 도봉 1,2동, 창 1, 2, 3동이 도봉구로 편입되면서 노원구의 행정동은 14개동이 됨.
•1989년 6월 1일 노원구 조례 제86호(1989. 5. 29 공포)에 의해 상계8동 증설(15개동)
•1989년 9월 1일 노원구 조례 제95호에 의해 상계9·10동, 중계2동, 하계2동이 증설(19개동)
•1991년 9월 1일 노원구 조례 제161호(1991. 7. 18 공포)에 의해 중계3동 증설 20개 동이 됨.
•1992년 7월 1일 노원구 조례 제188호(1992. 6. 10 공포)에 의해 중계1동이 중계본동, 중계1동, 중계4동으로 분동(22개동)
•1994년 11월 1일 노원구 조례 제263호(1994. 10. 31 공포)에 의해 월계2동이 월계4동으로 분동(23개동)
•1996년 10월 1일 노원구 조례 제340호(1996. 9. 17 공포)에 의해 공릉1동이 공릉1동, 공릉3동으로 분동(24개동)
•2007년 10월 25일 노원구 조례 제778호에 의해 공릉1동과 공릉3동이 공릉1,3동으로 상계3동과 상계4동이 상계3·4동으로 상계6동과 상계7동이 상계6·7동으로 통합되어 21개동이 됨.
•2008년 12월 2일 노원구 조례 제818호에 의해 월계1동, 월계2동, 월계3동, 월계4동의 동 경계를 조정하여 월계4동을 폐지하고, 중계2동과 중계3동이 중계2·3동으로 통합되어 19개 동이 됨.
•2011년 6월 23일 노원구 조례 제943호에 의해 공릉1·3동이 공릉1동으로 명칭변경 됨.
•2015년 2월 27일 노원구 조례 제1123호에 의해 상계3·4동 일부(면적 0.57km²) 상계5동으로 편입됨.

3. 지역특성

◦ 서울의 동북쪽에 위치, 동쪽은 경기도 남양주시 별내면, 서쪽은 도봉구와 강북구, 남쪽은 성북구와 중랑구 그리고 북쪽은 의정부시와 접하고 있어 서울 동북지역 관문역할을 하고 있음.
◦ 지형적으로는 南部地의 東部山地로 구성
- 서부저지는 월계동의 구릉지를 제외하면 낮은 지대를 형성, 이 저지대에 도보옥와 경계로 寒天이 南流하고, 서쪽의 우이천과 동쪽에서 南流하는 묵동천을 모아 중랑천이 되어 한강으로 유입
- 동부산지는 불암산(508m), 수락산(637m)이 있으며, 이 산의 서야면과 산록에 위치한 상계·중계·하계·공릉동이 있음.
◦ 1985년부터 상·중계지역 마들평야에 대단위 아파트가 계속 조성되었고, 근교에 수락·불암산등 천하의 자연환경과 풍부한 녹지공간으로 둘러싸인 대단한 주거지역이면서, 지하철 4, 7호선의 개통으로 노원역을 중심으로 한 역세권 주변은 서울에서 다섯 손가락 안에 꼽히는 유동인구로 명실공히 동북 서울의 중심지 역할을 해내고 있음.

2024
노원 통계연보

Ⅱ. 토지 및 기후

LAND AND CLIMATE

01 위치
Location
02 행정구역
Administrative Districts of Local Governments
03 토지 지목별 현황
Area of Land Category
04 일기일수 및 기상개황
Weather Days and Summary of Meteorological Conditions

1. 위치
Location

소 재 지 Location	단 Extremity	경도와 위도의 극점 Extreme of longitude and latitude 지 명 Name of place	극 점 Extreme	연장거리 Gross distance
서울특별시 노원구 노해로 437 (상계동) (Sanggye-dong),437 ,Nohae-Ro ,Nowon-Gu, Seoul,Korea	동 단 Eastern Extremity	공릉동 26-19 Gongneung-dong	동경127°06'41"11 East Longitude 북위37°37'24"11 North Latitude	동서간 Km East-West distance 6.17㎞
	서 단 Western Extremity	월계동 895-1 Wolgye-dong	동경127°02'30"26 East Longitude 북위37°37'40"20 North Latitude	
	남 단 Southern Extremity	월계동 42-9 Wolgye-dong	동경127°03'50"55 East Longitude 북위37°36'40"51 North Latitude	남북간 Km South-North distance 9.23㎞
	북 단 Northern Extremity	상계동 산1-1 Sanggye-dong	동경127°04'48"82 East Longitude 북위37°41'36"23 Norht Latitude	

자료 : 자치행정과 Source : Local Autonomy Administration Division

2. 행정구역
Administrative Districts of Local Governments

단위 : 개 Unit : number

	면 적 Area(km²)	구성비(%) Composition	동 Dong 행 정 Admini-strative	동 Dong 법 정 Legal	통 Tong	반 Ban	
2019	35.44	100	19	5	709	5,863	2019
2020	35.44	100	19	5	712	5,873	2020
2021	35.44	100	19	5	716	5,873	2021
2022	35.44	100	19	5	720	5,864	2022
2023	**35.44**	**100**	**19**	**5**	**727**	**5,878**	**2023**
월계1동	1.16	3.27	1	1	31	221	Wolgye 1-dong
월계2동	1.94	5.47	1	-	47	347	Wolgye 2-dong
월계3동	1.17	3.30	1	-	49	435	Wolgye 3-dong
공릉2동	6.82	19.24	1	-	46	392	Gongneung 2-dong
하계1동	1.55	4.37	1	1	42	310	Hagye 1-dong
하계2동	0.51	1.44	1	-	27	219	Hagye 2-dong
중계본동	1.97	5.56	1	-	33	279	Junggye-bondong
중계1동	0.63	1.78	1	1	28	237	Junggye 1-dong
중계4동	1.70	4.80	1	-	26	229	Junggye 4-dong
상계1동	5.62	15.86	1	1	47	377	Sanggye 1-dong
상계2동	0.61	1.72	1	-	28	206	Sanggye 2-dong
상계5동	1.01	2.85	1	-	37	304	Sanggye 5-dong
상계8동	0.67	1.89	1	-	28	226	Sanggye 8-dong
상계9동	0.81	2.29	1	-	27	258	Sanggye 9-dong
상계10동	0.80	2.26	1	-	26	218	Sanggye 10-dong
상계3.4동	5.05	14.25	1	-	53	391	Sanggye 3.4-dong
상계6.7동	1.11	3.13	1	-	49	405	Sanggye 6.7-dong
중계2.3동	0.90	2.54	1	-	51	416	Junggye 2.3-dong
공릉1동	1.41	3.98	1	1	52	408	Gongneung 1-dong

자료 : 토지관리과, 자치행정과 Source : Land Registration Division, Local Autonomy Administration Division

3. 토지 지목별 현황

Area of Land Category

단위 : m^2

	합 계 Total	전 Dry paddy field	답 Paddy field	과수원 Orchard	목장용지 Pasture	임 야 Forestry	대 지 Building site
2019	35,437,538	202,530	168,697	17,574	-	15,455,138	9,325,399
2020	35,437,648	197,598	166,556	17,574	-	15,399,555	9,371,321
2021	35,439,209	193,656	161,793	17,574	-	15,393,704	9,355,442
2022	35,439,055	191,251	161,720	17,574	-	15,385,075	9,356,017
2023	**35,439,122**	**183,062**	**157,495**	**17,574**	**-**	**15,383,576**	**9,363,714**

	제 방 Bank	하 천 River	구 거 Ditch	유 지 Marsh	수도용지 Water supply site	공 원 Park	체육용지 Gymnastics site
2019	126,642	1,113,195	106,196	39,168	92,668	761,317	643,826
2020	126,642	1,112,068	103,051	39,168	92,668	769,327	643,826
2021	126,642	1,109,434	103,230	39,168	92,720	773,262	647,985
2022	126,642	1,108,969	103,230	39,168	92,720	779,583	649,289
2023	**126,642**	**1,094,076**	**102,606**	**39,168**	**92,720**	**782,671**	**649,289**

자료 : 토지관리과

Unit : m^2

공장용지 Factory site	학교용지 School site	주차장 Parking lot	주유소용지 Gas station site	창고용지 Warehouse site	도 로 Road	철도용지 Railway
3,088	2,494,090	26,974	25,539	3,103	2,823,777	643,033
3,088	2,489,857	26,974	25,526	2,482	2,848,498	643,033
3,088	2,489,736	26,974	25,526	2,227	2,872,529	645,621
3,088	2,489,736	26,974	25,526	2,227	2,873,304	646,132
3,088	**2,489,930**	**26,974**	**24,529**	**5,414**	**2,888,786**	**648,049**

유원지 Recreation site	종교용지 Religion site	사적지 Historical site	묘 지 Burial	잡종지 Miscellaneous area	기 타 Others
-	137,355	-	17,441	1,210,790	-
-	136,998	-	17,393	1,204,447	-
-	137,407	-	17,393	1,204,100	-
-	139,339	-	17,393	1,204,100	-
-	**139,339**	**-**	**17,393**	**1,203,028**	**-**

Source : Land Registration Division

4. 일기일수 및 기상개황
Weather Days and Summary Meteorological Conditions

단위 : 일, ℃, mm, m/s　　Unit : day, ℃, mm, m/s

	일기일수[1] Weather Days		기상개황[2] Summary of Meteorological Data							
	강수 Rain	폭풍 Gale	기 온(℃) Air temperature					합계강수량 Precipitation (mm)	바 람 Wind speed (m/s)	
			평 균 Mean	평균최고 Mean maximum	평균최저 Mean minimum	최고극값 Highest	최저극값 Lowest		평균풍속 Mean Speed	최대순간풍속 Highest Gust Speed
2019	81	0	12.3	18.6	5.6	35.7	-14.4	992.5	1.1	19.7
2020	87	0	12.2	18.2	5.9	36.4	-15.8	1,684.5	1.2	13.6
2021	99	0	12.3	18.6	6.4	36.3	-21.7	1,031.5	1.2	17.9
2022	85	0	11.8	18.1	5.8	36.4	-17.5	1,687.0	1.1	13.7
2023	**73**	**0**	**12.6**	**18.9**	**6.8**	**26.1**	**0.4**	**1,280.8**	**1.1**	**11.0**
1월	6	0	-3.0	3.3	-9.1	12.4	-19.2	370.0	1.1	11.5
2월	0	0	0.6	7.6	-6.1	12.3	-10.3	0.0	1.0	9.7
3월	2	0	8.0	16.5	-0.2	25.1	-6.0	65.0	1.2	13.3
4월	7	0	12.6	19.3	5.6	28.4	-1.1	975.0	1.3	11.7
5월	5	0	18.1	25.6	11.0	32.4	3.3	1,470.0	1.2	11.0
6월	10	0	22.6	28.4	17.4	33.4	13.0	1,910.0	1.0	10.0
7월	14	0	25.8	30.7	22.1	35.7	18.9	4,730.0	0.9	8.2
8월	9	0	26.2	31.3	22.1	36.0	18.3	3,190.0	1.0	13.3
9월	7	0	22.2	27.5	17.7	33.5	12.0	1,155.0	0.9	8.8
10월	2	0	13.6	20.8	7.4	24.2	0.8	65.0	-	12.0
11월	5	0	4.5	10.6	-1.2	21.8	-8.6	845.0	1.1	10.0
12월	6	0	-0.1	5.4	-5.5	17.4	-16.0	595.0	1.0	12.8

자료 : 「방재기상관측연보」, 기상청 국가기후데이터센터
주 : 1) 강수 : 일강수량 ≥ 1.0mm인 날,　폭풍 : 일최대풍속 ≥13.9 m/s인 날
2) 일평균값 : 1일 8회(03, 06, 09, 12, 15, 18, 21, 24시) 관측값으로 산출

Source : Korea Meteorological Administration
Note : 1) Rain : the days with total precipitation of 0.1mm or more, Gale : the days on which the maximum wind velocity goes beyond 13.9m/sec.
2) The daily mean value is computed from the 3 hourly observations(03, 06, 09, 12, 15, 18, 21 and 24h)

2024
노원 통계연보

Ⅲ. 인구

POPULATION

01 등록인구추이
Registered population Trend

02 동별 세대 및 등록인구
Household and Registered Population by Dong

03 외국국적동포 거소신고자 현황
Status of Registered Foreign National Koreans

04 연령(5세별) 및 성별 인구
Poulation by Age(5-year age group) and Gender

05 인구동태 (동별)
Vital Statistics (by Dong)

05-1 인구동태 (월별)
Vital Statistics (by Month)

06 인구이동 (동별)
Migrants (by Dong)

06-1 인구이동 (월별)
Migrants (by Month)

07 주민등록 전입지별 인구이동 (노원구 ← 타지역)
Migrants by Place of Origin (NowonGu ← Other Regions)

08 주민등록 전출지별 인구이동 (노원구 → 타지역)
Migrants by Place of Destination (NowonGu → Other Regions)

09 등록외국인 연령별 현황
Registered Foreigners by Age

10 외국인과의 혼인
Total Domestic and International Marriages

11 사망원인별 사망
Number of death by Causes of Death

12 가구주 현황(성별 및 연령별)
Household Heads by Sex and Age

13 1인가구(성별 및 연령별)
One Person Households by Sex and Age

14 다문화가구 및 가구원
Multicultural Households and Household Members

15 가구원수별 가구 (일반가구)
Households by Household Members

1. 등록인구추이

Registered population Trend

단위 : 세대, 명

	세대[1] No. of households	인 구					
		총 수 Total	남 Male	여 Female	한국인 Korean	남 Male	여 Female
2001	207,842	648,615	321,219	327,396	646,905	320,404	326,501
2002	209,521	643,585	318,328	325,257	641,652	317,436	324,216
2003	211,144	633,934	313,254	320,680	631,931	312,390	319,541
2004	212,531	630,555	311,108	319,447	628,184	310,082	318,102
2005	215,166	624,855	307,569	317,286	622,003	306,356	315,647
2006	218,799	621,676	305,515	316,161	618,093	304,047	314,046
2007	222,109	621,192	304,732	316,460	616,753	302,823	313,930
2008	225,065	620,808	304,068	316,740	615,981	301,982	313,999
2009	225,000	615,161	301,164	313,997	610,616	299,211	311,405
2010	228,022	615,425	301,141	314,284	611,230	299,384	311,846
2011	225,104	608,062	297,308	310,754	603,930	295,551	308,379
2012	222,959	600,829	293,616	307,213	597,189	292,081	305,108
2013	222,132	594,027	289,967	304,060	590,479	288,435	302,044
2014	221,107	586,056	285,697	300,359	582,552	284,225	298,327
2015	219,768	578,221	281,538	296,683	574,583	279,987	294,596
2016	219,736	571,212	277,866	293,346	567,581	276,333	291,248
2017	217,619	558,075	271,025	287,050	554,403	269,508	284,895
2018	217,655	548,160	265,870	282,290	543,752	263,919	279,833
2019	216,966	537,303	259,810	277,493	532,905	257,923	274,982
2020	218,270	527,032	254,188	272,844	523,037	252,383	270,654
2021	217,378	514,946	247,813	267,133	510,956	246,053	264,903
2022	217,540	508,014	244,010	264,004	503,734	242,145	261,589
2023	**217,904**	**502,925**	**241,099**	**261,826**	**498,213**	**239,117**	**259,096**

자료 : 데이터전략과 「주민등록인구통계」
주 : 1) 외국인 세대 및 인구 제외
2) 65세 이상 고령자 외국인 포함

Unit : household, person

Population			세대당 인구[1] Persons per household	65세이상 고령자[2] 65 Years old and older	인구밀도 (명/㎢) Population density	
외국인 Foreigner	남 Male	여 Female				면적(㎢) Area
1,710	815	895	3.12	37,166	18,291	35.42
1,933	892	1,041	3.07	39,010	18,150	35.42
2,003	864	1,139	3.00	40,707	17,896	35.42
2,371	1,026	1,345	2.97	42,992	17,802	35.42
2,852	1,213	1,639	2.90	44,883	17,641	35.42
3,583	1,468	2,115	2.94	47,363	17,550	35.42
4,439	1,909	2,530	2.80	50,656	17,538	35.42
4,827	2,086	2,741	2.74	52,938	17,524	35.43
4,545	1,953	2,592	2.71	54,756	17,360	35.44
4,195	1,757	2,438	2.68	57,049	17,367	35.44
4,132	1,757	2,375	2.68	58,642	17,160	35.44
3,640	1,535	2,105	2.68	61,218	16,955	35.44
3,548	1,532	2,016	2.66	63,810	16,763	35.44
3,504	1,472	2,032	2.63	66,480	16,538	35.44
3,638	1,551	2,087	2.61	68,909	16,317	35.44
3,631	1,533	2,098	2.58	70,887	16,119	35.44
3,672	1,517	2,155	2.55	74,243	15,748	35.44
4,408	1,951	2,457	2.50	77,096	15,468	35.44
4,398	1,887	2,511	2.46	80,923	15,162	35.44
3,995	1,805	2,190	2.40	85,489	14,872	35.44
3,990	1,760	2,230	2.35	88,345	14,530	35.44
4,280	1,865	2,415	2.32	92,040	14,334	35.44
4,712	**1,982**	**2,730**	**2.29**	**96,422**	**14,191**	**35.44**

Source : Data Strategy Division 「Resident Registration statistics」
Note : 1) Foreigner households and population excluded
2) 65 years old and over foreign resident included

2. 동별 세대 및 등록인구

Household and Registered Population by Dong

단위 : 세대, 명

	세 대[1] No. of Households	등록인구 합 계 Total	남 Male	여 Female	한국인 Korean	남 Male	여 Female	외국인 Foreigner	남 Male	여 Female	세대당 인구[1] Persons per household	65세이상 고령자[2] 65 Years old and older	평균연령 Average age	인구밀도 (명/㎢) Population density	면적(㎢) Area
2019	216,966	537,303	259,810	277,493	532,905	257,923	274,982	4,398	1,887	2,511	2.46	80,923	42.6	15,162	35.44
2020	218,270	527,032	254,188	272,844	523,037	252,383	270,654	3,995	1,805	2,190	2.00	85,489	43.3	14,872	35.44
2021	217,378	514,946	247,813	267,133	510,956	246,053	264,903	3,990	1,760	2,230	2.35	88,345	43.9	14,530	35.44
2022	217,540	508,014	244,010	264,004	503,734	242,145	261,589	4,280	1,865	2,415	2.32	92,040	44.4	14,334	35.44
2023	**217,904**	**502,925**	**241,099**	**261,826**	**498,213**	**239,117**	**259,096**	**4,712**	**1,982**	**2,730**	**2.29**	**96,422**	**45.0**	**14,191**	**35.44**
월계1동 Wolgye 1-dong	9,990	21,299	10,894	10,405	20,551	10,543	10,008	748	351	397	2.06	4,458	45.8	18,361	1.16
월계2동 Wolgye 2-dong	11,695	25,643	12,290	13,353	25,491	12,232	13,259	152	58	94	2.18	6,319	48.0	13,218	1.94
월계3동 Wolgye 3-dong	12,868	28,889	13,812	15,077	28,718	13,751	14,967	171	61	110	2.23	6,633	46.8	24,691	1.17
공릉2동 Gongneung 2-dong	17,763	42,361	20,522	21,839	41,466	20,181	21,285	895	341	554	2.33	6,270	41.7	6,211	6.82
하계1동 Hagye 1-dong	12,142	26,723	12,736	13,987	26,140	12,500	13,640	583	236	347	2.15	4,908	44.8	17,241	1.55
하계2동 Hagye 2-dong	8,210	21,369	10,157	11,212	21,310	10,132	11,178	59	25	34	2.60	3,600	43.9	41,900	0.51
중계본동 Junggye-bondong	8,147	23,131	11,198	11,933	23,066	11,174	11,892	65	24	41	2.83	2,773	41.1	11,742	1.97
중계1동 Junggye 1-dong	8,926	26,425	12,884	13,541	26,326	12,846	13,480	99	38	61	2.95	2,713	39.5	41,944	0.63
중계4동 Junggye 4-dong	8,213	19,306	9,299	10,007	19,119	9,152	9,967	187	147	40	2.33	4,252	46.9	11,356	1.7
상계1동 Sanggye 1-dong	15,538	36,995	17,754	19,241	36,844	17,695	19,149	151	59	92	2.37	7,930	46.8	6,583	5.62
상계2동 Sanggye 2-dong	8,555	19,266	9,491	9,775	19,102	9,423	9,679	164	68	96	2.23	3,753	46.3	31,584	0.61
상계5동 Sanggye 5-dong	10,913	23,157	11,214	11,943	23,012	11,167	11,845	145	47	98	2.11	5,469	48.4	22,928	1.01
상계8동 Sanggye 8-dong	9,127	21,892	10,392	11,500	21,843	10,383	11,460	49	9	40	2.39	3,219	41.4	32,675	0.67
상계9동 Sanggye 9-dong	8,355	19,751	9,243	10,508	19,665	9,214	10,451	86	29	57	2.35	3,882	45.4	24,384	0.81
상계10동 Sanggye 10-dong	7,646	18,246	8,381	9,865	18,185	8,357	9,828	61	24	37	2.38	3,038	43.7	22,808	0.8
상계3.4동 Sanggye 3.4-dong	12,413	27,606	13,712	13,894	27,491	13,675	13,816	115	37	78	2.21	6,597	47.8	5,467	5.05
상계6.7동 Sanggye 6.7-dong	13,890	31,565	14,531	17,034	31,400	14,468	16,932	165	63	102	2.26	5,503	44.3	28,437	1.11
중계2.3동 Junggye 2.3-dong	14,979	32,618	14,868	17,750	32,500	14,829	17,671	118	39	79	2.17	7,918	47.7	36,242	0.9
공릉1동 Gongneung 1-dong	18,534	36,683	17,721	18,962	35,984	17,395	18,589	699	326	373	1.94	7,187	45.0	26,016	1.41

자료 : 데이터전략과 「주민등록인구통계」
주 : 1) 외국인 세대 및 인구 제외
2) 65세 이상 고령자 외국인 포함

Unit : household, person

Source : Data Strategy Division 「Resident Registration statistics」
Note : 1) Foreigner households and population excluded.
2) 65 years old and over foreign resident included.

3. 외국국적동포 거소신고자 현황
Status of Registered Foreign National Koreans

단위 : 명 Unit : person

	외국국적동포 거소신고인 Foreigner Address Population							
	합 계 Total	남 Male	여 Female	국적별 Nationality	한국계 중국인China	미국 United States	캐나다 Canada	기타 Others
2019	1,230	490	740	1,230	545	415	114	156
2020	1,121	444	677	1,121	514	362	111	134
2021	1,066	410	656	1,066	481	347	110	128
2022	1,130	441	689	1,130	475	348	143	164
2023	**1,213**	**468**	**745**	**1,213**	**499**	**406**	**140**	**168**

자료 : 법무부 「출입국·외국인정책 통계연보」 Source : Ministry of Justice 「Korea Immigration Service Statistics」

4. 연령(5세별) 및 성별 인구[1)]

Poulation by Age(5-year age group) and Gender[1)]

단위 : 명, %

	2016		2017		2018		2019	
	인구 Population	구성비 Composition	인구 Population	구성비 Composition	인구 Population	구성비 Composition	인구 Population	구성비 Composition
합 계	571,212	100.0	558,075	100.0	548,160	100.0	537,303	100.0
남 Male	277,866		271,025		265,870		259,810	
여 Female	293,346		287,050		282,290		277,493	
0-4 계	21,020	3.7	19,054	3.4	17,222	3.1	15,356	2.9
남	10,737		9,776		8,897		7,910	
여	10,214		9,278		8,325		7,446	
5-9 계	23,150	4.1	22,289	4.0	21,047	3.8	20,550	3.8
남	11,836		11,423		10,780		10,567	
여	11,264		10,866		10,267		9,983	
10-14 계	28,127	4.9	27,109	4.8	25,948	4.7	24,639	4.6
남	14,551		14,079		13,464		12,817	
여	13,557		13,030		12,484		11,822	
15-19 계	39,968	7.0	37,188	6.7	34,889	6.4	32,536	6.1
남	20,789		19,358		18,210		16,911	
여	18,927		17,830		16,679		15,625	
20-24 계	43,265	7.6	42,380	7.6	42,028	7.7	40,380	7.5
남	22,312		22,066		21,691		20,658	
여	20,236		20,314		20,337		19,722	
25-29 계	35,670	6.2	35,805	6.4	36,323	6.6	36,196	6.7
남	17,869		18,377		18,787		18,790	
여	17,167		17,428		17,536		17,406	
30-34 계	37,836	6.6	34,419	6.2	32,181	5.9	31,073	5.8
남	18,458		16,993		15,995		15,497	
여	18,956		17,426		16,186		15,576	
35-39 계	42,257	7.4	41,006	7.3	39,995	7.3	37,088	6.9
남	20,799		20,387		19,712		18,275	
여	21,132		20,619		20,283		18,813	
40-44 계	47,729	8.4	44,544	8.0	41,100	7.5	39,444	7.3
남	22,649		21,115		19,613		18,791	
여	24,835		23,429		21,487		20,653	

자료 : 데이터전략과 「주민등록인구통계」
주 : 1) 외국인 포함

Unit : person, %

	2020		2021		2022		**2023**	
	인구 Population	구성비 Composition	인구 Population	구성비 Composition	인구 Population	구성비 Composition	**인구 Population**	**구성비 Composition**
합 계	527,032	100.0	514,946	100.0	508,014	100.0	**502,925**	**100.0**
남 Male	254,188		247,813		244,010		**241,099**	
여 Female	272,844		267,133		264,004		**261,826**	
0-4 계	13,583	2.6	12,189	2.3	11,322	2.2	**10,677**	**2.1**
남	6,954		6,308		5,887		**5,600**	
여	6,629		5,881		5,435		**5,077**	
5-9 계	19,728	3.7	18,577	3.6	17,108	3.3	**15,857**	**3.1**
남	10,156		9,576		8,761		**8,087**	
여	9,572		9,001		8,347		**7,770**	
10-14 계	24,300	4.6	23,497	4.5	22,498	4.4	**21,455**	**4.2**
남	12,644		12,164		11,701		**11,132**	
여	11,656		11,333		10,797		**10,323**	
15-19 계	29,159	5.5	27,049	5.2	26,859	5.2	**26,015**	**5.1**
남	15,075		14,035		13,884		**13,422**	
여	14,084		13,014		12,975		**12,593**	
20-24 계	38,754	7.4	36,784	7.1	35,659	7.0	**34,607**	**6.8**
남	19,713		18,590		17,911		**17,275**	
여	19,041		18,194		17,748		**17,332**	
25-29 계	36,247	6.9	35,017	6.8	34,239	6.7	**33,968**	**6.7**
남	18,744		18,029		17,576		**17,254**	
여	17,503		16,988		16,663		**16,714**	
30-34 계	30,673	5.8	31,209	6.0	32,155	6.3	**32,498**	**6.4**
남	15,342		15,589		15,991		**16,229**	
여	15,331		15,620		16,164		**16,269**	
35-39 계	34,868	6.6	32,744	6.3	30,576	6.0	**29,449**	**5.8**
남	17,238		16,189		15,241		**14,797**	
여	17,630		16,555		15,335		**14,652**	
40-44 계	38,647	7.3	37,838	7.3	37,200	7.3	**37,003**	**7.3**
남	18,438		18,071		17,958		**17,781**	
여	20,209		19,767		19,242		**19,222**	

Source : Data Strategy Division 「Resident Registration statistics」
Note : 1) Including foreigners

4. 연령(5세별) 및 성별 인구[1)]
(계속)

단위 : 명, %

	2016		2017		2018		2019	
	인구 Population	구성비 Composition	인구 Population	구성비 Composition	인구 Population	구성비 Composition	인구 Population	구성비 Composition
45-49 계	55,151	9.7	54,348	9.7	53,009	9.7	50,962	9.5
남	26,302		26,111		25,326		24,291	
여	28,582		28,237		27,683		26,671	
50-54 계	46,281	8.1	45,151	8.1	45,757	8.3	46,364	8.6
남	22,769		22,127		22,413		22,572	
여	23,254		23,024		23,344		23,792	
55-59 계	45,458	8.0	45,015	8.1	44,207	8.1	43,038	8.0
남	21,670		21,510		21,120		20,679	
여	23,579		23,505		23,087		22,359	
60-64 계	34,413	6.0	35,524	6.4	37,358	6.8	38,754	7.2
남	16,329		16,876		17,582		18,028	
여	17,989		18,648		19,776		20,726	
65-69 계	23,344	4.1	24,338	4.4	25,040	4.6	26,350	4.9
남	10,786		11,333		11,738		12,385	
여	12,526		13,005		13,302		13,965	
70-74 계	18,368	3.2	18,450	3.3	19,279	3.5	20,311	3.8
남	8,040		8,064		8,520		8,992	
여	10,309		10,386		10,759		11,319	
75-79 계	14,400	2.5	15,724	2.8	16,052	2.9	16,257	3.0
남	5,815		6,438		6,638		6,750	
여	8,573		9,286		9,414		9,507	
80-84 계	8,616	1.5	9,207	1.6	9,757	1.8	10,467	1.9
남	2,928		3,174		3,408		3,764	
여	5,685		6,033		6,349		6,703	
85세이상 계	6,159	1.0	6,524	1.2	6,968	1.3	7,538	1.4
남	1,190		1,818		1,976		2,133	
여	2,904		4,706		4,992		5,405	

자료 : 데이터전략과 「주민등록인구통계」
주 : 1) 외국인 포함

Poulation by Age(5-year age group) and Gender
(Continued)

Unit : person, %

2020		2021		2022		2023	
인구 Population	구성비 Composition	인구 Population	구성비 Composition	인구 Population	구성비 Composition	**인구 Population**	**구성비 Composition**
48,037	9.3	44,366	8.6	41,785	8.2	**38,898**	**7.7**
22,778		21,064		19,650		**18,406**	
25,259		23,302		22,135		**20,492**	
46,927	9.1	47,868	9.2	47,871	9.4	**47,068**	**9.3**
22,865		23,042		23,107		**22,658**	
24,062		24,826		24,764		**24,410**	
41,304	8.0	39,540	7.6	38,851	7.6	**39,758**	**7.9**
19,886		19,174		18,724		**19,167**	
21,418		20,366		20,127		**20,591**	
39,316	7.6	39,923	7.7	39,851	7.8	**39,250**	**7.8**
18,275		18,591		18,584		**18,324**	
21,041		21,332		21,267		**20,926**	
28,634	5.6	30,964	6.0	32,075	6.3	**34,042**	**6.7**
13,335		14,346		14,819		**15,618**	
15,299		16,618		17,256		**18,424**	
21,248	4.1	21,084	4.0	21,973	4.3	**22,592**	**4.4**
9,457		9,482		9,935		**10,227**	
11,791		11,602		12,038		**12,365**	
16,311	3.2	16,240	3.1	16,419	3.2	**17,158**	**3.4**
6,780		6,780		6,856		**7,229**	
9,531		9,460		9,563		**9,929**	
10,940	2.1	11,549	2.2	12,635	2.4	**12,981**	**2.5**
4,097		4,340		4,816		**5,019**	
6,843		7,209		7,819		**7,962**	
8,356	1.6	8,508	1.6	8,938	1.7	**9,649**	**1.9**
2,411		2,443		2,609		**2,874**	
5,945		6,065		6,329		**6,775**	

Source : Data Strategy Division 「Resident Registration statistics」
Note : 1) Including foreigners

5. 인구동태 (동별)
Vital Statistics (by Dong)

단위 : 명, 건 Unit : person, case

	출생 Live Births			사망 Deaths			혼인 Marriages	이혼 Divorces	
	계 Total	남 Male	여 Female	계 Total	남 Male	여 Female			
2019	2,604	1,349	1,255	2,668	1,467	1,201	2,138	903	2019
2020	2,252	1,188	1,064	2,699	1,461	1,238	1,961	891	2020
2021	2,225	1,162	1,063	3,007	1,641	1,366	1,765	782	2021
2022	2,246	1,152	1,094	3,245	1,741	1,504	1,748	665	2022
2023	**2,091**	**1,118**	**973**	**3,102**	**1,601**	**1,501**	**1,639**	**671**	**2023**
월계1동	78	40	38	147	74	73	52	32	Wolgye 1-dong
월계2동	106	54	52	204	123	81	67	43	Wolgye 2-dong
월계3동	160	100	60	203	92	111	128	35	Wolgye 3-dong
공릉2동	217	123	94	179	93	86	139	50	Gongneung 2-dong
하계1동	62	30	32	166	77	89	70	23	Hagye 1-dong
하계2동	75	55	20	112	58	54	65	20	Hagye 2-dong
중계본동	40	21	19	81	37	44	27	33	Junggye-bondong
중계1동	35	19	16	100	49	51	23	20	Junggye 1-dong
중계4동	41	19	22	175	83	92	40	21	Junggye 4-dong
상계1동	113	68	45	249	125	124	98	48	Sanggye 1-dong
상계2동	37	24	13	105	56	49	48	28	Sanggye 2-dong
상계5동	67	33	34	177	96	81	65	38	Sanggye 5-dong
상계8동	296	140	156	93	49	44	203	28	Sanggye 8-dong
상계9동	97	58	39	113	48	65	76	32	Sanggye 9-dong
상계10동	126	69	57	92	51	41	71	30	Sanggye 10-dong
상계3,4동	80	41	39	208	118	90	63	38	Sanggye 3.4-dong
상계6,7동	204	90	114	170	82	88	150	51	Sanggye 6.7-dong
중계2,3동	150	72	78	290	145	145	121	46	Junggye 2.3-dong
공릉1동	107	62	45	238	145	93	133	55	Gongneung 1-dong

자료 : 통계청 「인구동향조사」 Source : Statistics Korea 「Vital Statistics」

5-1. 인구동태 (월별)
Vital Statistics (by Month)

단위 : 명, 건 Unit : person, case

	출생 Live Births			사망 Deaths			혼인 Marriages	이혼 Divorces
	계 Total	남 Male	여 Female	계 Total	남 Male	여 Female		
2019	2,604	1,349	1,255	2,668	1,467	1,201	2,138	903
2020	2,252	1,188	1,064	2,699	1,461	1,238	1,961	891
2021	2,225	1,162	1,063	3,007	1,641	1,366	1,765	782
2022	2,246	1,152	1,094	3,245	1,741	1,504	1,748	665
2023	**2,091**	**1,118**	**973**	**3,102**	**1,601**	**1,501**	**1,639**	**671**
1월	224	113	111	312	157	155	138	49
2월	163	85	78	233	119	114	165	47
3월	196	108	88	250	132	118	178	61
4월	194	106	88	238	138	100	114	43
5월	143	71	72	277	125	152	145	77
6월	173	98	75	270	143	127	141	48
7월	183	99	84	245	130	115	118	60
8월	162	82	80	225	101	124	126	68
9월	186	104	82	241	130	111	110	62
10월	165	88	77	263	134	129	137	58
11월	152	87	65	281	156	125	137	61
12월	150	77	73	267	136	131	130	37

자료 : 통계청 「인구동향조사」 Source : Statistics Korea 「Vital Statistics」

6. 인구이동 (동별)[1)]

Migrants (by Dong)[1)]

단위 : 명, %

	총 이 동 Total migrants						구 내 이 동 Intra-Gu migration					
	전 입 In-migrants	남 자 Male	여 자 Female	전 출 Out-migrants	남 자 Male	여 자 Female	전 입 In-migrants	남 자 Male	여 자 Female	전 출 Out-migrants	남 자 Male	여 자 Female
2020	68,176	33,170	35,006	77,707	38,453	39,254	23,390	11,248	12,142	23,390	11,248	12,142
2021	58,736	28,763	29,973	68,473	33,973	34,500	18,539	8,866	9,673	18,539	8,866	9,673
2022	48,607	23,975	24,632	53,482	26,623	26,859	13,649	6,477	7,172	13,649	6,477	7,172
2023	**51,357**	**25,267**	**26,090**	**55,946**	**27,785**	**28,163**	**14,912**	**7,020**	**7,892**	**14,912**	**7,020**	**7,892**
월 계 1 동 Wolgye 1-dong	2,334	1,294	1,040	2,647	1,485	1,162	307	148	159	363	187	176
월 계 2 동 Wolgye 2-dong	1,923	954	969	2,264	1,128	1,136	326	151	175	358	177	181
월 계 3 동 Wolgye 3-dong	2,570	1,268	1,302	3,018	1,477	1,541	416	211	205	606	292	314
공 릉 2 동 Gongneung 2-dong	4,358	2,131	2,227	4,754	2,384	2,370	831	414	417	847	394	453
하 계 1 동 Hagye 1-dong	3,497	1,838	1,659	3,724	1,941	1,783	669	298	371	893	432	461
하 계 2 동 Hagye 2-dong	1,664	817	847	1,921	919	1,002	570	285	285	626	290	336
중 계 본 동 Junggye-bondong	2,199	1,081	1,118	2,525	1,270	1,255	827	395	432	814	403	411
중 계 1 동 Junggye 1-dong	3,000	1,471	1,529	3,093	1,511	1,582	1,138	537	601	1,158	539	619
중 계 4 동 Junggye 4-dong	1,786	875	911	2,035	1,021	1,014	714	346	368	706	319	387
상 계 1 동 Sanggye 1-dong	2,817	1,341	1,476	3,526	1,798	1,728	782	368	414	747	346	401
상 계 2 동 Sanggye 2-dong	1,977	1,004	973	2,289	1,119	1,170	881	407	474	873	414	459
상 계 5 동 Sanggye 5-dong	2,041	1,030	1,011	2,524	1,233	1,291	822	409	413	901	438	463
상 계 8 동 Sanggye 8-dong	2,459	1,146	1,313	3,118	1,484	1,634	696	286	410	956	447	509
상 계 9 동 Sanggye 9-dong	1,964	922	1,042	2,274	1,089	1,185	702	312	390	791	369	422
상 계 10 동 Sanggye 10-dong	2,180	978	1,202	2,422	1,125	1,297	854	354	500	766	337	429
상 계 3.4 동 Sanggye 3.4-dong	4,788	2,406	2,382	2,382	1,221	1,161	1,820	898	922	582	270	312
상 계 6.7 동 Sanggye 6.7-dong	3,404	1,571	1,833	3,979	1,862	2,117	912	419	493	1,111	494	617
중 계 2.3 동 Junggye 2.3-dong	2,371	1,099	1,272	3,089	1,462	1,627	748	332	416	943	434	509
공 릉 1 동 Gongneung 1-dong	4,025	2,041	1,984	4,364	2,256	2,108	897	450	447	871	438	433

자료 : 통계청 「국내인구이동통계」
주 : 1) 주민등록 전출입신고에 의한 자료이며 구내 이동은 전입인구 기준, 국외이동은 제외

Unit : person, %

	구 간 이 동 Inter-Gu migration						시 도 간 이 동 Inter-province migrants						순 이 동 Net migration		
	전 입 In-migrants	남 자 Male	여 자 Female	전 출 Out-migrants	남 자 Male	여 자 Female	전 입 In-migrants	남 자 Male	여 자 Female	전 출 Out-migrants	남 자 Male	여 자 Female		남 자 Male	여 자 Female
2020	24,801	11,938	12,863	25,592	12,472	13,120	19,985	9,984	10,001	28,725	14,733	13,992	-9,531	-5,283	-4,248
2021	22,295	10,835	11,460	22,981	11,172	11,809	17,902	9,062	8,840	26,953	13,935	13,018	-9,737	-5,210	-4,527
2022	17,148	8,397	8,751	18,242	8,849	9,393	17,810	9,101	8,709	21,591	11,297	10,294	-4,875	-2,648	-2,227
2023	**18,337**	**8,937**	**9,400**	**18,136**	**8,840**	**9,296**	**16,108**	**9,310**	**8,798**	**22,900**	**11,925**	**10,975**	**-4,591**	**-2,518**	**-2,073**
월 계 1 동 Wolgye 1-dong	933	504	429	1,122	608	514	1,094	642	452	1,162	690	472	-313	-191	-122
월 계 2 동 Wolgye 2-dong	961	480	481	1,039	527	512	636	323	313	867	424	443	-341	-174	-167
월 계 3 동 Wolgye 3-dong	1,259	611	648	1,120	535	585	895	446	449	1,292	650	642	-448	-209	-239
공 릉 2 동 Gongneung 2-dong	1,401	703	698	1,582	768	814	2,126	1,014	1,112	2,325	1,222	1,103	-396	-253	-143
하 계 1 동 Hagye 1-dong	835	419	416	1,082	527	555	1,993	1,121	872	1,749	982	767	-227	-103	-124
하 계 2 동 Hagye 2-dong	632	288	344	633	299	334	462	244	218	662	330	332	-257	-102	-155
중 계 본 동 Junggye-bondong	711	341	370	832	414	418	661	345	316	879	453	426	-326	-189	-137
중 계 1 동 Junggye 1-dong	1,004	492	512	1,059	507	552	858	442	416	876	465	411	-93	-40	-53
중 계 4 동 Junggye 4-dong	508	234	274	554	283	271	564	295	269	775	419	356	-249	-146	-103
상 계 1 동 Sanggye 1-dong	981	441	540	1,110	560	550	1,054	532	522	1,669	892	777	-709	-457	-252
상 계 2 동 Sanggye 2-dong	489	255	234	611	287	324	607	342	265	805	418	387	-312	-115	-197
상 계 5 동 Sanggye 5-dong	615	297	318	618	312	306	604	324	280	1,005	483	522	-483	-203	-280
상 계 8 동 Sanggye 8-dong	1,042	514	528	856	403	453	721	346	375	1,306	634	672	-659	-338	-321
상 계 9 동 Sanggye 9-dong	630	300	330	570	280	290	632	310	322	913	440	473	-310	-167	-143
상 계 10 동 Sanggye 10-dong	715	326	389	718	344	374	611	298	313	938	444	494	-242	-147	-95
상 계 3.4 동 Sanggye 3.4-dong	1,977	975	1,002	778	385	393	991	533	458	1,022	566	456	2,406	1,185	1,221
상 계 6.7 동 Sanggye 6.7-dong	1,271	591	680	1,327	614	713	1,221	561	660	1,541	754	787	-575	-291	-284
중 계 2.3 동 Junggye 2.3-dong	931	424	507	972	442	530	692	343	349	1,174	586	588	-718	-363	-355
공 릉 1 동 Gongneung 1-dong	1,442	742	700	1,553	745	808	1,686	849	837	1,940	1,073	867	-339	-215	-124

Source : Statistics Korea 「Internal Migration Statistics」
Note : 1) Figures are based on in-and-out migration reports. Intra-gu migration is based on in-migration. Emigration overseas is excluded.

6-1. 인구이동 (월별)[1)]

Migrants (by Month)[1)]

단위 : 명

Unit : person

	총 이 동 Total migrants						시·도내 이동					
							구내이동 Intra-Gu			구간이동 Intra-province migrants / Inter-Gu		
	전 입 ①+②+④ In-migrants	남자 Male	여자 Female	전 출 ①+③+⑤ Out-migrants	남자 Male	여자 Female	전 입 ① In-migrants	남자 Male	여자 Female	전 입 ② In-migrants	남자 Male	여자 Female
2019	57,183	28,303	28,880	68,095	34,187	33,908	18,216	8,778	9,438	20,083	9,889	10,194
2020	68,176	33,170	35,006	77,707	38,453	39,254	23,390	11,248	12,142	24,801	11,938	12,863
2021	58,736	28,763	29,973	68,473	33,973	34,500	18,539	8,866	9,673	22,295	10,835	11,460
2022	48,607	23,975	24,632	53,482	26,623	26,859	13,649	6,477	7,172	17,148	8,397	8,751
2023	**51,357**	**25,267**	**26,090**	**55,948**	**27,785**	**28,163**	**14,912**	**7,020**	**7,892**	**18,337**	**8,937**	**9,400**
1월	3,415	1,723	1,692	4,221	2,101	2,120	842	397	445	1,182	598	584
2월	5,896	2,998	2,898	5,808	2,907	2,901	1,303	597	706	1,703	847	856
3월	4,808	2,381	2,427	5,081	2,577	2,504	1,221	572	649	1,497	734	763
4월	3,333	1,643	1,690	4,014	2,010	2,004	986	461	525	1,194	582	612
5월	3,814	1,813	2,001	4,333	2,088	2,245	1,161	513	648	1,397	672	725
6월	3,422	1,681	1,741	4,446	2,256	2,190	1,008	461	547	1,257	627	640
7월	4,874	2,379	2,495	4,856	2,426	2,430	1,587	771	816	1,975	946	1,029
8월	5,244	2,571	2,673	5,379	2,634	2,745	1,628	792	836	2,024	963	1,061
9월	4,255	2,099	2,156	4,136	2,062	2,074	1,253	604	649	1,561	759	802
10월	4,350	2,065	2,285	4,697	2,318	2,379	1,462	673	789	1,581	760	821
11월	3,921	1,966	1,955	4,281	2,120	2,161	1,217	577	640	1,460	730	730
12월	4,025	1,948	2,077	4,696	2,286	2,410	1,244	602	642	1,496	719	777

	시·도간 이동 Inter-province migrants						순 이 동 Net migration		
	전 입 ④ In-migrants	남자 Male	여자 Female	전 출 ⑤ Out-migrants	남자 Male	여자 Female		남자 Male	여자 Female
2019	18,884	9,636	9,248	26,712	13,963	12,749	-10,912	-5,884	-5,028
2020	19,985	9,984	10,001	28,725	14,733	13,992	-9,531	-5,283	-4,248
2021	17,902	9,062	8,840	26,953	13,935	13,018	-9,737	-5,210	-4,527
2022	17,810	9,101	8,709	21,591	11,297	10,294	-4,875	-2,648	-2,227
18,136	**8,840**	**9,296**	**18,108**	**9,310**	**8,798**	**22,900**	**11,925**	**10,975**	**-4,591**	**-2,518**	**-2,073**
1,390	665	725	1,391	728	663	1,989	1,039	950	-806	-378	-428
1,940	958	982	2,890	1,554	1,336	2,565	1,352	1,213	88	91	-3
1,659	823	836	2,090	1,075	1,015	2,201	1,182	1,019	-273	-196	-77
1,350	670	680	1,153	600	553	1,678	879	799	-681	-367	-314
1,459	706	753	1,256	628	628	1,713	869	844	-519	-275	-244
1,290	640	650	1,147	593	554	2,148	1,155	993	-1,024	-575	-449
1,401	691	710	1,312	662	650	1,868	964	904	18	-47	65
1,834	861	973	1,592	816	776	1,917	981	936	-135	-63	-72
1,379	678	701	1,441	736	705	1,504	780	724	119	37	82
1,488	745	743	1,307	632	675	1,747	900	847	-347	-253	-94
1,332	637	695	1,244	659	585	1,732	906	826	-360	-154	-206
1,614	766	848	1,285	627	658	1,838	918	920	-671	-338	-333

자료 : 통계청 「국내인구이동통계」
주 : 1) 주민등록 전출입신고에 의한 자료이며 구내 이동은 전입인구 기준, 국외이동은 제외

Source : Statistics Korea 「Internal Migration Statistics」
Note : 1) Figures are based on in and out migration reports. Intra-gu migration is based on In-migration. Emigration overseas is excluded.

7. 주민등록 전입지별 인구이동[1)] (노원구 ← 타지역)

Migrants by Place of Origin[1)] (NowonGu ← Other Regions)

단위 : 명

Unit : person

연도	구분	합계 Total	시내 Intra-city 소계	구내 Intra-gu migration	구간 Inter-gu migration	부산 Busan	대구 Daegu	인천 Incheon	광주 Gwangju	대전 Daejeon	울산 Ulsan	세종 Sejong	경기 Gyeonggi	강원 Gangwon	충북 Chungbuk	충남 Chungnam	전북 Jeonbuk	전남 Jeonnnam	경북 Gyeongbuk	경남 Gyeongnam	제주 Jeju
2019	계 Total	57,183	38,299	18,216	20,083	521	388	922	343	606	237	168	10,794	1,068	521	742	562	522	553	587	345
	남자 Male	28,303	18,667	8,778	9,889	260	193	483	171	308	117	85	5,464	579	298	364	284	282	252	304	192
	여자 Female	28,880	19,632	9,438	10,194	261	195	439	177	298	120	83	5,330	489	223	378	278	240	301	283	153
2020	계 Total	68,176	48,191	23,390	24,801	572	445	990	365	569	182	181	11,874	981	548	739	559	524	661	516	279
	남자 Male	33,170	23,186	11,248	11,938	288	210	501	185	303	85	88	5,915	491	277	385	284	275	308	253	136
	여자 Female	35,006	25,005	12,142	12,863	284	235	489	180	266	97	93	5,959	490	271	354	275	249	353	263	143
2021	계 Total	58,736	40,834	18,539	22,295	503	364	953	304	496	193	183	10,444	956	551	679	467	437	579	526	267
	남자 Male	28,763	19,701	8,866	10,835	239	167	491	152	276	94	82	5,258	508	281	341	226	229	300	269	149
	여자 Female	29,973	21,133	9,673	11,460	264	197	462	152	220	99	101	5,186	448	270	338	241	208	279	257	118
2022	계 Total	48,607	30,797	13,649	17,148	498	397	963	369	557	210	162	10,067	912	561	689	537	427	560	586	315
	남자 Male	23,975	14,874	6,477	8,397	265	186	486	194	318	101	78	5,116	458	299	351	278	213	291	302	165
	여자 Female	24,632	15,923	7,172	8,751	233	211	477	175	239	109	84	4,951	454	262	338	259	214	269	284	150
2023	계 Total	**51,357**	**33,249**	**14,912**	**18,337**	**500**	**379**	**1,010**	**345**	**523**	**211**	**204**	**10,509**	**857**	**515**	**724**	**459**	**432**	**573**	**569**	**298**
	남자 Male	25,267	15,957	7,020	8,937	261	202	532	198	295	109	98	5,312	456	284	358	244	226	300	270	165
	여자 Female	26,090	17,292	7,892	9,400	239	177	478	147	228	102	106	5,197	401	231	366	215	206	273	299	133

자료 : 통계청 「국내인구이동통계」
주 : 1) 주민등록 전출입신고에 의한 자료임

Source : Statistic Korea 「Internal Migration Statistics 」
Note : 1) The figures of migrants are based on resident registration

8. 주민등록 전출지별 인구이동[1)] (노원구 → 타지역)

단위 : 명

연도	구분	합계 Total	시내 Intra-city 소계	구내 Intra-gu migration	구간 Inter-gu migration	부산 Busan	대구 Daegu	인천 Incheon	광주 Gwangju	대전 Daejeon
2019	계 Total	68,095	41,383	18,216	23,167	473	250	1,255	310	527
	남자 Male	34,187	20,224	8,778	11,446	236	143	678	173	279
	여자 Female	33,908	21,159	9,438	11,721	237	107	577	137	248
2020	계 Total	77,707	48,982	23,390	25,592	444	327	1,242	257	511
	남자 Male	38,453	23,720	11,248	12,472	228	159	646	136	275
	여자 Female	39,254	25,262	12,142	13,120	216	168	596	121	236
2021	계 Total	68,473	41,520	18,539	22,981	358	259	1,272	272	570
	남자 Male	33,973	20,038	8,866	11,172	196	135	677	119	303
	여자 Female	34,500	21,482	9,673	11,809	162	124	595	153	267
2022	계 Total	53,482	31,891	13,649	18,242	366	261	1,250	235	509
	남자 Male	26,623	15,326	6,477	8,849	191	144	652	124	266
	여자 Female	26,859	16,565	7,172	9,393	175	117	598	111	243
2023	계 Total	**55,948**	**33,048**	**14,912**	**18,136**	**379**	**312**	**1,354**	**229**	**493**
	남자 Male	27,785	15,860	7,020	8,840	201	147	722	122	281
	여자 Female	28,163	17,188	7,892	9,296	178	165	632	107	212

자료 : 통계청 「국내인구이동통계」
주 : 1) 주민등록 전출입신고에 의한 자료임

Migrants by Place of Destination[1)] (NowonGu → Other Regions)

Unit : person

연도	구분	울산 Ulsan	세종 Sejong	경기 Gyeonggi	강원 Gangwon	충북 Chungbuk	충남 Chungnam	전북 Jeonbuk	전남 Jeonnnam	경북 Gyeongbuk	경남 Gyeongnam	제주 Jeju
2019	계 Total	161	283	18,480	1,150	671	782	465	496	660	429	320
	남자 Male	92	142	9,501	612	382	438	254	269	356	227	181
	여자 Female	69	141	8,979	538	289	344	211	227	304	202	139
2020	계 Total	130	227	20,527	1,211	641	846	497	484	578	484	319
	남자 Male	67	112	10,397	656	360	463	252	265	308	249	160
	여자 Female	63	115	10,130	555	281	383	245	219	270	235	159
2021	계 Total	138	284	19,006	1,148	605	826	468	486	534	373	354
	남자 Male	87	146	9,748	620	327	432	231	257	277	201	179
	여자 Female	51	138	9,258	528	278	394	237	229	257	172	175
2022	계 Total	122	213	14,263	1,022	560	730	393	429	493	412	333
	남자 Male	76	108	7,359	536	328	395	207	240	284	225	162
	여자 Female	46	105	6,904	486	232	335	186	189	209	187	171
2023	계 Total	**147**	**213**	**15,576**	**890**	**559**	**696**	**428**	**422**	**512**	**395**	**295**
	남자 Male	87	96	7,975	474	296	376	232	239	282	229	166
	여자 Female	60	117	7,601	416	263	320	196	183	230	166	129

Source : Statistics Korea 「Internal Migration Statistics」
Note : 1) The figures of migrants are based on resident registration

9. 등록외국인 연령별 현황

Registered Foreigners by Age

단위 : 명

	0~4세 0~4 years old			5~9세 5~9 years old			10~14세 10~14 years old			15~19세 15~19 years old			20~24세 20~24 years old			25~29세 25~29 years old		
		남 Male	여 Female		남	여		남	여		남	여		남	여		남	여
2019	82	43	39	59	23	36	27	17	10	300	121	179	1,313	622	691	682	309	373
2020	80	41	39	49	23	26	26	14	12	198	81	117	1,148	582	566	671	325	346
2021	65	31	34	43	26	17	33	17	16	201	75	126	1,150	535	615	695	337	358
2022	72	37	35	51	26	25	35	18	17	212	102	110	1,198	504	694	833	392	441
2023	**55**	**27**	**28**	**54**	**24**	**30**	**28**	**13**	**15**	**270**	**110**	**160**	**1,279**	**456**	**821**	**995**	**480**	**515**
월계1동	6	1	5	7	3	4	2	1	1	77	27	50	318	128	190	184	108	76
월계2동	4	1	3	1	-	1	1	1	-	2	-	2	16	-	16	14	6	8
월계3동	7	5	2	5	2	3	1	1	-	7	1	6	19	8	11	23	5	18
공릉2동	2	1	1	6	3	3	2	1	1	79	22	57	354	119	235	202	87	115
하계1동	1	1	-	5	1	4	1	1	-	58	37	21	251	76	175	152	65	87
하계2동	-	-	-	-	-	-	1	-	1	-	-	-	4	2	2	4	1	3
중계본동	-	-	-	-	-	-	-	-	-	1	-	1	1	-	1	9	2	7
중계1동	-	-	-	1	1	-	2	2	-	2	-	2	13	3	10	21	8	13
중계4동	1	-	1	3	2	1	1	-	1	2	2	-	19	18	1	61	56	5
상계1동	2	1	1	1	-	1	2	2	-	2	1	1	2	1	1	21	1	20
상계2동	3	2	1	1	-	1	1	-	1	5	3	2	29	8	21	31	14	17
상계5동	3	2	1	6	2	4	3	1	2	6	4	2	8	-	8	18	3	15
상계8동	-	-	-	-	-	-	-	-	-	-	-	-	7	-	7	5	1	4
상계9동	3	2	1	-	-	-	2	-	2	-	-	-	6	3	3	9	3	6
상계10동	-	-	-	2	2	-	1	1	-	-	-	-	3	1	2	6	1	5
상계3.4동	4	2	2	2	1	1	-	-	-	1	-	1	6	5	1	12	4	8
상계6.7동	5	1	4	5	2	3	2	1	1	5	3	2	9	2	7	19	5	14
중계2.3동	2	1	1	2	1	1	2	-	2	1	1	-	2	-	2	12	2	10
공릉1동	12	7	5	7	4	3	4	1	3	22	9	13	212	84	128	192	108	84

자료 : 데이터전략과, 법무부 출입국관리사무소 「체류외국인통계」

Unit : person

30~34세 30~34 years old			35~39세 35~39 years old			40~44세 40~44 years old			45~49세 45~49 years old			50~54세 50~54 years old			55~59세 55~59 years old			
	남	여		남	여		남	여		남	여		남	여		남	여	
505	194	311	326	125	201	268	112	156	234	91	143	234	99	135	212	69	143	2019
447	183	264	354	155	199	239	94	145	205	86	119	216	90	126	187	62	125	2020
468	187	281	347	155	192	245	99	146	189	81	108	197	82	115	182	67	115	2021
497	210	287	356	154	202	247	107	140	202	84	118	188	74	114	187	73	114	2022
537	**247**	**290**	**388**	**179**	**209**	**281**	**112**	**169**	**219**	**88**	**131**	**197**	**79**	**118**	**188**	**76**	**112**	**2023**
62	40	22	26	14	12	17	6	11	9	4	5	18	10	8	10	5	5	Wolgye 1-dong
15	5	10	21	12	9	19	9	10	15	5	10	21	9	12	14	5	9	Wolgye 2-dong
22	9	13	23	9	14	14	4	10	15	5	10	11	4	7	13	5	8	Wolgye 3-dong
70	25	45	70	34	36	34	15	19	27	10	17	13	9	4	16	6	10	Gongneung 2-dong
41	24	17	22	11	11	18	8	10	8	4	4	11	3	8	8	4	4	Hagye 1-dong
8	3	5	12	4	8	10	4	6	2	2	-	7	4	3	5	3	2	Hagye 2-dong
8	4	4	4	1	3	13	5	8	9	4	5	6	3	3	5	2	3	Junggye-bondong
18	8	10	13	3	10	10	4	6	4	1	3	3	2	1	5	3	2	Junggye 1-dong
40	33	7	28	24	4	10	6	4	3	-	3	5	1	4	2	-	2	Junggye 4-dong
23	6	17	10	7	3	25	8	17	14	9	5	15	6	9	13	7	6	Sanggye 1-dong
24	5	19	9	4	5	14	7	7	12	8	4	9	4	5	19	9	10	Sanggye 2-dong
17	6	11	15	4	11	15	5	10	12	5	7	12	4	8	11	4	7	Sanggye 5-dong
6	-	6	12	3	9	6	2	4	7	2	5	2	-	2	1	-	1	Sanggye 8-dong
10	2	8	15	4	11	11	3	8	10	4	6	5	1	4	4	2	2	Sanggye 9-dong
18	5	13	14	7	7	5	2	3	4	2	2	3	1	2	3	2	1	Sanggye 10-dong
14	3	11	13	2	11	10	4	6	12	2	10	12	3	9	15	3	12	Sanggye 3,4-dong
35	15	20	22	10	12	15	7	8	18	9	9	10	3	7	9	1	8	Sanggye 6,7-dong
17	4	13	20	8	12	10	1	9	18	6	12	9	4	5	10	5	5	Junggye 2,3-dong
89	50	39	39	18	21	25	12	13	20	6	14	25	8	17	25	10	15	Gongneung 1-dong

Source : Data Strategy Division, Korea Immigration Service 「Statistics of Registered Foreigners」

9. 등록외국인 연령별 현황 (계속)

Registered Foreigners by Age (Continued)

단위 : 명 Unit : person

	60~64세 60~64 years old			65~69세 65~69 years old			70~74세 70~74 years old			75~79세 75~79 years old			80세 이상 및 선연미상 80 over & unknown			
		남	여		남	여		남	여		남	여		남	여	
2019	87	34	53	37	14	23	16	6	10	10	6	4	6	2	4	2019
2020	106	39	67	40	17	23	14	5	9	9	6	3	6	2	4	2020
2021	101	35	66	39	15	24	18	8	10	10	6	4	7	4	3	2021
2022	108	39	69	50	22	28	23	11	12	12	7	5	9	5	4	2022
2023	**108**	**36**	**72**	**67**	**30**	**37**	**25**	**13**	**12**	**12**	**5**	**7**	**9**	**5**	**4**	**2023**
월계1동	6	2	4	5	2	3	1	-	1	-	-	-	-	-	-	Wolgye 1-dong
월계2동	6	3	3	1	1	-	1	1	-	-	-	-	1	-	1	Wolgye 2-dong
월계3동	6	3	3	3	-	3	-	-	-	1	-	1	1	-	1	Wolgye 3-dong
공릉2동	10	4	6	7	3	4	1	1	-	2	1	1	-	-	-	Gongneung 2-dong
하계1동	3	1	2	3	-	3	-	-	-	1	-	1	-	-	-	Hagye 1-dong
하계2동	2	1	1	1	-	1	1	-	1	2	1	1	-	-	-	Hagye 2-dong
중계본동	5	1	4	3	1	2	1	1	-	-	-	-	-	-	-	Jungye-bondong
중계1동	2	-	2	2	2	-	2	1	1	1	-	1	-	-	-	Jungye 1-dong
중계4동	4	1	3	3	2	1	3	-	3	1	1	-	1	1	-	Jungye 4-dong
상계1동	7	3	4	4	3	1	5	2	3	3	2	1	2	-	2	Sangye 1-dong
상계2동	5	3	2	2	1	1	-	-	-	-	-	-	-	-	-	Sangye 2-dong
상계5동	15	4	11	2	1	1	2	2	-	-	-	-	-	-	-	Sangye 5-dong
상계8동	1	-	1	1	-	1	-	-	-	-	-	-	1	1	-	Sangye 8-dong
상계9동	4	-	4	4	2	2	2	2	-	-	-	-	1	1	-	Sangye 9-dong
상계10동	1	-	1	-	-	-	1	-	1	-	-	-	-	-	-	Sangye 10-dong
상계3.4동	6	3	3	5	4	1	1	-	1	1	-	1	1	1	-	Sangye 3.4-dong
상계6.7동	4	1	3	6	2	4	1	1	-	-	-	-	-	-	-	Sangye 6.7-dong
중계2.3동	7	2	5	4	2	2	1	1	-	-	-	-	1	1	-	Jungye 2.3-dong
공릉1동	14	4	10	11	4	7	2	1	1	-	-	-	-	-	-	Gongneung 1-dong

자료 : 데이터전략과, 법무부 출입국관리사무소 「체류외국인통계」

Source : Data Strategy Division, Korea Immigration Service 「Statistics of Registered Foreigners」

10. 외국인과의 혼인

Total Domestic and International Marriages

단위 : 건 Unit : case

	남편-전체 혼인건수[1] Bridegroom-Marriage	한국인 남편 + 외국인 아내 Korean bridegroom+ Foreigner bride	아내-전체 혼인건수[1] Bride-Marriage	한국인 아내 + 외국인 남편 Korean bride+ Foreigner bridegroom
2019	2,138	108	2,179	60
2020	1,961	67	2,018	44
2021	1,765	60	1,757	39
2022	1,748	60	1,698	36
2023	**1,639**	**85**	**1,718**	**33**

자료 : 통계청 「인구동향조사」
주 : 1) '전체 혼인건수'는 배우자의 국적과 상관없는 혼인건수

Source : Statistics Korea 「Vital Statistics」
Note : 1) Bridegroom-Marriages is the number of total marriages of Bridegroom regardless of Bride's nationality.
Vice versa for Bride-Marriages.

11. 사망원인별 사망[1)]

Number of death by Causes of Death[1)]

단위 : 명

	계 Total			특정 감염성 및 기생충성질환 (1) Certain infectious and parasitic diseases			신생물 (2) Neoplasms			혈액 및 조혈기관 질환과 면역메커니즘을 침범하는 특정장애 (3) Diseases of the blood and blood-forming organs and certain disorders involving the immune mechanism			내분비, 영양 및 대사질환 (4) Endocrine, nutritional and metabolic diseases		
		남 Male	여 Female		남 Male	여 Female		남 Male	여 Female		남 Male	여 Female		남 Male	여 Female
2019	2,668	1,467	1,201	70	34	36	812	503	309	1	1	–	91	59	32
2020	2,699	1,461	1,238	82	39	43	820	479	341	2	2	–	117	68	49
2021	3,007	1,641	1,366	213	111	102	813	466	347	3	2	1	134	58	76
2022	3,245	1,741	1,504	446	210	236	764	470	294	4	1	3	126	76	50
2023	**3,102**	**1,601**	**1,501**	**231**	**95**	**136**	**830**	**482**	**348**	**9**	**3**	**6**	**119**	**70**	**49**

	정신 및 행동장애 (5) Mental and behavioural disorders			신경계통의 질환 (6) Diseases of the nervous system			눈 및 눈 부속기의 질환 (7) Diseases of the eye and adnexa			귀 및 유돌의 질환 (8) Diseases of the ear and mastoid process			순환계통의 질환 (9) Diseases of the circulatory system		
		남 Male	여 Female		남 Male	여 Female		남 Male	여 Female		남 Male	여 Female		남 Male	여 Female
2019	40	24	16	120	39	81	–	–	–	–	–	–	515	278	237
2020	36	21	15	163	62	101	–	–	–	–	–	–	538	274	264
2021	47	29	18	159	66	93	–	–	–	–	–	–	545	288	257
2022	35	16	19	146	65	81	–	–	–	–	–	–	598	322	276
2023	**69**	**26**	**43**	**104**	**42**	**62**	**–**	**–**	**–**	**–**	**–**	**–**	**497**	**235**	**262**

	호흡기 계통의 질환 (10) Diseases of the respiratory system			소화계통의 질환 (11) Diseases of the digestive system			피부 및 피하조직의 질환 (12) Diseases of the skin and subcutaneous tissue			근골격계통 및 결합조직의 질환 (13) Diseases of the musculoskeletal system and connective tissue			비뇨생식계통의 질환 (14) Diseases of the genitourinary system		
		남 Male	여 Female		남 Male	여 Female		남 Male	여 Female		남 Male	여 Female		남 Male	여 Female
2019	336	184	152	113	60	53	1	1	–	23	4	19	80	30	50
2020	275	157	118	118	71	47	3	2	1	20	7	13	66	37	29
2021	292	179	113	128	87	41	2	1	1	19	5	14	81	35	46
2022	279	170	109	133	84	49	6	1	5	17	4	13	84	34	50
2023	**434**	**252**	**182**	**93**	**57**	**36**	**6**	**3**	**3**	**6**	**4**	**2**	**79**	**29**	**50**

	임신, 출산 및 산후기 (15) Pregnancy, childbirth and the puerperium			출생전후기에 기원한 특정병태 (16) Certain conditions originating in the perinatal period			선천기형, 변형 및 염색체 이상 (17) Congenital malformations, deformation and chromosomal abnormalities			달리 분류되지 않은 증상, 징후 (18) Symptoms, singns and abnormal clinical and laboratory finding, not elsewhere classified			질병이환 및 사망의 외인 (19) External causes of mobidity and mortality		
		남 Male	여 Female		남 Male	여 Female		남 Male	여 Female		남 Male	여 Female		남 Male	여 Female
2019	–	–	–	1	1	–	–	–	–	255	112	143	210	137	73
2020	–	–	–	2	1	1	4	3	1	251	105	146	202	133	69
2021	–	–	–	1	1	–	2	2	–	325	151	174	243	160	83
2022	–	–	–	2	2	–	3	2	1	407	163	244	195	121	74
2023	**1**	**–**	**1**	**4**	**2**	**2**	**2**	**2**	**–**	**405**	**172**	**234**	**212**	**127**	**85**

자료 : 통계청 「사망원인통계」,
주 : 1) 한국표준질병사인분류(KCD) 기준

Source : Statistics Korea 「Cause of Death Statistics」,
Note : 1) According to the Korea Standard Classification of Diseases(KCD)

12. 가구주 현황(성별 및 연령별)
Household Heads by Sex and Age

단위 : 가구, %　　Unit : household, %

	일반가구[1] No. of general households	연령별 남성가구주 가구 No. of male households heads by age-group								
		계 Total	19세 이하 Under 19 years	20-29세 20-29 years old	30-39세 30-39 years old	40-49세 40-49 years old	50-59세 50-59 years old	60-69세 60-69 years old	70-79세 70-79 years old	80세 이상 80 years and over
2019	201,458	132,957	320	7,061	17,612	30,924	35,168	25,028	12,686	4,158
2020	202,695	131,222	190	6,939	17,141	29,230	34,199	25,817	13,162	4,544
2021	204,282	130,658	277	7,264	16,853	27,452	33,578	26,936	13,349	4,949
2022	205,078	130,163	391	7,175	16,361	26,334	33,099	27,339	13,896	5,568
2023	**205,769**	**129,495**	**291**	**7,056**	**15,719**	**25,025**	**33,013**	**27,912**	**14,445**	**6,034**

	연령별 여성가구주 가구 No. of Female households Heads by age									여성가구주 가구 비율
	계 Total	19세 이하 Under 19 years	20-29세 20-29 years old	30-39세 30-39 years old	40-49세 40-49 years old	50-59세 50-59 years old	60-69세 60-69 years old	70-79세 70-79 years old	80세 이상 80 years and over	Female Household rate
2019	68,501	431	6,867	7,943	12,196	14,174	12,380	9,367	5,143	34.0
2020	71,473	419	7,393	8,323	12,436	14,416	13,246	9,697	5,543	35.3
2021	73,624	391	7,619	8,857	12,256	14,576	14,022	9,792	6,111	36
2022	74,915	437	7,614	8,904	11,908	14,613	14,521	10,100	6,818	36.5
2023	**76,274**	**441**	**7,760**	**8,813**	**11,615**	**14,672**	**14,957**	**10,562**	**7,434**	**37.1**

자료 : 통계청 「인구총조사」
주 : 1) 일반가구를 대상으로 집계(비혈연가구, 1인가구 포함), 단, 집단가구(6인이상 비혈연가구, 기숙사, 사회시설 등) 및 외국인 가구는 제외

Source : Statistics Korea 「Population Census」
Note : 1) Counted typical households(not related by blood and one-person-home included). Multiple household (not related by blood if more than 6 people, dormitory and other social organizations and etc.) and foreigner household are excluded.

13. 1인가구(성별 및 연령별)
One Person Households by Sex and Age

단위 : 가구　　Unit : household

	합계 Total			20세 미만 Less than 20 years old			20-29세 20-29 years old			30-39세 30-39 years old			40-49세 40-49 years old		
	계 Total	남 Male	여 Female	계	남	여	계	남	여	계	남	여	계	남	여
2019	53,365	22,556	30,809	724	304	420	10,357	5,246	5,111	6,840	3,983	2,857	6,641	3,615	3,026
2020	56,438	23,701	32,737	590	182	408	10,758	5,161	5,597	7,430	4,292	3,138	6,864	3,699	3,165
2021	60,647	25,813	34,834	644	263	381	11,363	5,566	5,797	8,519	4,911	3,608	7,034	3,774	3,260
2022	63,022	26,669	36,353	806	377	429	11,505	5,585	5,920	8,811	5,067	3,744	7,134	3,802	3,332
2023	**65,275**	**27,646**	**37,627**	**710**	**280**	**430**	**11,775**	**5,663**	**6,112**	**8,696**	**5,097**	**3,601**	**7,126**	**3,802**	**3,324**

	50-59세 50-59 years old			60-69세 60-69 years old			70-79세 70-79 years old			80세 이상 80 years old and over		
	계	남	여	계	남	여	계	남	여	계	남	여
2019	7,572	3,604	3,968	9,127	3,134	5,993	7,801	1,895	5,906	4,303	775	3,528
2020	7,789	3,825	3,964	10,026	3,583	6,443	8,283	2,093	6,190	4,698	866	3,832
2021	8,173	4,075	4,098	11,059	4,052	7,007	8,558	2,197	6,361	5,297	975	4,322
2022	8,255	4,081	4,174	11,563	4,265	7,298	8,950	2,340	6,610	5,998	1,152	4,846
2023	**8,586**	**4,316**	**4,270**	**12,100**	**4,609**	**7,491**	**9,544**	**2,601**	**6,943**	**6,536**	**1,280**	**5,256**

자료 : 통계청 「인구총조사」
주 : 1) 일반가구를 대상으로 집계(비혈연가구, 1인가구 포함), 단, 집단가구(6인이상 비혈연가구, 기숙사, 사회시설 등) 및 외국인 가구는 제외

Source : Statistics Korea 「Population Census」
Note : 1) Counted typical households(not related by blood and one-person-home included). Multiple household (not related by blood if more than 6 people, dormitory and other social organizations and etc.) and foreigner household are excluded.

14. 다문화가구 및 가구원
Multicultural Households and Household Members

단위 : 가구, 명 Unit : household, person

	다문화가구 Multicultural Households	다문화가구 가구원 Multicultural Household Members				
		총계 Total	내국인(출생)[1] Korean(natural)	내국인(귀화)[2] Korean(naturalized)	외국인(결혼이민자)[3] Foreigner (marriagebased immigrants)	외국인(기타)[4] Foreigner(etc)
2019	1,833	5,646	3,786	750	959	151
2020	1,926	5,921	3,990	791	985	155
2021	1,987	5,924	3,974	846	960	144
2022	2,071	6,097	4,081	908	948	160
2023	**2,125**	**6,233**	**4,193**	**930**	**950**	**160**

자료 : 통계청 「인구총조사」
주 : 1) 출생에 의한 대한민국 국민인 자이며, 한국인 배우자 또는 한국인 자녀
2) 국적법상 귀화에 의한 국적취득자로 현재 대한민국 국민인 자
3) 내국인(귀화자 포함)과 결혼한 외국인
4) 그 외 가구 내 외국인

Source : Statistics Korea 「Population Census」
Note : 1) Household members who are Korean and entitled with Korean citizenship at birth
2) Household members who are Korean and has acquired Korean citizenship under the Nationality Act in Korea
3) Household members who are foreigners married to a Korean (incl. a naturalized Korean)
4) Other foreigners within a household

15. 가구원수별 가구 (일반가구)[1]
Households by Household Members[1]

단위 : 가구, 명 Unit : household, person

	일반가구 No. of general Households	가구원수별 가구 No. of household by size							평균가구원수 Average size of household members (in person)
		1인 Size of household members-1	2인 Size of household members-2	3인 Size of household members-3	4인 Size of household members-4	5인 Size of household members-5	6인 Size of household members-6	7인 이상 Size of household members-7 and over	
2019	201,458	53,365	52,832	46,783	38,952	7,772	1,447	307	2.5
2020	202,695	56,438	54,201	45,680	37,794	7,101	1,209	272	2.5
2021	204,282	60,647	55,537	44,749	35,625	6,454	1,049	221	2.4
2022	205,078	63,022	56,950	44,854	33,252	5,915	890	195	2.3
2023	**205,759**	**65,275**	**57,129**	**44,311**	**32,365**	**5,687**	**853**	**149**	**2.3**

자료 : 통계청 「인구총조사」
주 : 1) 일반가구*를 대상으로 집계, 단, 집단가구(6인이상 비혈연가구, 기숙사, 사회시설 등) 및 외국연가구 제외
*일반가구(일반가구내 외국연도 포함)
- 가족으로 이루어진 가구, 가족과 5인 이하의 남남이 함께 사는 가구, 1인가구, 가족이 아닌 남남끼리 함께 사는 5인 이하의 가구

Source : Statistics Korea 「Population Census」
Note : 1) General households to aggregate, however, group house(more 6person non blood relation household, dormitory, society establishment and etc) and foreigner household were excluded

내일이 기대되는
문화도시 노원

2024
노원 통계연보

Ⅳ. 노동 및 사업체

LABOR AND ESTABLISHMENT

01 경제활동인구 총괄
Summary Table of Economically Active Population

02 산업·직업별 취업자
Employed Persons by Industry·Occupation

03 산업대분류별 사업체총괄
Summary of Establishments by Industry

04 종사자규모별 사업체수 및 종사자수
Number of Establishments and Workers, by the scale of workers

05 산업별 사업체수 및 종사자수
Number of Establishments and Workers by Industry

1. 경제활동인구 총괄
Summary Table of Economically Active Population

단위 : 천명 Unit : 1,000 persons

		15세 이상 인구 Population 15 years old and over	경제활동인구 Economically active Population	취업자 Employed persons	실업자 Unemployed persons	비경제활동인구 Not economically active population	경제활동 참가율(%) Participation rate	고용률(%) Employment population rate	실업률(%) Unemployment rate
2023. 1/2	계	441.0	256.0	247.0	9.0	185.0	58.1	56.0	3.5
	남	208.0	139.0	134.0	5.0	69.0	66.9	64.2	3.6
	여	233.0	117.0	114.0	3.0	116.0	50.2	48.8	2.6
2023. 2/2	계	440.0	261.0	252.0	9.0	179.0	59.3	57.3	3.4
	남	208.0	140.0	134.0	6.0	68.0	67.4	64.7	4.3
	여	233.0	121.0	118.0	3.0	112.0	52.1	50.7	2.5

자료 : 통계청 「지역별고용조사」 Source : Statistics Korea

2. 산업 · 직업별 취업자
Employed Persons by Industry · Occupation

단위 : 천명, % Unit : 1,000 persons, %

	산업별 Industry							직업별 Occupation					
	합계 Total	농업·임업 및 어업 (1)	광·제조업 (2)	건설업 (3)	도소매, 숙박 음식점업 (4)	전기,운수,통신,금융 (5)	사업,개인,공공서비스 및 기타 (6)	관리자, 전문가 및 관련종사자 (7)	사무종사자 Clerks	서비스·판매종사자 Service·sales workers	농림어업 숙련종사자 (8)	기능·기계조작·조립종사자 (9)	단순노무종사자 Elementary workers
2023. 1/2	157.0	–	6.0	8.0	37.0	20.0	85.0	43.0	22.0	43.0	–	24.0	25.0
2023. 2/2	165.0	–	6.0	8.0	39.0	23.0	88.0	47.0	25.0	44.0	–	25.0	25.0

자료 : 통계청 「지역별고용조사」

Source : Statistics Korea
(1) Agriculture, forestry and fishing (2) Mining and manufacturing
(3) Construction (4) Wholesale & retail trade, hotels & restaurants
(5) Electricity, transport, communication & finance
(6) Business, personal, public service & others
(7) Managers, professionals and related workers
(8) Skilled agricultural forestry and fishery workers
(9) Equipment, machine operating and assembling workers

3. 산업대분류별 사업체총괄[1)2)]

단위 : 개, 명

	합 계 Total					조직형태별			
						개인사업체 Individual proprietorship		회사법인 Incorporated company	
	사업체수 Establishments		종사자수 Workers			사업체수 Establ-ishments	종사자수 Workers	사업체수 Establ-ishments	종사자수 Workers
		여성대표자 Female represe-ntatives		남 Male	여 Female				
2018	26,616	9,479	118,713	56,183	62,530	22,914	53,796	2,080	30,136
2019	26,618	9,576	116,684	54,993	61,691	22,790	53,618	2,142	27,927
2020	37,442	13,862	127,454	61,190	66,264	32,019	57,314	3,252	29,814
2021	37,909	14,092	133,398	63,208	70,190	32,552	57,525	3,127	34,830
2022	**38,016**	**14,189**	**129,196**	**61,125**	**68,073**	**32,640**	**57,283**	**3,158**	**30,143**
농업 임업 및 어업	4	1	7	5	2	-	-	2	4
광업	-	-	-	-	-	-	-	-	-
제조업	1,241	412	3,754	2,022	1,732	1,041	2,404	191	1,239
전기,가스, 증기 및 공기조절 공급업	25	10	319	258	61	12	12	9	162
수도, 하수 및 폐기물 처리, 원료재생업	29	5	175	153	22	9	22	20	153
건설업	2,134	401	4,870	4,004	866	1,847	2,562	286	2,306
도매 및 소매업	9,876	4,819	18,873	9,025	9,848	8,850	13,166	988	5,543
운수 및 창고업	6,791	294	11,793	11,156	637	6,675	6,925	80	4,025
숙박 및 음식점업	4,373	2,332	13,017	5,004	8,013	4,138	10,718	209	2,106
정보통신업	1,055	277	2,185	1,461	724	827	950	211	961
금융 및 보험업	301	83	3,387	913	2,474	95	218	166	2,631
부동산업	1,716	696	4,606	3,019	1,587	1,106	1,575	289	942
전문, 과학 및 기술 서비스업	1,260	347	3,673	2,105	1,568	976	1,528	246	1,569
사업시설관리, 사업지원 및 임대 서비스업	862	246	6,276	2,909	3,367	687	1,232	159	4,659
공공행정, 국방 및 사회보장 행정	40	5	3,920	2,761	1,159	-	-	-	-
교육 서비스업	2,579	1,513	20,855	7,790	13,065	2,161	4,328	175	2,451
보건업 및 사회복지 서비스업	1,531	682	22,608	4,208	18,400	827	6,141	21	454
예술 스포츠 및 여가 관련 서비스업	1,104	445	3,140	1,739	1,401	988	1,874	63	418
협회 및 단체, 수리 및 기타 개인서비스업	3,097	1,621	5,740	2,593	3,147	2,401	3,628	43	520

자료 : 데이터전략과
주 : 1) 제10차 개정 「한국표준산업분류」를 적용하였음
2) 조사기준시점(12.31)과 조사시점(익년도 조사기간 중) 사이에 폐업되어 조사되지 못한 사업체는 직전년도 실적으로 결측치 대체

Summary of Establishments by Industry[1)2)]

Unit : each, person

By type of organization				사업체구분별 By type of establishment						
회사이외 법인 Non-business corporation		비법인 Unincorporated association		단독사업체 Unit business		본사, 본점 등 Head office and main store		공장, 지사(점),영업소 Factory, branch office and business office		
사업체수 Establ-ishments	종사자수 Workers	사업체수 Establ-ishments	종사자수 Workers	사업체수 Establ-ishments	종사자수 Workers	사업체수 Establ-ishments	종사자수 Workers	사업체수 Establ-ishments	종사자수 Workers	
602	27,437	1,020	7,344	25,178	85,605	176	8,233	1,262	24,875	2018
658	27,447	1,028	7,692	25,082	85,845	188	5,765	1,348	25,074	2019
1,489	33,258	682	7,068	35,600	96,921	275	6,277	1,567	24,256	2020
1,542	33,818	688	7,225	36,101	95,437	291	9,706	1,517	28,255	2021
1,532	**34,158**	**686**	**7,614**	**36,043**	**94,606**	**327**	**8,546**	**1,646**	**26,046**	**2022**
2	3	-	-	3	5	-	-	1	2	Agriculture, Forestry and Fishing
-	-	-	-	-	-	-	-	-	-	Mining and Quarrying
9	111	-	-	1,208	3,197	18	365	15	192	Manufacturing
4	145	-	-	18	25	-	-	7	294	Electricity, Gas, Steam and Air conditioning supply
-	-	-	-	29	175	-	-	-	-	Water supply; Sewage, Waste management, Materials recovery
1	2	-	-	2,115	4,419	10	339	9	112	Construction
38	164	-	-	9,374	15,169	67	456	435	3,248	Wholesale and Retail trade
36	843	-	-	6,731	8,891	7	988	53	1,914	Transportation and Storage
26	193	-	-	4,196	11,141	18	114	159	1,762	Accommodation and Food service activities
17	274	-	-	1,027	1,886	8	21	20	278	Information and Communication
37	535	3	3	141	443	6	29	154	2,915	Financial and Insurance activities
246	1,734	75	355	1,511	3,732	30	229	175	645	Real estate activities
38	576	-	-	1,193	2,619	22	454	45	600	Professional, Scientific and Technical activities
15	383	1	2	800	3,574	20	1,771	42	931	Business facilities management and Business support services; Rental and leasing activities
40	3,920	-	-	39	3,857	-	-	1	63	Public administration and defense; compulsory social security
205	13,543	38	533	2,379	12,388	41	1,519	159	6,948	Education
260	9,657	423	6,356	1,320	15,475	30	2,111	181	5,022	Human health and Social work activities
41	822	12	26	1,046	2,644	9	34	49	462	Arts, Sports and Recreation related services
517	1,253	136	339	2,913	4,966	41	116	143	658	Membership organizations, Repair and Other personal services

Source : Data Strategy Division
Note : 1) The 10th revised 「Korea Standard Industrial Classification」 is applied
2) Those businesses not researched because of the closure between the research base point (December 31) and the research point (during the research next year) have missing values replaced by results for the previous year.

4. 종사자규모별 사업체수 및 종사자수[1)2)]

Number of Establishments and Workers, by the scale of workers[1)2)]

단위 : 개, 명

Unit : each, person

	합 계 Total					1~4명 1~4 Persons		5~9명 5~9 Persons		10~19명 10~19 Persons		20~49명 20~49 Persons		50~99명 50~99 Persons		100~299명 100~299 Persons		300~499명 300~499 Persons		500~999명 500~999 Persons		1,000명 이상 1,000 Persons or more		
	사업체수 Establishment		종사자수 Workers			사업체수 Establishments	종사자수 Workers	사업체수 Establishments	종사자수 Workers	사업체수 Establishments	종사자수 Workers	사업체수 Establishments	종사자수 Workers	사업체수 Establishments	종사자수 Workers	사업체수 Establishments	종사자수 Workers	사업체수 Establishments	종사자수 Workers	사업체수 Establishments	종사자수 Workers	사업체수 Establishments	종사자수 Workers	
		여성대표자 Female representatives		남 Male	여 Female																			
2018	26,616	9,479	118,713	56,183	62,530	22,050	35,536	2,829	17,982	1,008	13,059	441	13,323	189	12,945	78	11,606	11	3,988	5	3,910	5	6,364	2018
2019	26,618	9,576	116,684	54,993	61,691	22,138	36,221	2,790	17,434	970	12,578	436	12,914	194	13,312	73	11,285	8	2,798	3	2,218	6	7,924	2019
2020	37,442	13,862	127,454	61,190	66,264	33,238	46,163	2,546	16,236	953	12,518	400	11,950	210	14,584	74	11,057	12	4,236	3	2,171	6	8,539	2020
2021	37,909	14,092	133,398	63,208	70,190	33,614	46,588	2,509	15,891	1,029	13,514	458	13,780	204	14,233	71	10,904	10	3,800	7	4,909	7	9,779	2021
2022	**38,018**	**14,189**	**129,196**	**61,125**	**68,073**	**33,802**	**45,756**	**2,428**	**15,515**	**1,034**	**13,471**	**467**	**14,040**	**190**	**13,324**	**78**	**12,012**	**8**	**2,973**	**5**	**3,513**	**6**	**8,592**	**2022**
월계1동	1,808	637	6,469	3,561	2,908	1,605	2,237	122	796	56	734	14	408	4	283	6	794	-	-	-	-	1	1,217	Wolgye 1-dong
월계2동	1,404	400	3,867	2,119	1,748	1,297	1,628	57	358	24	305	13	399	10	695	3	482	-	-	-	-	-	-	Wolgye 2-dong
월계3동	1,519	540	4,702	2,296	2,406	1,389	1,716	75	494	28	351	15	460	7	499	5	1,182	-	-	-	-	-	-	Wolgye 3-dong
공릉2동	2,777	1,020	13,128	6,251	6,877	2,463	3,322	186	1,187	74	964	28	899	13	972	9	1,216	-	-	2	1,690	2	2,878	Gongneung 2-dong
하계1동	1,587	618	8,800	4,348	4,452	1,341	1,976	132	831	62	778	28	826	14	1,008	6	944	2	756	1	556	1	1,125	Hagye 1-dong
하계2동	792	310	1,716	759	957	733	891	37	250	15	203	5	181	1	80	1	111	-	-	-	-	-	-	Hagye 2-dong
중계본동	1,699	715	5,989	2,878	3,111	1,477	1,953	126	802	64	795	19	593	10	767	2	323	-	-	1	756	-	-	Junggye-bondong
중계1동	1,469	654	4,299	1,961	2,338	1,277	1,802	121	780	52	684	11	306	5	342	3	385	-	-	-	-	-	-	Junggye 1-dong
중계4동	1,454	588	4,293	1,849	2,444	1,307	1,858	82	501	39	474	11	343	13	903	2	214	-	-	-	-	-	-	Junggye 4-dong
상계1동	4,050	1,099	10,593	5,906	4,687	3,753	4,734	156	1,007	73	951	49	1,461	13	872	4	771	2	797	-	-	-	-	Sanggye 1-dong
상계2동	3,346	1,509	10,937	4,344	6,593	2,855	4,515	311	1,986	112	1,444	52	1,532	11	777	5	683	-	-	-	-	-	-	Sanggye 2-dong
상계5동	2,719	926	6,101	3,078	3,023	2,557	3,202	93	597	38	497	20	601	9	542	1	151	-	-	1	511	-	-	Sanggye 5-dong
상계8동	815	376	2,077	761	1,316	730	972	56	367	19	241	5	127	5	370	-	-	-	-	-	-	-	-	Sanggye 8-dong
상계9동	1,035	400	2,761	1,180	1,581	947	1,211	50	323	22	294	8	232	5	345	3	356	-	-	-	-	-	-	Sanggye 9-dong
상계10동	809	319	2,541	1,463	1,078	735	896	44	274	16	226	8	230	4	282	1	295	1	338	-	-	-	-	Sanggye 10-dong
상계3.4동	1,967	691	4,951	2,701	2,250	1,835	2,346	82	521	30	421	10	269	4	270	5	782	1	342	-	-	-	-	Sanggye 3,4-dong
상계6.7동	2,784	1,120	16,458	6,503	9,955	2,272	3,343	255	1,624	132	1,794	83	2,542	33	2,337	6	1,105	1	341	-	-	2	3,372	Sanggye 6,7-dong
중계2.3동	2,047	835	5,673	2,560	3,113	1,864	2,417	94	581	47	590	26	813	12	809	4	463	-	-	-	-	-	-	Junggye 2,3-dong
공릉1동	3,937	1,432	13,843	6,607	7,236	3,365	4,739	349	2,236	131	1,725	62	1,818	17	1,171	12	1,755	1	399	-	-	-	-	Gongneung 1-dong

자료 : 데이터전략과

주 : 1) 제10차 개정 「한국표준산업분류」를 적용하였음

2) 조사기준시점(12.31)과 조사시점(익년도 조사기간 중)사이에 폐업되어 조사되지 못한 사업체는 직전년도 실적으로 결측치 대체

Source : Data Strategy Division

Note : 1) The 10th revised 「Korea Standard Industrial Classification」 is applied

2) Those businesses not researched because of the closure between the research base point (December 31) and the research point (during the research next year) have missing values replaced by results for the previous year.

5. 산업별 사업체수 및 종사자수[1)2)]

Number of Establishments and Workers by Industry[1)2)]

단위 : 개, 명

	합 계 Total (All industries)					농림, 임업 및 어업 Agriculture, forestry and fishing		광 업 Mining & quarrying		제 조 업 Manufacturing		전기, 가스, 증기 및 공기조절 공급업 Electricity, Gas, Steam and Air conditioning supply		수도, 하수 및 폐기물 처리, 원료재생업 Water supply, Sewage, Waste management, Materials recovery		건 설 업 Construction		도매 및 소매업 Wholesale and retail trade		운수 및 창고업 Transportation and Storage		숙박 및 음식점업 Accommodation and food service activities		
	사업체수 Establishments		종사자수 Workers			사업체수 Establishment	종사자수 Workers	사업체수 Establishment	종사자수 Workers	사업체수 Establishment	종사자수 Workers	사업체수 Establishment	종사자수 Workers	사업체수 Establishment	종사자수 Workers	사업체수 Establishment	종사자수 Workers	사업체수 Establishment	종사자수 Workers	사업체수 Establishment	종사자수 Workers	사업체수 Establishment	종사자수 Workers	
		여성대표자 Female representatives		남 Male	여 Female																			
2018	26,616	9,479	118,713	56,183	62,530	1	1	–	–	858	3,720	6	311	11	214	551	2,507	5,030	15,757	6,598	12,573	4,191	14,443	2018
2019	26,618	9,576	116,684	54,993	61,691	1	1	–	–	797	3,533	8	288	19	234	552	2,508	4,965	15,458	6,564	11,955	4,278	14,520	2019
2020	37,442	13,862	127,454	61,190	66,264	4	6	–	–	1,309	4,240	33	327	28	253	2,070	5,711	9,675	19,196	6,229	11,331	4,655	12,644	2020
2021	37,909	14,092	133,398	63,208	70,190	5	22	–	–	1,280	3,964	29	304	28	170	2,128	5,751	9,866	19,515	6,415	11,619	4,544	13,122	2021
2022	**38,018**	**14,189**	**129,198**	**61,125**	**68,073**	**4**	**7**	**–**	**–**	**1,241**	**3,754**	**25**	**319**	**29**	**175**	**2,134**	**4,870**	**9,876**	**18,873**	**6,791**	**11,793**	**4,373**	**13,017**	**2022**
월계1동	1,808	637	6,469	3,561	2,908	–	–	–	–	101	299	4	4	1	2	77	236	400	769	276	752	309	826	Wolgye 1-dong
월계2동	1,404	400	3,867	2,119	1,748	–	–	–	–	54	168	–	–	1	1	70	102	331	480	474	661	88	211	Wolgye 2-dong
월계3동	1,519	540	4,702	2,296	2,406	–	–	–	–	17	32	–	–	2	22	69	107	416	1,015	424	944	106	401	Wolgye 3-dong
공릉2동	2,777	1,020	13,128	6,251	6,877	1	2	–	–	107	593	2	2	–	–	75	154	638	1,214	476	762	389	1,050	Gongneung 2-dong
하계1동	1,587	618	8,800	4,348	4,452	–	–	–	–	68	299	2	4	–	–	74	297	495	1,058	176	608	184	733	Hagye 1-dong
하계2동	792	310	1,716	759	957	–	–	–	–	19	28	–	–	–	–	49	77	224	345	182	192	33	87	Hagye 2-dong
중계본동	1,699	715	5,989	2,878	3,111	–	–	–	–	56	144	4	6	–	–	56	93	375	676	192	268	179	500	Junggye-bondong
중계1동	1,469	654	4,299	1,961	2,338	–	–	–	–	17	25	2	2	–	–	46	71	343	718	180	181	131	504	Junggye 1-dong
중계4동	1,454	588	4,293	1,849	2,444	–	–	–	–	23	45	–	–	–	–	60	200	370	714	210	217	235	621	Junggye 4-dong
상계1동	4,050	1,099	10,593	5,906	4,687	–	–	–	–	91	229	3	3	7	29	175	550	789	1,681	1,582	2,060	369	955	Sanggye 1-dong
상계2동	3,346	1,509	10,937	4,344	6,593	1	1	–	–	109	279	–	–	4	19	106	304	1,071	2,432	189	515	720	2,420	Sanggye 2-dong
상계5동	2,719	926	6,101	3,078	3,023	1	3	–	–	138	435	1	1	5	37	651	760	589	890	263	485	276	477	Sanggye 5-dong
상계8동	815	376	2,077	761	1,316	–	–	–	–	13	18	–	–	1	1	34	54	242	359	122	126	54	167	Sanggye 8-dong
상계9동	1,035	400	2,761	1,180	1,581	–	–	–	–	21	37	–	–	–	–	43	67	264	469	274	284	59	169	Sanggye 9-dong
상계10동	809	319	2,541	1,463	1,078	–	–	–	–	10	13	–	–	1	28	26	39	233	317	202	835	37	144	Sanggye 10-dong
상계3.4동	1,967	691	4,951	2,701	2,250	–	–	–	–	84	223	1	4	2	2	125	272	581	888	368	1,147	176	285	Sanggye 3.4-dong
상계6.7동	2,784	1,120	16,458	6,503	9,955	1	1	–	–	43	65	5	292	–	–	89	189	713	1,477	316	336	325	1,351	Sanggye 6.7-dong
중계2.3동	2,047	835	5,673	2,560	3,113	–	–	–	–	40	115	1	1	1	1	82	163	777	1,322	360	438	158	521	Junggye 2.3-dong
공릉1동	3,937	1,432	13,843	6,607	7,236	–	–	–	–	230	707	–	–	4	33	227	1,135	1,025	2,049	525	982	545	1,595	Gongneung 1-dong

자료 : 데이터전략과
주 : 1) 제10차 개정 「한국표준산업분류」를 적용하였음
2) 조사기준시점(12.31)과 조사시점(익년도 조사기간 중)사이에 폐업되어 조사되지 못한 사업체는 직전년도 실적으로 결측치 대체

Unit : each, person

Source : Data Strategy Division
Note : 1) The 10th revised 「Korea Standard Industrial Classification」 is applied
2) Those businesses not researched because of the closure between the research base point (December 31) and the research point (during the research next year) have missing values replaced by results for the previous year.

5. 산업별 사업체수 및 종사자수[1)2)] (계속)

단위 : 개, 명

	정보통신업 Information and communication		금융 및 보험업 Financial and insurance activites		부동산업 Real estate activities		전문, 과학 및 기술 서비스업 Professional, scientific and technical activities		사업시설관리, 사업지원 및 임대서비스업 Business facilities management and Business support services, Rental and leasing activities	
	사업체수 Establishment	종사자수 Workers	사업체수 Establishment	종사자수 Workers	사업체수 Establishment	종사자수 Workers	사업체수 Establishment	종사자수 Workers	사업체수 Establishment	종사자수 Workers
2018	156	1,242	236	4,253	1,231	4,289	438	3,259	317	4,602
2019	167	1,082	230	3,788	1,228	4,465	454	2,771	291	4,375
2020	948	2,166	357	3,658	1,689	4,947	1,303	3,827	940	5,371
2021	993	2,303	322	5,159	1,704	4,648	1,308	3,862	923	8,041
2022	**1,055**	**2,185**	**301**	**3,387**	**1,716**	**4,606**	**1,260**	**3,673**	**862**	**6,276**
월계1동	48	68	8	43	97	164	53	276	52	139
월계2동	43	87	-	-	44	160	45	134	32	65
월계3동	59	90	7	21	56	198	53	145	42	85
공릉2동	103	216	10	94	142	406	129	740	58	185
하계1동	65	130	7	30	71	242	77	216	36	808
하계2동	44	58	3	15	29	109	39	52	26	31
중계본동	41	259	5	36	80	250	43	62	29	804
중계1동	48	62	12	57	78	277	42	53	27	49
중계4동	34	42	9	73	77	217	29	37	24	33
상계1동	67	173	13	42	138	326	126	304	78	1,355
상계2동	52	107	14	182	227	425	83	312	62	362
상계5동	43	65	11	41	99	182	60	132	82	652
상계8동	22	29	5	50	26	101	22	22	26	27
상계9동	33	33	5	52	38	139	30	41	18	24
상계10동	25	44	7	32	30	107	39	63	18	35
상계3.4동	46	61	7	11	71	156	53	78	60	108
상계6.7동	76	216	126	2,281	167	510	104	250	47	309
중계2.3동	77	150	8	35	58	231	59	83	46	136
공릉1동	129	295	44	292	188	406	174	673	99	1,069

자료 : 데이터전략과
주 : 1) 제10차 개정 「한국표준산업분류」를 적용하였음
2) 조사기준시점(12.31)과 조사시점(익년도 조사기간 중)사이에 폐업되어 조사되지 못한 사업체는 직전년도 실적으로 결측치 대체

Number of Establishments and Workers by Industry[1)2)] (Continued)

Unit : each, person

공공행정 국방 및 사회보장 행정 Public administration, national defence and administration social security		교육서비스업 Education		보건업 및 사회복지업 Human health and Social work activities		예술, 스포츠 및 여가관련 서비스업 Arts, sports and recreation related services		협회 및 단체, 수리 및 기타 개인 서비스업 Membership organizaions, repair and other personal servies		
사업체수 Establishment	종사자수 Workers	사업체수 Establishment	종사자수 Workers	사업체수 Establishment	종사자수 Workers	사업체수 Establishment	종사자수 Workers	사업체수 Establishment	종사자수 Workers	
38	3,141	1,950	21,138	1,454	18,684	934	3,078	2,616	5,501	2018
39	3,533	1,936	20,143	1,445	19,452	987	3,200	2,657	5,378	2019
39	3,797	2,418	20,640	1,486	20,928	1,122	2,871	3,137	5,541	2020
40	4,047	2,573	20,726	1,515	21,536	1,131	3,043	3,105	5,566	2021
40	**3,920**	**2,579**	**20,855**	**1,531**	**22,608**	**1,104**	**3,140**	**3,097**	**5,740**	**2022**
1	23	79	1,618	74	742	80	211	148	297	Wolgye 1-dong
2	59	63	1,165	41	367	21	80	95	127	Wolgye 2-dong
2	90	82	486	63	865	21	58	100	143	Wolgye 3-dong
2	31	219	4,609	86	2,189	113	533	227	348	Gongneung 2-dong
3	732	99	1,206	59	1,881	39	247	132	309	Hagye 1-dong
1	22	60	392	25	227	9	10	49	71	Hagye 2-dong
1	24	364	1,935	57	487	70	225	147	220	Junggye-bomdong
2	67	329	1,578	51	323	48	124	113	208	Junggye 1-dong
1	24	109	741	67	985	81	170	125	174	Junggye 4-dong
3	93	143	848	108	1,273	106	167	252	505	Sanggye 1-dong
2	60	122	597	122	1,795	126	294	336	833	Sanggye 2-dong
1	27	115	267	81	1,126	57	138	246	383	Sanggye 5-dong
1	20	93	536	66	409	29	77	59	81	Sanggye 8-dong
2	73	103	814	59	404	16	27	70	128	Sanggye 9-dong
2	81	73	453	25	198	14	52	67	100	Sanggye 10-dong
4	74	57	206	71	1,068	50	81	211	287	Sanggye 3.4-dong
5	2,208	218	1,602	244	4,709	85	201	220	461	Sanggye 6.7-dong
2	93	111	1,039	86	826	40	217	141	302	Junggye 2.3-dong
3	119	140	763	146	2,734	99	228	359	763	Gongneung 1-dong

Source : Data Strategy Division
Note : 1) The 10th revised 「Korea Standard Industrial Classification」is applied
2) Those businesses not researched because of the closure between the research base point (December 31) and the research point (during the next year) have missing values replaced by results for the previous year.

내일이 기대되는
문화도시 노원

2024
노원 통계연보

V. 농림 및 제조업

AGRICULTURE, FORESTRY AND MANUFACTURING

01 농업용기계 보유
Agricultural Machinery Holdings

02 수의사 현황
Number of Veterinarians

03 임산물 생산량
Production of Forestry Products

04 광업 및 제조업 (10인 이상)
Mining and Manufacturing (10 or More workers)

05 제조업 중분류별 현황
Manufacturing by Division of Industry

1. 농업용기계 보유
Agricultural Machinery Holdings

단위 : 대 Unit : each

	합 계 Total	동력 경운기 Power tiller	농용트랙터 Farm tractor				스피드스프레이어 (SS기) Speed splayer	동력이앙기 Rice transplanter		
				소 형 Small	중 형 Medium	대 형 Big			보행형 Waking	승용형 Taking
2019	12	2	1	1	–	–	4	1	1	–
2020	12	2	1	1	–	–	4	1	1	–
2021	13	3	1	1	–	–	4	1	1	–
2022	22	3	3	2	1	–	6	–	–	–
2023	**25**	**3**	**2**	**1**	**1**	–	**5**	–	–	–

	관리기 Cultivator			곡물 건조기 Grain dryer	파종기 Planter	친환경 동력원 Eco-friendly power source	
		보행형 Waking	승용형 Taking				농업용 동력운반차 Agricultural power transport vehicle
2019	3	2	1	1	–	–	–
2020	3	2	1	1	–	–	–
2021	3	2	1	1	–	–	–
2022	6	5	1	2	1	1	1
2023	**6**	**3**	**3**	**2**	**1**	**2**	**2**

자료: 농림축산식품부 「농업기계보유현황」

Source : Ministry of Agriculture, Food and Rural Affairs
「Agricultural Machinery Holdings Survey」

2. 수의사 현황
Number of Veterinarians

단위 : 명 Unit : person

	성 별 Gender			직 업 별 By occupation							
		남자 Male	여자 Female		행 정 Adminst-rative	연 구 Research	공 수 의[1] Public veterinarian	개 업 수 의 Practitioner	학 교 School	단 체 Corpo-ration	기 타 Others
2019	84	50	34	84	–	–	1	39	–	–	44
2020	87	59	28	87	1	1	–	39	–	–	46
2021	99	64	35	99	1	–	–	44	–	–	54
2022	99	64	35	99	1	–	–	44	–	–	54
2023	**99**	**64**	**35**	**99**	**1**	–	–	**44**	–	–	**54**

자료 : 동물보호과
주 : 1) 공수의는 개업수의사 중에서 선정되었으며, 통계는 중복으로 잡히지 않도록 개업수의사에서는 통계를 잡지 않음

Source : Animal Protection Division
Note : 1) Veterinarians have been selected among the practitioners, Veterinarian practitioners are excluded from statistics to avoid overlapping.

3. 임산물 생산량
Production of Forestry Products

단위 : 개별 Unit : Item specific

	용재 (죽재제외) (㎥) Timber (except Bamboo)	죽재 (kg) Bamboo	농용자재 (t) Farm material	수실 (kg) Nut and fruits	산나물 (죽순제외)(kg) Wild vegetable (except Bamboo shoot)	죽순 (kg) Bamboo shoot	약용식물 (kg) Medicinal herb:s	연료 (M/T) Fuel
2019	-	-	-	-	-	-	-	-
2020	-	-	-	-	-	-	-	-
2021	-	-	-	63,120	-	-	-	-
2022	-	-	-	60,440	-	-	-	-
2023	**-**	**-**	**-**	**60,440**	**-**	**-**	**-**	**-**

	섬유원료 (kg) Fiber	톱밥 (㎥) Saw dust	목초액 (L) Wood vinegar	버섯 (kg) Mushroom	조경재 (본) Material for landscape	수지 (kg) Resin	토석 (㎥) Soil and stone	기타 Others
2019	-	-	-	-	-	-	-	-
2020	-	-	-	-	-	-	-	-
2021	-	-	-	-	-	-	-	-
2022	-	-	-	-	-	-	-	-
2023	**-**	**-**	**-**	**-**	**-**	**-**	**-**	**-**

자료 : 산림청 「임산물생산조사」 Source : Korea Forest Service

4. 광업 및 제조업 (10인 이상)[1)2)]

Mining and Manufacturing (10 or More workers)[1)2)]

단위 : 개, 명, 백만원

Unit : each, person, million won

	합 계 (광업, 제조업)					Total (Mining, Manufacturing)					
	사업체 수 Number of establishments	종사자 수 Number of workers	급여액 (퇴직금제외) Wages and salaries	생산액 Gross output	출하액 Value of shipments	원재료, 반제품, 재공품 재고액 Value of inventories: 연 초 Beginning of the year	원재료, 반제품, 재공품 재고액 Value of inventories: 연 말 End of year	주요생산비 Major production costs	부가가치 Value added	유형자산연말잔액 (건설중인 자산 제외) Value of tangible assets at end of year	
2018	64	1,358	38,756	239,120	242,024	29,504	26,600	151,365	87,755	55,352	2018
2019	63	1,228	35,971	195,343	198,865	28,050	24,528	97,704	97,639	58,040	2019
2020	53	1,117	35,413	196,038	192,604	21,813	25,247	92,995	103,043	53,805	2020
2021	60	1,239	41,745	216,087	211,488	27,028	31,627	100,977	115,110	55,672	2021
2022	**61**	**1,167**	**42,562**	**214,251**	**216,988**	**35,771**	**33,034**	**100,958**	**113,293**	**60,247**	**2022**
월계1동	8	123	4,280	19,137	19,280	…	…	11,379	7,758	3,685	Wolgye 1-dong
월계2동	5	63	2,519	16,752	16,614	…	…	9,651	7,101	2,330	Wolgye 2-dong
월계3동	–	–	–	–	–	–	–	–	–	–	Wolgye 3-dong
공릉2동	9	331	14,282	49,366	49,918	…	…	24,369	24,997	34,845	Gongneung 2-dong
하계1동	6	133	3,928	18,385	18,263	…	…	11,178	7,207	7,828	Hagye 1-dong
하계2동	–	–	–	–	–	–	–	–	–	–	Hagye 2-dong
중계본동	4	53	2,107	36,298	36,299	…	…	4,969	31,329	407	Junggye-bondong
중계1동	–	–	–	–	–	–	–	–	–	–	Junggye 1-dong
중계4동	1	X	X	X	X	X	X	X	X	X	Junggye 4-dong
상계1동	4	69	2,526	10,613	9,949	…	…	5,752	4,861	2,845	Sanggye 1-dong
상계2동	2	X	X	X	X	X	X	X	X	X	Sanggye 2-dong
상계5동	7	109	2,327	6,055	6,075	…	…	2,482	3,573	164	Sanggye 5-dong
상계8동	–	–	–	–	–	–	–	–	–	–	Sanggye 8-dong
상계9동	–	–	–	–	–	–	–	–	–	–	Sanggye 9-dong
상계10동	–	–	–	–	–	–	–	–	–	–	Sanggye 10-dong
상계3·4동	1	X	X	X	X	X	X	X	X	X	Sanggye 3 · 4-dong
상계6·7동	–	–	–	–	–	–	–	–	–	–	Sanggye 6 · 7-dong
중계2·3동	–	–	–	–	–	–	–	–	–	–	Junggye 2 · 3-dong
공릉1동	14	235	8,937	47,223	49,440	…	…	23,674	23,549	7,761	Gongneung 1-dong

자료 : 통계청 「광업·제조업조사」

주 : 1) 한국표준산업분류(제10차)에 규정된 산업대분류 [B.광업] 및 [C.제조업]이며, 월평균 종사자 10인 이상 사업체 기준

2) "X" : 사업체가 2개 이하인 경우 그 사업체의 비밀보호를 위해 그 수치대신 X로 표시하였음

Source : Statistics Korea 「Mining · Manufacturing Survey」

Note : 1) Mining and Manufacturing enterprise which has more than ten employees. The range of Mining and Manufacturing is based on Korean Standard

2) "X" : For two businesses or less, X, instead of their values, was used to protect those businessess

5. 제조업 중분류별 현황[1)2)]

Manufacturing by Division of Industry[1)2)]

단위 : 개, 명, 백만원

Unit : each, person, million won

	사업체수 Number of establishments	종사자수 Number of workers	급여액 (퇴직금제외) Wages and salaries	출하액 Value of shipments	주요생산비 Major production costs	부가가치 Value added	유형자산연말잔액 (건설중인 자산 제외) Value of tangible assets at end of year	
2018	64	1,358	38,756	242,024	151,365	87,755	55,352	2018
2019	63	1,228	35,971	198,865	97,704	97,639	58,040	2019
2020	53	1,117	35,413	192,604	92,995	103,043	53,805	2020
2021	60	1,239	41,745	211,488	100,977	115,110	55,672	2021
2022	**61**	**1,167**	**42,562**	**216,988**	**100,958**	**113,293**	**60,247**	**2022**
식료품 제조업	4	56	1,618	7,256	4,627	2,494	638	Manufacture of Food Products
섬유제품 제조업 ; 의복제외	3	39	1,920	32,583	1,052	31,534	197	Manufacture of textiles, except apparel
의복 의복액세서리 및 모피제품 제조업	28	408	12,546	66,127	42,735	21,318	7,878	Manufacture of wearing apparel, clothing accessories and fur articles
가죽 가방 및 신발 제조업	2	X	X	X	X	X	X	Manufacture of leather, luggage and footwear
목재 및 나무제품 제조업 ; 가구제외	-	-	-	-	-	-	-	Manufacture of Wood and Cork ; except furniture
펄프, 종이 및 종이제품 제조업	2	X	X	X	X	X	X	Manufacture of Pulp, Paper and Paper Products
인쇄 및 기록매체 복제업	-	-	-	-	-	-	-	Printing and Reproduction of Recorded Media
의료용 물질 및 의약품 제조업	1	X	X	X	X	X	X	Manufacture of pharmaceuticals, medical chemical and botanical products
고무 및 플라스틱제품 제조업	1	X	X	X	X	X	X	Manufacture of Rubber and Plastic Products
금속가공제품 제조업 ; 기계 및가구 제외	1	X	X	X	X	X	X	Manufacture of fabricated metal Products, except machinery and furniture
전자부품, 컴퓨터, 영상, 음향 및 통신장비 제조업	3	33	1,437	11,232	5,268	6,152	3,574	Manufacture of electronic components, computer; visual, sounding and communication equipment
의료, 정밀, 광학기기 및 시계 제조업	4	55	1,844	4,038	899	3,202	360	Manufacture of medical, precision and optical instruments, watches and clocks
전기장비 제조업	2	X	X	X	X	X	X	Manufacture of electrical equipment
기타 기계 및 장비 제조업	5	244	11,827	49,078	23,976	24,010	34,032	Manufacture od other machinery and equipment
가구 제조업	1	X	X	X	X	X	X	Manufacture od furniture
기타 제품 제조업	4	71	2,284	10,832	6,045	4,291	1,346	Other manufacturing

자료 : 통계청 「광업·제조업조사」
주 : 1) 한국표준산업분류(제10차)에 규정된 산업대분류 [C.제조업]이며, 월평균 종사자 10인 이상 사업체 기준.
2) "X" : 사업체가 2개 이하인 경우 그 사업체의 비밀보호를 위해 그 수치대신 X로 표시하였음.

Source : Statistics Korea 「Mining · Manufacturing Survey」
Note : 1) Manufacturing enterprise which has more than ten employees. The range of Manufacturing is based on Korean Standard
2) "X" : For two businesses or less, X, instead of their values, was used to protect those businesses

내일이 기대되는
문화도시 노원

2024
노원 통계연보

Ⅵ. 가스 및 상 · 하수도

GAS AND WATER · SEWAGE-SUPPLY

01 전력사용량 (용도별)
Electric Power Consumption (by Use)

02 도시가스 이용현황
LNG Consumption by Use

03 고압가스 시설 현황
The Present Condition of High-Pressure Gas Facilities

04 상수도 급수현황
Water Supply Service

05 상수도관
Public Water Pipe

06 급수 사용량
Consumption of Water Supplied

07 급수사용료 부과
Charges for Water Consumption

08 하수관거
Sewage Pipe

1. 전력사용량 (용도별)
Electric Power Consumption (by Use)

단위 : MWh Unit : MWh

	합 계 Total	가정용 Residential	공공용 Public	서비스업 Service	산업용 Industry			
					소계 sub-total	농림어업 Agriculture, Forestry& Fishing	광업 Mining	제조업 Manufacturing
2019	1,507,251	667,527	164,020	640,633	35,071	372	-	34,699
2020	1,467,184	685,861	143,758	604,575	32,989	430	-	32,560
2021	1,507,036	703,248	158,176	611,567	34,046	426	-	33,620
2022	1,540,077	692,915	168,961	644,311	33,890	484	-	33,406
2023	**1,540,077**	**692,915**	**168,961**	**644,311**	**33,890**	**484**	-	**33,406**

자료 : 한국전력공사 Source : Korea Electric Power Corporation

2. 도시가스 이용현황
LNG[1] Consumption by Use

단위 : 개 Unit : each

	합 계 Total	가정용[2] Household use	일반용 General use	업무용 Office use	산업용 Industry use	열병합 Cogeneration	수송용 (버스업체수) Transport (No. of bus companies)
2019	202,255	195,558	4,939	1,723	26	6	3
2020	201,140	194,541	4,895	1,668	26	7	3
2021	199,737	193,237	4,840	1,623	24	10	3
2022	230,399	221,534	7,265	1,543	36	18	3
2023	**196,877**	**190,586**	**5,081**	**1,170**	**21**	**16**	**3**
월 계 1 동 Wolgye 1-dong	10,418	10,014	345	58	-	-	1
월 계 2 동 Wolgye 2-dong	12,233	12,044	123	61	5	-	-
월 계 3 동 Wolgye 3-dong	10,636	10,487	108	37	-	3	1
공 릉 2 동 Gongneung 2-dong	22,050	21,183	654	213	-	-	-
하 계 1 동 Hagye 1-dong	3,956	3,616	259	67	10	4	-
하 계 2 동 Hagye 2-dong	5,156	5,103	41	12	-	-	-
중 계 본 동 Junggye-bondong	5,959	5,686	196	73	1	3	-
중 계 1 동 Junggye 1-dong	2,647	2,434	167	46	-	-	-
중 계 4 동 Junggye 4-dong	12,725	12,414	275	36	-	-	-
상 계 1 동 Sanggye 1-dong	15,284	14,807	403	74	-	-	-
상 계 2 동 Sanggye 2-dong	9,093	8,270	749	74	-	-	-
상 계 5 동 Sanggye 5-dong	10,985	10,635	296	51	-	3	-
상 계 8 동 Sanggye 8-dong	318	213	69	36	-	-	-
상 계 9 동 Sanggye 9-dong	12,343	12,228	84	31	-	-	-
상 계 10 동 Sanggye 10-dong	5,581	5,490	54	33	-	3	1
상 계 3.4 동 Sanggye 3.4-dong	14,073	13,776	212	85	-	-	-
상 계 6.7 동 Sanggye 6.7-dong	20,339	19,844	399	94	2	-	-
중 계 2.3 동 Junggye 2.3-dong	9,142	8,913	187	42	-	-	-
공 릉 1 동 Gongneung 1-dong	13,939	13,429	460	47	3	-	-

자료 : 녹색에너지과 Source : Green Energy Division
주 : 1) LNG(Liquefied Natural Gas)
2) 가정용은 취사/난방겸용 및 취사전용이 합쳐진 수치임
Note : 1) LNG(Liquefied Natural Gas)
2) The figure of household gas includes the ones for cooking and heating, and for cooking only

3. 고압가스 시설 현황
The Present Condition of High-Pressure Gas Facilities

단위 : 개소 Unit : place

	합 계 Total	제조 Manufacture	저장 Storage	판매 Sale	일반충전 General charge	CNG충전 CNG charge	기타충전 Other charge
2019	8	-	4	1	-	3	-
2020	8	-	4	1	-	3	-
2021	8	-	4	1	-	3	-
2022	10	-	4	1	-	3	2
2023	**10**	-	**4**	**1**	**-**	**3**	**2**

자료 : 녹색에너지과 Source : Green Energy Division

4. 상수도 급수현황
Water Supply Service

단위: 명 Unit : person

	총인구 Population	급수인구 Population with water supply	보급률(%) Water supply rate	시설용량 (㎥/일) Water supply capacity
2019	537,303	537,303	100	-
2020	527,032	527,032	100	-
2021	514,946	514,946	100	-
2022	508,014	508,014	100	-
2023	**502,925**	**502,925**	**100**	-

	급수량(㎥/일) Amount of water supplied	1일1인당 급수량(ℓ) Daily water supply per person	급수전수(개) Number of faucets(number)
2019	124,793	232	129,361
2020	129,486	246	128,841
2021	136,104	264	129,393
2022	135,268	266	126,982
2023	**126,426**	**251**	**127,497**

자료 : 상수도사업본부 Source : The Office of Waterworks

5. 상수도관
Public Water Pipe

단위 : m Unit : m

	합계 Total	도수관 Aqueduct pipe				송수관 Transmission pipe			
			강관 Steel	주철관[1] iron pipe	기타 Others		강관 Steel	주철관[1] iron pipe	기타 Others
2019	410,842	-	-	-	-	41,862	21,875	19,987	-
2020	411,000	-	-	-	-	44,055	21,859	22,195	-
2021	411,482	-	-	-	-	44,061	21,859	22,202	-
2022	411,224	-	-	-	-	44,062	21,860	22,202	-
2023	**411,750**	-	-	-	-	**44,018**	**21,835**	**22,183**	-

	배수관 Conduit pipe				급수관 Water supply pipe					
		강관 Steel	주철관[1] iron pipe	기타 Others		아연도강관 Galvanized steel	동관 Copper pipe	스테인리스관 Stainless steel	합성수지관[2] Plastic	기타 Others
2019	283,026	3,441	252,778	26,808	85,953	566	8	77,426	-	7,953
2020	280,934	3,442	250,565	26,927	86,012	561	8	76,482	-	8,961
2021	281,451	3,442	251,252	26,757	85,970	561	8	76,396	-	9,005
2022	281,453	3,435	251,483	26,534	85,710	561	8	76,150	-	8,991
2023	**282,156**	**3,460**	**252,212**	**26,484**	**85,576**	**531**	**8**	**76,013**	-	**9,024**

자료 : 상수도사업본부
주 : 1) 주철관에 덕타일관이 포함
2) 합성수지관에 PVC, PE, Hi-4P포함

Source : The Office of Waterworks
Note : 1) Includes ductile iron pipe.
2) In plastic pipe, Includes PVC, PE, Hi-4P.

6. 급수 사용량
Consumption of Water Supplied

단위 : 1,000㎥ Unit : 1,000㎥

	합계 Total	가정용 Residential	공공용[1] Public	일반용 General	목탕용 Bath-house	기타 Others
2019	49,940	39,770	3,797	5,643	730	-
2020	49,474	40,788	3,084	5,077	525	-
2021	48,722	40,274	3,348	4,797	303	-
2022	47,829	38,930	8,535		364	-
2023	**47,030**	**37,743**	**8,807**		**480**	-

자료 : 상수도사업본부 Source : The Office of Waterworks

7. 급수사용료 부과
Charges for Water Consumption

단위 : 백만원 Unit : million won

	합계 Total	가정용 Residential	공공용[1] Public	일반용 General	목탕용 Bath-house	기타 Others
2019	24,667	15,696	3,058	5,564	349	-
2020	23,676	16,010	2,492	4,927	247	-
2021	23,160	16,139	2,960	3,943	118	-
2022	27,966	19,063	8,764		139	-
2023	**32,984**	**21,898**	**10,841**		**245**	-

자료 : 상수도사업본부 Source : The Office of Waterworks
1) 2022년 1월부터 공공용이 일반용으로 통합됨

8. 하수관거[1)]
Sewage Pipe[1)]

단위 : m, %, ㎢, 개소 Unit : m, %, ㎢, number

	계획연장 (m) Planned length	시설연장 (m) Constructed length	보급률 (%) Distribution rate	합류식(m) Unclassified pipe				
				계획면적 (㎢) Planned area	계획연장 Planned length	시설연장 Constructed length	암거 Culvert	
							사각형 Quadrangle	원형 Circle
2018	442,951	442,951	100	7	322,239	354,505	67,950	286,555
2019	400,617	447,075	100	7	322,239	357,086	69,786	287,300
2020	445,716	445,716	100	7	354,115	354,115	69,786	284,329
2021	448,628	448,628	100	7	355,942	355,942	69,913	286,029
2022	**450,294**	**450,294**	**100**	**7**	**355,937**	**355,937**	**70,229**	**285,708**

	Unclassified pipe		분류식(m) Classified pipe					
				오수관거 Sewage Pipe Line				우수관거
	개거 Open ditch	측구 Gutter	계획면적 (㎢) Planned area	계획연장 Planned length	시설연장 Constructed length	암거 Culvert		계획연장 Planned length
						사각형 Quadrangle	원형 Circle	
2018	–	–	12	61,638	61,638	90	61,548	26,807
2019	–	–	12	61,292	62,545	16	62,529	17,086
2020	–	–	12	63,382	63,382	16	63,366	28,219
2021	–	–	12	75,382	75,382	6,841	68,542	17,303
2022	–	–	**12**	**75,349**	**75,349**	**6,828**	**68,521**	**19,009**

	분류식(m) Classified pipe					맨홀(개소) Manhole (Numbers)	우. 오수 받이(개소) Rain·Waste water inlet (Numbers)	토실. 토구 (개소) Sewer outlet (Numbers)
	우수관거 Rain Water Pipe Line							
	시설연장 Constructed length	암거 Culvert		개거 Open ditch	측구 Gutter			
		사각형 Quadrangle	원형 Circle					
2018	26,807	6,414	17,665	1,502	1,226	10,844	15,045	241
2019	27,444	6,609	18,109	1,393	1,333	11,031	15,656	240
2020	28,219	6,609	18,884	1,393	1,333	8,680	15,482	236
2021	17,303	375	14,202	1,393	1,333	11,455	18,296	235
2022	**19,009**	**375**	**14,512**	**1,393**	**2,729**	**11,529**	**18,327**	**240**

자료 : 물재생계획과
주 : 1) 추정과정의 반올림으로 인해 합계가 일치하지 않는 경우도 있음

Source : Sewerage Treatment Planning Division
Note : 1) There may be cases when the sums do not match due to rounding up during the estimation process

2024
노원 통계연보

Ⅶ. 유통, 금융 및 무역수지

TRADE, BANKING AND TRADE BALANCE

01 유통업체 현황
Distribution Stores

02 금융기관
Financial Institutions

03 새마을 금고 및 신용협동조합
Samaeul Funds and Credit Union Federations

04 수·출입 통관실적
Exports and Imports Cleared

05 수출실적
Exports

06 수입실적
Imports

07 농림수산물 수·출입실적
Exports and Imports of Agricultural, Forestry & Fishery Products

1. 유통업체 현황

Distribution Stores

단위 : 개소, 1000㎡

	대규모 점포																		
	합 계 Total			대형마트[1] Discount Store			백화점 Department Store			전문점 Specialty Store			쇼핑센터 Shopping centers			복합쇼핑몰[2] Complex Shopping Mall			그 밖의 대규모점포 Other Large-scale Store			
	개 소 Number	면 적 Area 판매면적 Sales area	면 적 Area 건물 연면적 Floor space	개 소 Number	면 적 Area 판매면적 Sales area	면 적 Area 건물 연면적 Floor space	개 소 Number	면 적 Area 판매면적 Sales area	면 적 Area 건물 연면적 Floor space	개 소 Number	면 적 Area 판매면적 Sales area	면 적 Area 건물 연면적 Floor space	개 소 Number	면 적 Area 판매면적 Sales area	면 적 Area 건물 연면적 Floor space	개 소 Number	면 적 Area 판매면적 Sales area	면 적 Area 건물 연면적 Floor space	개 소 Number	면 적 Area 판매면적 Sales area	면 적 Area 건물 연면적 Floor space	
2019	14	164,758	506,793	2	14,655	94,373	2	50,179	132,704	–	–	–	1	35,563	99,968	–	–	–	9	64,361	179,748	2019
2020	14	164,758	506,793	2	14,655	94,373	2	50,179	132,704	–	–	–	1	35,563	99,968	–	–	–	9	64,361	179,748	2020
2021	14	164,758	506,793	2	14,655	94,373	2	50,179	132,704	–	–	–	1	35,563	99,968	–	–	–	9	64,361	179,748	2021
2022	14	164,758	506,793	2	14,655	94,373	2	50,179	132,704	–	–	–	1	35,563	99,968	–	–	–	9	64,361	179,748	2022
2023	**14**	**164,758**	**506,793**	**2**	**14,655**	**94,373**	**2**	**50,179**	**132,704**	**–**	**–**	**–**	**1**	**35,563**	**99,968**	**–**	**–**	**–**	**9**	**64,361**	**179,748**	**2023**
월계1동	–	–	–	–	–	–	–	–	–	–	–	–	–	–	–	–	–	–	–	–	–	Wolgye 1-dong
월계2동	–	–	–	–	–	–	–	–	–	–	–	–	–	–	–	–	–	–	–	–	–	Wolgye 2-dong
월계3동	1	35,563	99,968	–	–	–	–	–	–	–	–	–	1	35,563	99,968	–	–	–	–	–	–	Wolgye 3-dong
공릉2동	–	–	–	–	–	–	–	–	–	–	–	–	–	–	–	–	–	–	–	–	–	Gongneung 2-dong
하계1동	1	10,209	21,109	–	–	–	–	–	–	–	–	–	–	–	–	–	–	–	1	10,209	21,109	Hagye 1-dong
하계2동	–	–	–	–	–	–	–	–	–	–	–	–	–	–	–	–	–	–	–	–	–	Hagye 2-dong
중계본동	1	10,150	20,657	–	–	–	–	–	–	–	–	–	–	–	–	–	–	–	1	10,150	20,657	Jungkye-bondong
중계1동	1	8,311	38,456	1	8,311	38,456	–	–	–	–	–	–	–	–	–	–	–	–	–	–	–	Jungkye 1-dong
중계4동	–	–	–	–	–	–	–	–	–	–	–	–	–	–	–	–	–	–	–	–	–	Jungkye 4-dong
상계1동	1	3,263	24,995	–	–	–	–	–	–	–	–	–	–	–	–	–	–	–	1	3,263	24,995	Sangkye 1-dong
상계2동	3	51,576	133,771	–	–	–	1	39,887	72,915	–	–	–	–	–	–	–	–	–	2	11,689	60,856	Sangkye 2-dong
상계5동	1	7,863	14,890	–	–	–	–	–	–	–	–	–	–	–	–	–	–	–	1	7,863	14,890	Sangkye 5-dong
상계8동	–	–	–	–	–	–	–	–	–	–	–	–	–	–	–	–	–	–	–	–	–	Sangkye 8-dong
상계9동	–	–	–	–	–	–	–	–	–	–	–	–	–	–	–	–	–	–	–	–	–	Sangkye 9-dong
상계10동	–	–	–	–	–	–	–	–	–	–	–	–	–	–	–	–	–	–	–	–	–	Sangkye 10-dong
상계3.4동	–	–	–	–	–	–	–	–	–	–	–	–	–	–	–	–	–	–	–	–	–	Sangkye 3.4-dong
상계6.7동	–	–	–	–	–	–	–	–	–	–	–	–	–	–	–	–	–	–	–	–	–	Sangkye 6.7-dong
중계2.3동	4	31,954	144,101	1	6,344	55,917	1	10,292	59,789	–	–	–	–	–	–	–	–	–	2	15,318	28,395	Jungkye 2.3-dong
공릉1동	1	5,869	8,846	–	–	–	–	–	–	–	–	–	–	–	–	–	–	–	1	5,869	8,846	Gongneung 1-dong

자료 : 공정경제과, 소상공인지원과

주 : 1) 대규모점포(쇼핑센터) 내 대형마트 포함
2) 2013년도 통계자료까지는 복합쇼핑몰은 쇼핑센터에 포함
3) 유통산업발전법상 등록시장과 전통시장특별법상 인정시장은 2013.6.12. 특별법 개정에 따라 전통시장(인정시장)으로 통합해야 하나, 통계는 등록/인정으로 구분하여 제시

Source : Fair Economy Division, Small Business Development Division

Note : 1) Supermarkets located inside "Large" Stores (e.g., Shopping Centers) are included
2) Shopping Mall Complexes are statistically categorized as Shopping Centers until 2013
3) Registered market under Distribution Industry Development Act and recongnized markets under Special Act for Traditional Markets should be integrated into traditional markets (recognized markets) but they were distinguished by either registered or recognized ones in the statistics

1. 유통업체 현황 (계속)

단위 : 개소, 1000㎡

	시 장[3]						
	합 계 Total			등록시장 Registered markets			Market[3]
	개 소 Number	점포수 The number of stores	판매면적 Sales area	개 소 Number	점포수 The number of stores	판매면적 Sales area	
2019	6	529	45,904	-	-	-	2019
2020	6	525	44,624	-	-	-	2020
2021	7	566	49,046	-	-	-	2021
2022	7	566	49,046	-	-	-	2022
2023	**8**	**677**	**51,755**	**-**	**-**	**-**	**2023**
월계1동	-	-	-	-	-	-	Wolgye 1-dong
월계2동	-	-	-	-	-	-	Wolgye 2-dong
월계3동	-	-	-	-	-	-	Wolgye 3-dong
공릉2동	-	-	-	-	-	-	Gongneung 2-dong
하계1동	-	-	-	-	-	-	Hagye 1-dong
하계2동	-	-	-	-	-	-	Hagye 2-dong
중계본동	-	-	-	-	-	-	Junggye-bondong
중계1동	-	-	-	-	-	-	Junggye 1-dong
중계4동	-	-	-	-	-	-	Junggye 4-dong
상계1동	-	-	-	-	-	-	Sanggye 1-dong
상계2동	-	-	-	-	-	-	Sanggye 2-dong
상계5동	2	226	25,662	-	-	-	Sanggye 5-dong
상계8동	1	40	4,422	-	-	-	Sanggye 8-dong
상계9동	-	-	-	-	-	-	Sanggye 9-dong
상계10동	-	-	-	-	-	-	Sanggye 10-dong
상계3.4동	-	-	-	-	-	-	Sanggye 3.4-dong
상계6.7동	1	46	2,500	-	-	-	Sanggye 6.7-dong
중계2.3동	3	249	8,000	-	-	-	Junggye 2.3-dong
공릉1동	1	116	11,171	-	-	-	Gongneung 1-dong

자료 : 공정경제과, 소상공인지원과
주 : 1) 대규모점포(쇼핑센터) 내 대형마트 포함
2) 2013년도 통계자료까지는 복합쇼핑몰은 쇼핑센터에 포함
3) 유통산업발전법상 등록시장과 전통시장특별법상 인정시장은 2013.6.12. 특별법 개정에 따라 전통시장(인정시장)으로 통합해야 하나, 통계는 등록/인정으로 구분하여 제시

Distribution Stores (Continued)

Unit : place, 1000㎡

Market[3]						
인정시장 Recognized market			상점가 Shopping street			
개 소 Number	점포수 The number of stores	판매면적 Sales area	개 소 Number	점포수 The number of stores	판매면적 Sales area	
2	192	29,032	4	337	16872	2019
2	187	29,032	4	338	15,592	2020
2	188	29,032	5	378	20,014	2021
2	188	29,032	5	378	20,014	2022
2	**189**	**29,032**	**6**	**488**	**22,723**	**2023**
-	-	-	-	-	-	Wolgye 1-dong
-	-	-	-	-	-	Wolgye 2-dong
-	-	-	-	-	-	Wolgye 3-dong
-	-	-	-	-	-	Gongneung 2-dong
-	-	-	-	-	-	Hagye 1-dong
-	-	-	-	-	-	Hagye 2-dong
-	-	-	-	-	-	Junggye-bondong
-	-	-	-	-	-	Junggye 1-dong
-	-	-	-	-	-	Junggye 4-dong
-	-	-	-	-	-	Sanggye 1-dong
-	-	-	-	-	-	Sanggye 2-dong
1	73	17,861	1	153	7,801	Sanggye 5-dong
-	-	-	1	40	4,422	Sanggye 8-dong
-	-	-	-	-	-	Sanggye 9-dong
-	-	-	-	-	-	Sanggye 10-dong
-	-	-	-	-	-	Sanggye 3.4-dong
-	-	-	1	46	2,500	Sanggye 6.7-dong
-	-	-	3	249	8,000	Junggye 2.3-dong
1	116	11,171	-	-	-	Gongneung 1-dong

Source : Fair Economy Division, Small Business Development Division
Note : 1) Supermarkets located inside "Large" Stores (e.g., Shopping Centers) are included
2) Shopping Mall Complexes are statistically categorized as Shopping Centers until 2013
3) Registered market under Distribution Industry Development Act and recongnized markets under Special Act for Traditional Markets should be integrated into traditional markets (recognized markets) but they were distinguished by either registered or recognized ones in the statistics

2. 금융기관[1)]

단위 : 개소

	합 계 Total	한국은행 Bank of Korea	시중은행 Nation-wide commercial bank					
			우리은행 Woori Bank	SC제일은행 Standard Chartered First Bank	KB 국민은행 Kookmin Bank	신한은행 Shinhan Bank	한국 씨티은행 City Bank	KEB하나 은행 KEB Hana Bank
2019	57	-	10	1	13	8	1	8
2020	53	-	9	1	12	8	1	7
2021	51	-	8	1	11	8	1	7
2022	48	-	8	1	9	8	1	7
2023	**46**	**-**	**8**	**1**	**9**	**8**	**-**	**7**
월계1동	2	-	-	-	1	-	-	1
월계2동	-	-	-	-	-	-	-	-
월계3동	2	-	-	-	-	1	-	1
공릉2동	4	-	2	-	-	-	-	1
하계1동	2	-	-	-	-	1	-	1
하계2동	1	-	-	-	-	1	-	-
중계본동	2	-	-	-	-	1	-	-
중계1동	3	-	1	-	1	-	-	1
중계4동	3	-	1	-	1	-	-	-
상계1동	2	-	-	-	1	1	-	-
상계2동	1	-	-	-	-	-	-	-
상계5동	1	-	-	-	-	-	-	-
상계8동	3	-	1	-	-	-	-	-
상계9동	4	-	-	1	1	1	-	1
상계10동	-	-	-	-	-	-	-	-
상계3.4동	-	-	-	-	-	-	-	-
상계6.7동	9	-	2	-	2	1	-	1
중계2.3동	2	-	1	-	1	-	-	-
공릉1동	5	-	-	-	1	1	-	-

자료 : 전국은행연합회
주 : 1) 지점, 출장소, 센터 등 포함

Financial Institutions[1)]

Unit : number

지방은행 Local Bank	특수은행 Chartered bank				기타 Other banks		
	IBK 기업은행 Industrial Bank of Korea	NH 농협은행 Nonghyup Bank	수협은행 Suhyup Bank	KDB 산업은행 Korea Development Bank	한국수출입은행 Exports Imports Bank	외국은행 Foreign Bank in Korea	
1	7	6	1	1	-	-	2019
1	6	6	1	1	-	-	2020
1	6	6	1	1	-	-	2021
-	6	6	1	1	-	-	2022
-	**6**	**5**	**1**	**1**	**-**	**-**	**2023**
-	-	-	-	-	-	-	Wolgye 1-dong
-	-	-	-	-	-	-	Wolgye 2-dong
-	-	-	-	-	-	-	Wolgye 3-dong
-	1	-	-	-	-	-	Gongneung 2-dong
-	-	-	-	-	-	-	Hagye 1-dong
-	-	-	-	-	-	-	Hagye 2-dong
-	1	-	-	-	-	-	Junggye-bondong
-	-	-	-	-	-	-	Junggye 1-dong
-	1	-	-	-	-	-	Junggye 4-dong
-	-	-	-	-	-	-	Sanggye 1-dong
-	1	-	-	-	-	-	Sanggye 2-dong
-	-	1	-	-	-	-	Sanggye 5-dong
-	1	1	-	-	-	-	Sanggye 8-dong
-	-	-	-	-	-	-	Sanggye 9-dong
-	-	-	-	-	-	-	Sanggye 10-dong
-	-	-	-	-	-	-	Sanggye 3.4-dong
-	-	2	-	1	-	-	Sanggye 6.7-dong
-	-	-	-	-	-	-	Jungggye 2.3-dong
-	1	1	1	-	-	-	Gongneung 1-dong

Source : Korea Federation of Banks
Note : 1) Including branches, offices, centers, Etc

3. 새마을 금고 및 신용협동조합
Samaeul Funds and Credit Union Federations

단위 : 개, 백만원 Unit : number, million won

	새마을금고 Saemaeul funds				
	금고수 No. of S. funds	자산액 Amount of assets	예금액 Amount of Depoits	대출액 Amount of Loans	회원수(명) Number of members
2019	1	301,827	280,869	201,880	34,990
2020	1	367,452	341,535	288,291	37,888
2021	1	416,395	382,462	333,350	39,736
2022	1	527,078	483,572	419,254	44,230
2023	**1**	**731,312**	**672,965**	**460,946**	**51,096**

	신용협동조합[1] Credit union federations				
	조합수 No. of C.U. federation	자산액 Amount of assets	예금액 Amount of Depoits	대출액 Amount of Loans	조합원수(명) Number of members
2019	2	110,829	101,203	67,204	9,126
2020	1	4,053	2,176	2,946	1,206
2021	2	128,391	92,767	84,151	9,627
2022	2	144,754	134,974	95,970	8,650
2023	**2**	**158,020**	**144,577**	**95,673**	**8,852**

자료 : 새마을금고, 신용협동조합
주 : 1) 신용협동조합의 조합중 단체조합은 직장조합에 포함

Source : The Samaeul finance firm, Credit Union Federation
Note : 1) Among unions in Credit Union, group unions are included in work union

4. 수 · 출입 통관실적[1)]
Exports and Imports Cleared[1)]

단위 : 천달러 Unit : 1,000 US dollars

	총 액 (A+B) Total amount	수 출 (A) Export	수 입 (B) Import	수출입초과 (A-B) Excess of export / import
2019	342,212	144,230	197,982	-53,752
2020	360,557	147,536	213,021	-65,486
2021	491,602	210,893	280,709	-69,816
2022	624,387	318,960	305,427	13,534
2023	**788,075**	**535,778**	**252,297**	**283,480**

자료 : 한국무역협회
주 : 1) 통관 및 사업체 소재지 기준

Source : Korea International Trade Association
Note : 1) Providing items clear customs, data disaggregated by the location of establishments

5. 수출실적[1)]
Exports[1)]

단위 : 천달러 Unit : 1,000 US dollars

	합 계 Total	식품 및 산동물 Food and live animals	음료 및 담배 Beverage and tobacco	비식용원재료(연료제외) Crude Materials inedible except fuels	광물성연료, 윤활유 및 관련물질 Mineral fuels, lubricants and related materrials	동식물성 유지 및 왁스 Animal and vegetable oils & fats and waxes
2019	144,230	1,677	144	12,625	55	12
2020	147,536	3,900	199	8,678	223	44
2021	210,893	8,850	472	11,154	126	55
2022	318,960	2,564	560	8,041	507	23
2023	**535,778**	**2,208**	**631**	**13,988**	**294**	**10**

	화학물 및 관련 제품 Chemicals and related products	재료별 제조제품 Manufactured goods classified chiefly by material	기계 및 운수장비 Machinery and transport equipment	기타 제조제품 Miscellaneous manufactured articles	달리분류되지 않은 상품 및 취급물 Commodities and transactions n.e.c
2019	26,320	35,723	42,865	24,807	–
2020	36,555	28,782	37,242	31,846	66
2021	58,191	41,013	40,585	50,379	69
2022	22,433	38,995	216,450	29,261	126
2023	**11,565**	**26,932**	**466,659**	**13,437**	**54**

자료 : 한국무역협회 Source : Korea International Trade Association
주 : 1) 품목은 SITC 기준 , 분류단위는 제1단위 Note : 1) Items are grouped according to the sections of the SITC

6. 수입실적[1)]
Imports[1)]

단위 : 천달러 Unit : 1,000 US dollars

	합 계 Total	식품 및 산동물 Food and live animals	음료 및 담배 Beverage and tobacco	비식용원재료(연료제외) Crude Materials inedible except fuels	광물성연료, 윤활유 및 관련물질 Mineral fuels, lubricants and related materials	동식물성 유지 및 왁스 Animal and vegetable oils & fats and waxes
2019	197,982	18,556	190	9,173	182	1,190
2020	213,021	19,742	186	7,446	228	1,334
2021	280,709	22,186	973	9,717	123	905
2022	305,427	23,466	1,128	13,439	505	11,631
2023	**252,297**	**21,055**	**302**	**12,724**	**5**	**1,373**

	화학물 및 관련 제품 Chemicals and related products	재료별 제조제품 Manufactured goods classified chiefly by material	기계 및 운수장비 Machinery and transport equipment	기타 제조제품 Miscellaneous manufactured articles	달리분류되지 않은 상품 및 취급물 Commodities and transactions n.e.c
2019	30,513	25,019	46,633	66,481	44
2020	35,389	27,418	49,602	71,638	38
2021	60,999	37,360	70,141	78,249	55
2022	63,357	27,242	84,285	80,194	179
2023	**45,935**	**34,790**	**68,504**	**67,581**	**27**

자료 : 한국무역협회 Source : Korea International Trade Association
주 : 1) 품목은 SITC 기준 , 분류단위는 제1단위 Note : 1) Items are grouped according to the sections of the SITC

7. 농림수산물 수 · 출입실적[1)]

Exports and Imports of Agricultural, Forestry & Fishery Products[1)]

단위 : 천달러 Unit : 1,000 US dollars

	수 출 Exports				
	합 계 Total	농산물 Agricultural products	축산물 Livestock products	임산물 Forestry products	수산물 Fishery products
2019	2,148	1,501	487	72	88
2020	4,462	1,946	2,194	106	216
2021	9,716	4,404	2,558	196	2,558
2022	3,287	2,392	98	93	704
2023	**3,014**	**2,438**	**58**	**164**	**354**

	수 입 Imports				
	합 계 Total	농산물 Agricultural products	축산물 Livestock products	임산물 Forestry products	수산물 Fishery products
2019	32,207	12,973	11,957	4,552	2,725
2020	37,102	14,180	19,402	2,632	888
2021	36,933	13,343	16,165	5,747	1,678
2022	45,461	24,498	11,240	7,057	2,666
2023	**34,909**	**13,741**	**11,907**	**7,996**	**1,264**

자료 : 한국무역협회
주 : 1) 품목은 MTI, 분류단위는 제2단위

Source : Korea International Trade Association
Note : 1) Items are based on MTI and the classification unit is the 2nd unit

2024
노원 통계연보

Ⅷ. 주택 · 건설

HOUSING AND CONSTRUCTION

01 ◆ 주택종류별 현황
Housing Units by Type of Housing Units

02 ◆ 주택소유현황
Housing ownership status

03 ◆ 건축연도별 주택
Housing Units by Year of Construction

04 ◆ 연면적별 주택
Housing Units by Floor Space

05 ◆ 주택종류별 빈집 현황
Vacant Housing Units by Type of Housing

06 ◆ 건축허가
Building Construction Permits

07 ◆ 공동주택 건립
Construction of Apartment houses

08 ◆ 주택재개발 사업
Housing Redevelopment

09 ◆ 주택가격지수
Housing Price Indices

10 ◆ 토지거래 허가
Permits for Land Transactions

11 ◆ 토지거래 현황
Land Transactions

12 ◆ 지가변동률
Fluctuation Rate of Land Price

13 ◆ 용도지역
Land by Use Zone

14 ◆ 용도지구
Land by Use District

15 ◆ 개발제한구역
Restricted Development Areas

16 ◆ 공원
Parks

17 ◆ 하천부지점용
Use of River Sites

18 ◆ 도로
Roads

18-1 ◆ 폭원별 도로 현황
Roads by Size

19 ◆ 도로시설물
Road Facilities

20 ◆ 교량
Bridges

1. 주택종류별 현황
Housing Units by Type of Housing Units

단위 : 호 / Unit : dwelling

	주 택 수[1] Number of housing by type								
	합 계 Total	단독주택 Housing				아 파 트 Apartment	연립주택 Town housing	다세대주택 Multi-unit housing	비거주용 건물내주택 Housing in non-residential buildings
		소계 Sub total	단독주택 Detached housing	다가구주택 Multi-household housing	영업겸용주택 A combination of dwelling and business				
2019	187,376	6,680	2,173	3,363	1,144	161,873	3,440	14,684	699
2020	189,213	6,619	2,132	3,332	1,155	163,502	3,448	14,948	696
2021	190,352	6,553	2,097	3,295	1,161	164,583	3,444	15,089	683
2022	189,213	6,619	2,132	3,332	1,155	163,502	3,448	14,948	696
2023	**192,926**	**6,356**	**2,034**	**3,175**	**1,147**	**167,100**	**3,530**	**15,272**	**668**

자료 : 통계청 「주택총조사」
주 : 1) 주택수에 빈집 포함

Source : Statistics Korea 「Housing Census」
Note : 1) Including vacant housing units

2. 주택소유현황[1)]
Housing ownership status[1)]

단위 : 호, 가구, % / Unit : dwelling, household, %

	주택소유현황 Housing ownership					주택소유가구 Housing ownership household		
	총 주택수 Total number of housing	개인소유 주택수[2)] Housing Units Owned by Residents	동일시군구 거주자 소유주택 Local Housing Units Owned by Residents	동일시도내 타 시군구 거주자 소유주택 Local Housing Units Owned by Residents of Neighboring regions (si, gun, gu)	타시도 거주자 소유주택 Local Housing Units Owned by Non-residents	총 가구수[3)] (A) Total number of household	주택소유가구 (B) Households with Housing Ownership	가구의 주택소유율[4)] (B/A) Ratio of Households with Housing Ownership
2019	187,376	158,779	113,873	20,813	24,093	201,458	112,500	55.8
2020	189,213	158,915	113,812	20,470	24,633	202,695	113,149	55.8
2021	190,352	160,527	116,135	19,555	24,837	204,282	115,820	56.7
2022	192,022	161,014	116,551	19,198	25,265	205,078	116,306	56.7
2023	**192,926**	**161,429**	**116,067**	**19,399**	**25,963**	**205,769**	**116,233**	**56.5**

자료 : 통계청 「주택소유통계」
주 : 1) 소유자가 2인 이상인 주택의 경우 소유자의 거주 지역별로 지분을 합산하여 지분 합이 가장 높은 지역을 소유자의 거주지역으로 할당
2) 각 시도에 거주하는 주택 소유자가 전국에 소유하고 있는 모든 주택에 대한 지분을 합산하여 산출한 가상의 주택 수로 주택 소재지 기준 주택수와 다름
3) 일반가구를 대상으로 집계함
4) 주택소유율 = 주택소유가구수/일반가구*100

Source : Statistics Korea 「Housing Ownership Statistics」
Note : 1) For homes with two or more owners, the shares are aggregated by owner's residence, assigning the region with the highest share as the owner's residence
2) The imaginary housing number calculated by adding the shares concerning all housing owned in the country by housing owners residing in each city and province may be different from the housing number based on the housing location
3) Calculated based on ordinary households
4) Housing owning rate = number of households owning housing / ordinary households*100

3. 건축연도별 주택[1)]
Housing Units by Year of Construction[1)]

단위 : 호 Unit : dwelling

구분		합계 total	2023	2022	2021	2020	2019	2018	2017
주택 유형별	계	**192,926**	**1,359**	**1,525**	**573**	**2,179**	**1,415**	**984**	**956**
	단독주택 Detached dwelling	**6,356**	7	12	13	9	14	23	117
	아파트 Apartment	**167,100**	1,163	1,294	345	1,921	1,003	573	506
	연립주택 Row house	**3,530**	33	68	48	16	X	53	20
	다세대주택 Apartment unit in a private house	**15,272**	153	150	166	233	395	322	304
	비거주용건물내주택 House within commercial building	**668**	X	X	X	X	X	13	9

구분		2016	2015	2014	2013	2012	'00~'09	'80~'99	1979년 이전 prior to 1979
주택 유형별	계	**2,134**	**513**	**1,229**	**1,388**	**1,268**	**30,387**	**143,359**	**2,799**
	단독주택 Detached dwelling	105	61	44	51	50	474	2,898	2,382
	아파트 Apartment	1,451	X	546	164	195	25,393	132,320	186
	연립주택 Row house	48	X	56	73	X	527	2,481	43
	다세대주택 Apartment unit in a private house	519	448	580	1,097	1,018	3,878	5,223	150
	비거주용건물내주택 House within commercial building	11	X	X	X	5	115	437	38

출처 : 통계청「주택총조사」
주 : 1) 개인정보 보호와 자료노출 위험성을 최소화하기 위하여 5 미만 자료는 X로 표기함

Source : Statistics Korea 「Housing Census」
Note : 1) The materials less than 5 are marked as X to protect personal information and minimize the number of possibilities of data exposure

4. 연면적별 주택[1)2)]
Housing Units by Floor Space[1)2)]

단위 : 호 Unit : dwelling

	합 계 Total	단독주택 Detached housing	아파트 Apartment	연립주택 Town housing	다세대주택 Multi-unit housing	비거주용 건물내주택 Housing in non-residential buildings
2019	187,376	6,680	161,873	3,440	14,684	699
2020	189,213	6,619	163,502	3,448	14,948	696
2021	190,352	6,553	164,583	3,444	15,089	683
2022	192,022	6,519	166,131	3,487	15,212	673
2023	**192,926**	**6,356**	**167,100**	**3,530**	**15,272**	**668**
20㎡ 이하	3,233	170	1070	117	1,863	13
20㎡ ~ 40㎡	37,383	982	31,738	389	4,252	22
40㎡ ~ 60㎡	79,705	680	71,014	1,186	6,762	63
60㎡ ~ 85㎡	53,185	452	49,162	1,211	2,268	92
85㎡ ~ 100㎡	3,357	219	2,813	180	78	67
100㎡ ~ 130㎡	9,838	419	9,015	259	40	105
130㎡ ~ 165㎡	3,439	853	2,275	188	9	114
165㎡ ~ 230㎡	1,366	1,238	13	X	X	115
230㎡ 초과	1,420	1,343	X	X	X	77

출처 : 통계청「주택총조사」
주 : 1) 연면적은 주거에 이용되는 전용면적만 포함하며 아파트 등 공동주택은 전용면적을 기준으로 함
2) 개인정보 보호와 자료 노출 위험성을 최소하기 위하여 5 미만 자료는 x로 표기함

Source : Statistics Korea 「Housing Census」
Note : 1) The total floor space includes private residential areas only, apartments and regualr houses are by the private residential areas
2) The materials less than 5 are marked as X to protect personal information and minimize the number of possibilities of data exposure

5. 주택종류별 빈집 현황[1)]
Vacant Housing Units by Type of Housing[1)]

단위 : 호수 Unit : dwelling

	합 계 Total	단독주택 Detached housing	아파트 Apartment	연립주택 Town housing	다세대주택 Multi-unit housing	비거주용 건물내주택 Housing in non-residential buildings
2019	5,575	102	4,928	62	457	26
2020	5,626	326	4,739	66	467	28
2021	5,947	424	4,961	63	476	23
2022	6,556	484	5,511	62	470	29
2023	**6,838**	**524**	**5,717**	**94**	**474**	**29**

출처 : 통계청「주택총조사」
주 : 1) 빈집을 대상으로 집계

Source : Statistics Korea 「Housing Census」
Note : 1) Calculated based on vacant house

6. 건축허가[1)]

Building Construction Permits[1)]

단위 : 동수, ㎡

		합 계 Total							신 축 New building							증축, 개축, 이전, 대수선 Extension / Reconstruction			
			콘크리트 Concrete	철골 Steelframe	조적 Masonry	철골철근 Iron bar & Iron frame	나무 Wooden	기 타 Others		콘크리트 Concrete	철골 Steelframe	조적 Masonry	철골철근 Iron bar & Iron frame	나무 Wooden	기 타 Others		콘크리트 Concrete	철골 Steelframe	조적 Masonry
2019	동 수	164	128	17	14	5	-	-	74	60	12	-	2	-	-	24	16	3	3
	연면적	330,018	321,220	4,146	1,470	3,182	-	-	63,901	58,888	3,468	-	1,545	-	-	59,076	58,075	678	244
2020	동 수	229	185	22	16	3	3	-	73	66	5	-	1	1	-	60	37	13	8
	연면적	579,628	559,027	9,625	1,282	9,017	677	-	55,739	54,722	416	-	306	295	-	82,056	79,074	2,295	305
2021	동 수	149	121	11	12	3	2	-	64	59	3	-	-	2	-	24	16	4	3
	연면적	202,929	174,797	14,758	1,480	11,543	351	-	95,226	93,053	1,822	-	-	351	-	6,263	3,574	2,423	223
2022	동 수	130	92	7	30	1	-	-	37	34	2	-	1	-	-	35	17	3	15
	연면적	201,306	190,304	3,951	5,671	1,381	-	-	56,312	54,355	576	-	1,381	-	-	12,329	7,984	466	3,880
2023	**동 수**	**115**	**71**	**16**	**2**	**6**	**2**	**18**	**24**	**19**	**4**	**-**	**-**	**1**	**-**	**49**	**21**	**8**	**-**
	연면적	**67,712**	**56,370**	**7,998**	**1,395**	**622**	**263**	**1,064**	**24,203**	**22,208**	**1,732**	**-**	**-**	**263**	**-**	**27,325**	**21,035**	**5,188**	**-**
주거용 Dwellings	동 수	18	18	-	-	-	-	-	13	13	-	-	-	-	-	3	3	-	-
	연면적	20,323	20,272	21	-	30	-	-	18,199	18,199	-	-	-	-	-	1,186	1,165	21	-
상업용 Commercial	동 수	79	39	13	1	6	2	18	9	6	2	-	-	1	-	39	11	8	-
	연면적	21,767	13,931	5,423	494	592	263	1,064	4,734	3,901	571	-	-	263	-	9,364	3,869	4,394	-
농림수산업용 Agri, forestry & fishing	동 수	-	-	-	-	-	-	-	-	-	-	-	-	-	-	-	-	-	-
	연면적	-	-	-	-	-	-	-	-	-	-	-	-	-	-	-	-	-	-
공업용 Factory	동 수	-	-	-	-	-	-	-	-	-	-	-	-	-	-	-	-	-	-
	연면적	-	-	-	-	-	-	-	-	-	-	-	-	-	-	-	-	-	-
공공용 Public	동 수	1	1	-	-	-	-	-	-	-	-	-	-	-	-	-	-	-	-
	연면적	262	262	-	-	-	-	-	-	-	-	-	-	-	-	-	-	-	-
교육/사회용 Educational & Social	동 수	16	13	2	1	-	-	-	1	-	1	-	-	-	-	7	7	-	-
	연면적	24,286	21,795	1,589	902	-	-	-	196	-	196	-	-	-	-	16,775	16,001	774	-
기 타 Others	동 수	1	-	1	-	-	-	-	1	-	1	-	-	-	-	-	-	-	-
	연면적	1,074	109	965	-	-	-	-	1,074	109	965	-	-	-	-	-	-	-	-

자료 : 주택정책지원센터 「건축통계정보시스템」
주 : 1) 허가연면적은 허가동수 총 건물연면적임

Unit : number of buildings, ㎡

Source : Housing Policy Support Center 「Architecture Analysis Information System」
Note : 1) Permitted total floor areas equal to the permitted number of total building floor areas

6. 건축허가[1] (계속)
Building Construction Permits[1] (Continued)

단위 : 동수, ㎡ Unit : number of buildings, ㎡

		증축, 개축, 이전, 대수선 Extension / Reconstruction			용도변경 Change of use						
		철골철근 Iron bar & iron frame	나무 Wooden	기 타 Others		콘크리트 Concrete	철골 Steelframe	조적 Masonry	철골철근 Iron bar & iron frame	나무 Wooden	기 타 Others
2019	동 수	2	–	–	66	52	2	11	1	–	–
	연면적	79	–	–	207,041	204,257	–	1,226	1,558	–	–
2020	동 수	–	2	–	96	82	4	8	2	–	–
	연면적	–	382	–	441,833	425,231	6,914	977	8,711	–	–
2021	동 수	1	–	–	61	46	4	9	2	–	–
	연면적	43	–	–	101,440	78,171	10,513	1,256	11,499	–	–
2022	동 수	–	–	–	58	41	2	15	–	–	–
	연면적	–	–	–	132,665	127,965	2,909	1,791	–	–	–
2023	**동 수**	**2**	**1**	**17**	**42**	**31**	**4**	**2**	**4**	–	1
	연면적	**37**	**–**	**1,064**	**16,184**	**13,126**	**1,078**	**1,395**	**585**	–	–
주거용 Dwellings	동 수	–	–	–	2	2	–	–	–	–	–
	연면적	–	–	–	938	908	–	–	30	–	–
상업용 Commercial	동 수	2	1	17	31	22	3	1	4	–	1
	연면적	37	–	1,064	7,668	6,162	458	494	555	–	–
농림수산업용 Agri., forestry & fishing	동 수	–	–	–	–	–	–	–	–	–	–
	연면적	–	–	–	–	–	–	–	–	–	–
공업용 Factory	동 수	–	–	–	–	–	–	–	–	–	–
	연면적	–	–	–	–	–	–	–	–	–	–
공공용 Public	동 수	–	–	–	1	1	–	–	–	–	–
	연면적	–	–	–	262	262	–	–	–	–	–
교육/사회용 Educational & Social	동 수	–	–	–	8	6	1	1	–	–	–
	연면적	–	–	–	7,316	5,795	619	902	–	–	–
기 타 Others	동 수	–	–	–	–	–	–	–	–	–	–
	연면적	–	–	–	–	–	–	–	–	–	–

자료 : 주택정책지원센터 「건축통계정보시스템」 Source : Housing Policy Support Center 「Architecture Analysis Information System」
주 : 1) 허가연면적은 허가동수 총 건물연면적임 Note : 1) Permitted total floor areas equal to the permitted number of total building floor areas

7. 공동주택 건립[1)2)]
Construction of Apartment houses[1)2)]

단위 : 동수, 세대수 Unit : number of buildings, household

	동수 No. of buildings	세대수 No. of Households	전용면적별 세대수 Households by Size					
			40㎡ 미만 40㎡ under	40~60㎡ 미만 40㎡~60㎡ under	60~85㎡ 미만 60㎡~85㎡ under	85~102㎡ 미만 85㎡~102㎡ under	102~135㎡ 미만 102㎡~135㎡ under	135㎡ 초과 135㎡ over
2019	7	859	–	296	563	–	–	–
2020	20	1 921	–	726	1 172	23	–	–
2021	1	62	–	62	–	–	–	–
2022	1	62	–	62	–	–	–	–
2023	**10**	**1163**	**16**	**175**	**610**	**362**	**–**	**–**

	층별 동수 및 세대수 Households by floor number									
	5층 이하 5 floor and less		6 ~ 10 층 6 to 10 floors		11 ~ 15 층 11 to 15 floors		16 ~ 20 층 16 to 20 floors		21층 이상 21 floor or higher	
	동수 No. of buildings	세대수 No. of Household	동수 No. of buildings	세대수 No. of Household	동수 No. of buildings	세대수 No. of Household	동수 No. of buildings	세대수 No. of Household	동수 No. of buildings	세대수 No. of Household
2019	–	–	–	–	–	–	3	316	4	543
2020	–	–	–	–	–	–	3	316	17	1 605
2021	–	–	–	–	–	–	1	62	–	–
2022	–	–	–	–	–	–	1	62	–	–
2023	**–**	**–**	**–**	**–**	**1**	**266**	**–**	**–**	**9**	**897**

자료 : 공동주택과 Source : Public Housing Division
주 : 1) 당해년도(1월 1일 ~ 12월 31일) 사용승인(검사)기준 Note : 1) Based on usage approval (inspection) in the year concerned (from January 1 to December 31)
2) 분양가구수가 30가구 이상인 아파트 기준이며, 사용승인(검사)를 받은 아파트의 미분양 가구수도 포함 2) Based on the apartments with at least 30 households for lotting and unlotted households of apartments approved are included

8. 주택재개발 사업4)

Housing Redevelopment4)

단위 : 개수, 가구, ㎡

Unit : number, household, ㎡

	완 료 1) Completed				시 행 중 2)		Under construction		미 시 행3) Defer construction			
	구역수 An area	시 행 면 적 Enforcement area	정 비 건 축 물 (동) Service architecture	건 립 가 구 Building a household	구역수 An area	시 행 면 적 Enforcement area	정 비 건 축 물 (동) Service architecture	건 립 가 구 Building a household	구역수 An area	시 행 면 적 Enforcement area	정 비 건 축 물 (동) Service architecture	건 립 가 구 Building a household
2016	-	-	-	-	-	-	-	-	-	-	-	-
2017	1	23,710	10	326	-	-	-	-	-	-	-	-
2018	-	-	-	-	-	-	-	-	-	-	-	-
2019	-	-	-	-	-	-	-	-	-	-	-	-
2020	-	-	-	-	-	-	-	-	-	-	-	-
2021	-	-	-	-	1	13,436	109	199	-	-	-	-
2022	-	-	...	-	-	-	...	-	-	-	...	-
2023	**-**	**-**	**...**	**-**	**-**	**-**	**...**	**-**	**-**	**-**	**...**	**-**

자료 : 주거정비과

주 : 1) 완료 : 당해년도에 준공 인가된 구역
2) 시행중 : 당해년도에 사업시행인가 또는 관리처분 계획 인가된 구역
3) 미시행 : 당해년도에 정비구역으로 지정된 구역
4) 뉴타운사업의 주택재개발사업 실적은 제외된 수치임

Source : Housing Redevelopment Division

Note : 1) Completed : Finished areas in the proper year.
2) Under construction : Number of planned areas permitted in the proper year.
3) Defer construction : Areas designated as maintenance areas the present year
4) The results of the housing redevelopment business of the new town business are excluded

9. 주택가격지수[1)]
Housing Price Indices[1)]

기준 : 2021. 6.=100.0 Reference : 2021. 6.=100.0

	주택매매가격지수 Housing sales price index		주택전세가격지수 Housing Jeonse price index	
	종합 Total	아파트 Apartments	종합 Total	아파트 Apartments
2019	104.6	104.5	100.0	100.0
2020	109.5	109.9	103.4	103.9
2021	105.5	105.9	103.7	104.0
2022	93.8	92.2	93.7	92.4
2023	**90.6**	**88.9**	**87.1**	**85.5**

자료 : 한국부동산원 「전국주택가격동향조사」
주 : 1) 2021.6.=100.0, 매년 12월 가격지수

Sourse : Korea Real Estate Board
Note : 1) 2021.6.=100.0, Price value each year December

10. 토지거래 허가
Permits for Land Transactions

단위 : 건, 천㎡ Unit : case, 1,000 ㎡

	합 계 Total		허 가 Permit		불허가내용 Permits not granted					
					계 Sub-total		이용목적 Land use		기타 Others	
	건 수 Cases	면 적 Area	건 수 Cases	면 적 Area	건 수 Cases	면 적 Area	건 수 Cases	면 적 Area	건 수 Cases	면 적 Area
2015	–	–	–	–	–	–	–	–	–	–
2016	–	–	–	–	–	–	–	–	–	–
2017	–	–	–	–	–	–	–	–	–	–
2018	–	–	–	–	–	–	–	–	–	–
2019	–	–	–	–	–	–	–	–	–	–
2020	–	–	–	–	–	–	–	–	–	–
2021	–	–	–	–	–	–	–	–	–	–
2022	21	1	21	1	–	–	–	–	–	–
2023	**15**	**785**	**15**	**785**	–	–	–	–	–	–

자료 : 토지관리과 Source : Administration of Land Division

11. 토지거래 현황[1)]

Land Transactions[1)]

단위 : 필지, 천㎡

	합 계 Total		용도지역별										By Use	
			도시계획구역내 Within urban planning areas											
			주거지역 Residential		상업지역 Commercial		공업지역 Industrial		녹지지역 Green		개발제한구역 Development restriction		용도미지정구역 Use unspecified	
	필지수 Lot	면적 Area	필지수 Lot	면적 Area	필지수 Lot	면적 Area	필지수 Lot	면적 Area	필지수 Lot	면적 Area	필지수 Lot	면적 Area	필지수 Lot	면적 Area
2015	16,925	858	16,344	649	419	7	–	–	123	191	39	11	–	–
2016	17,567	1,341	16,971	1,199	414	8	–	–	72	10	110	124	–	–
2017	16,340	853	15,772	665	360	8	–	–	77	43	130	137	1	–
2018	14,643	827	13,883	620	566	126	–	–	127	30	67	52	–	–
2019	11,827	1,835	11,320	1,637	341	6	–	–	124	174	42	18	–	–
2020	17,223	982	16,470	844	631	9	–	–	95	109	26	19	1	–
2021	8,998	1,139	8,566	929	321	8	–	–	67	25	41	177	3	–
2022	3,576	385	3,352	371	187	3	–	–	24	7	13	4	–	–
2023	**4,673**	**251**	**4,394**	**184**	**149**	**2**	**–**	**–**	**119**	**62**	**11**	**3**	**–**	**–**

자료 : 한국부동산원 「부동산거래현황」
주 : 1) 부동산 거래건수에 포함되었던 신탁/신탁해지건수를 제외 작성함

Unit : lot, 1,000 ㎡

도시계획구역외 Outside urban planning areas		지목별 By purpose											
		전 Dry paddy-field		답 Rice paddy		대지 Building site		임야 Forest field		공장용지 Factory site		기타 Others	
필지수 Lot	면적 Area	필지수 Lot	면적 Area	필지수 Lot	면적 Area	필지수 Lot	면적 Area	필지수 Lot	면적 Area	필지수 Lot	면적 Area	필지수 Lot	면적 Area
–	–	32	4	10	–	16,626	645	211	206	–	–	46	3
–	–	109	45	14	–	17,000	866	257	415	–	–	187	14
–	–	81	6	14	–	15,927	661	272	179	4	–	42	6
–	–	19	3	8	1	14,251	568	306	111	1	0	58	143
–	–	45	4	43	4	11,500	1,624	180	191	4	–	55	11
–	–	46	6	14	1	16,687	811	182	142	7	–	287	22
–	–	42	4	17	2	8,707	707	171	418	8	1	53	8
–	–	22	1	5	–	3,377	195	105	174	6	–	61	16
–	**–**	**16**	**1**	**4**	**1**	**4,379**	**229**	**129**	**14**	**–**	**–**	**145**	**7**

Source : Korea Real Estate Board 「Current status of real-estate transactions」
Note : 1) Trust and termination of trust are not added to the number of real estate property trading

12. 지가변동률[1)]
Fluctuation Rate of Land Price[1)]

단위 : %　　Unit : %

	평균 Average	용도지역별 By use				이용상황별 By usage condition						
		주거 Residential	상업 Commercial	공업 Industrial	녹지 Green	전 Dry paddy-field	답 Rice paddy	대지 Buiding Land		임야 Forest field	공장 Factory site	기타 Other use
								주거용 Residential	상업용 Commercial			
2016	0.332	0.385	-	-	-	-	-	0.417	0.109	-	-	-
2017	4.35	4.774	2.016	-	1.518	1.773	-	4.351	3.357	1.037	-	-
2018	4.638	4.815	3.063	-	3.762	1.682	-	5.532	3.333	2.253	-	-
2019	4.361	4.585	3.768	-	2.365	2.134	-	3.876	4.198	3.578	-	-
2020	4.092	4.123	6.319	-	2.342	0.312	-	3.546	5.393	1.602	-	-
2021	4.234	4.451	4.531	-	1.816	2.02	-	4.075	4.859	1.957	-	-
2022	1.755	1.862	1.613	-	0.717	0.694	-	1.688	2.038	0.739	-	-
2023	**0.394**	**0.459**	**0.196**	**-**	**-0.147**	**-0.323**	**-**	**0.231**	**0.683**	**-0.055**	**-**	**-**

자료 : 한국부동산원 「전국지가변동률조사」
주 : 1) 지가변동률은 기준시점 가격수준을 100으로 보았을 때 해당시점 가격 수준의 변동률을 의미함

Source : Korea Real Estate Board 「Survey on Fluctuation Rate of Land Prices Nationwide」
Note : 1) Land price change is the change in price when the price of standard year is set at 100

13. 용도지역

Land by Use Zone

단위 : 명, ㎡

	용도지역 총 합 계 Grand total	주거지역 Residential Zone	전용주거지역 Exclusive residential	제1종전용 Class 1	제2종전용 Class 2	일반주거지역 General residential	제1종일반 Class 1	제2종일반 (7층이하) Class 2 (Less than the 7th floor)	제2종일반 Class 2	제3종일반 Class 3
2016	35,595,942	13,980,338	92,445	13,361	79,904	13,522,741	1,353,520	2,611,717	2,054,898	7,502,606
2017	35,595,942	13,980,338	92,455	13,361	79,094	13,522,741	1,351,891	2,611,717	2,056,527	7,502,606
2018	35,595,942	13,980,338	92,455	13,361	79,094	13,519,476	1,355,487	2,611,717	2,050,884	7,501,388
2019	35,595,942	13,978,881	92,455	13,361	79,094	13,518,019	1,355,487	2,611,717	2,050,884	7,499,931
2020	35,595,942	13,978,881	92,455	13,361	79,094	13,518,019	1,355,487	2,611,717	2,050,884	7,499,931
2021	35,595,942	13,965,787	92,455	13,361	79,094	13,502,793	1,355,487	2,563,941	2,062,341	7,521,024
2022	35,595,942	13,965,787	92,455	13,361	79,094	13,501,484	1,355,487	2,563,941	2,061,032	7,521,024
2023	**35,595,942**	**14,093,944**	**92,455**	**13,361**	**79,094**	**13,513,558**	**1,355,487**	**2,563,941**	**2,061,032**	**7,533,093**

자료 : 도시계획과

Unit : person, ㎡

	상업지역 Commercial		중심 Central	일반 General	근린 Neighborhood	유통 Distributional	공업지역 Industrial	전용 Exclusive	일반 General	준공업 Mixed	녹지지역 Green	보전 Conservation	생산 Production	자연 Natural	미지정 Use unspecified
준주거지역 Semi residential															
365,142	589,023	–	589,023	–	–	–	–	–	–	21,026,581	–	–	21,026,581	–
365,142	589,023	–	589,023	–	–	–	–	–	–	21,026,581	–	–	21,026,581	–
368,407	589,023	–	589,023	–	–	–	–	–	–	21,026,581	–	–	21,026,581	–
368,407	590,480	–	590,480	–	–	–	–	–	–	21,026,581	–	–	21,026,581	–
368,407	590,480	–	590,480	–	–	–	–	–	–	21,026,581	–	–	21,026,581	–
370,539	603,574	–	595,751	7,823	–	–	–	–	–	21,026,581	–	–	21,026,581	–
371,848	603,574	–	595,751	7,823	–	–	–	–	–	21,026,581	–	–	21,026,581	–
487,936	**475,417**	**–**	**467,594**	**7,823**	**–**	–	–	–	–	**21,026,581**	**–**	**–**	**21,026,581**	–

Source : Urban Planning Division

14. 용도지구

Land by Use District

단위 : 개소, ㎡

	합 계 Total		경관지구 Scenery									
					자연 Natural		수변 Riverside		시가지 Built-up		시계 City boundary	
	개소 Number	면적 Area	개소 Number	면적 Area	개소 Number	면적 Area	개소 Number	면적 Area	개소 Number	면적 Area	개소 Number	면적 Area
2020	–	–	–	–	–	–	–	–	–	–	–	–
2021	–	–	–	–	–	–	–	–	–	–	–	–
2022	–	–	–	–	–	–	–	–	–	–	–	–
2023	–	–	–	–	–	–	–	–	–	–	–	–

	방화지구 Fire prevention		방재지구 Disaster prevention		특정용도 제한지구 Limited use		보호지구					
							중요시설물보호시설 Major facility protection facilities					
									공용시설 보호지구 Public facilities		공항시설 보호지구 Airport facilities	
	개소 Number	면적 Area	개소 Number	면적 Area	개소 Number	면적 Area	개소 Number	면적 Area	개소 Number	면적 Area	개소 Number	면적 Area
2020	–	–	–	–	–	–	–	–	–	–	–	–
2021	–	–	–	–	–	–	–	–	–	–	–	–
2022	–	–	–	–	–	–	–	–	–	–	–	–
2023	–	–	–	–	–	–	–	–	–	–	–	–

자료 : 도시계획과
주 : 1) 여러 자치구에 걸쳐있는 미관지구의 경우 각각 1개소로 산정됨

Unit : number, ㎡

	미관지구[1] Landscape										고도지구 Height limit	
			중심지 Central		역사문화 Historical culture		일반미관 General		조망가로 View street			
	개소 Number	면적 Area	개소 Number	면적 Area	개소 Number	면적 Area	개소 Number	면적 Area	개소 Number	면적 Area	개소 Number	면적 Area
2020	–	–	–	–	–	–	–	–	–	–	–	–
2021	–	–	–	–	–	–	–	–	–	–	–	–
2022	–	–	–	–	–	–	–	–	–	–	–	–
2023	–	–	–	–	–	–	–	–	–	–	–	–

	Protection						취락지구 Settlement		개발진흥지구 Development Promotion		문화지구 Cultural	
	중요시설 보호지구 Major facilities		역사문화환경 보호지구 Historic and cultural environment		생태계 보호지구 Eco system protection							
	개소 Number	면적 Area	개소 Number	면적 Area	개소 Number	면적 Area	개소 Number	면적 Area	개소 Number	면적 Area	개소 Number	면적 Area
2020	–	–	–	–	–	–	–	–	–	–	–	–
2021	–	–	–	–	–	–	–	–	–	–	–	–
2022	–	–	–	–	–	–	–	–	–	–	–	–
2023	–	–	–	–	–	–	–	–	–	–	–	–

Source : Urban Planning Division
Note : 1) The Landscape district spread over various Autonomous Regions is counted as one for each region

15. 개발제한구역
Restricted Development Areas

단위 : 개, 가구수, 명 Unit : each, household, person

	현 황 Status			면 적 (㎢) Area								
	행정동수 No. of Administrative Dong	가 구 Households	인 구 Population		대 지 Building land	임 야 Forest field	전 Dry paddy	답 Rice paddy	잡종지 Miscellaneous site	과수원 Orchard	기 타 Others
2019	8	1,791	3,718	15.91	–	–	–	–	–	–	–
2020	8	1,791	3,718	15.91	…	…	…	…	…	…	…
2021	7	728	1,441	15.90	0.21	13.14	0.05	0.09	0.95	0	1.46
2022	8	408	757	15.90	0.21	13.14	0.05	0.09	0.95	0	1.46
2023	**8**	**386**	**687**	**15.89**	**0.20**	**13.14**	**0.05**	**0.08**	**0.95**	**0.01**	**1.46**

	건 축 물 (동수) Buildings									
		농림수산업용시설 Agriculture, forestry and fishing facilities	주택 및 근린생활시설 House & neighboring convenience facilities	주민공동이용시설 Common use facilities for residents	실외체육시설 Outdoor sports facilities	도시민의 여가활용시설 Citizen's Leisure facilities	국방군사에 관한 시설 National defense & military facilities	학교 및 전기공급시설 등 공익시설 Public beneficial facilities	기타[1] Others	
2019	438	2	422	3	3	–	2	6	414	
2020	432	2	409	3	4	2	4	8	407	
2021	418	4	68	3	12	298	5	28	407	
2022	447	2	410	3	12	5	5	10	407	
2023	**445**	**3**	**407**	**3**	**12**	**5**	**5**	**10**	**404**	

자료 : 공원녹지정책과
주 : 1) 무허가건물 포함

Source : Parks and Landscape Division
Note : 1) Including unauthorized buildings

16. 공원[1)]
Parks[1)]

단위 : 개소, 천㎡ Unit : number, 1,000 ㎡

	총 계 Grand total		자연공원 (국립) National Park		도 시 공 원													
					소계 Sub total		도시자연공원구역 Urban natural park areas		도시계획시설(공원)									
									근린공원 Neighborhood Park		어린이공원 Children's Park		소공원 Small Park		묘지공원 Graveyard Park	
	개소 Number	면적 Area	개소 Number	면적 Area	개소 Number	면적 Area	개소 Number	면적 Area	개소 Number	면적 Area	개소 Number	면적 Area	개소 Number	면적 Area	개소 Number	면적 Area
2019	181	14,344	–	–	128	13,848	2	12,799	25	1,536	92	168	3	4	–	–
2020	188	14,742	–	–	136	14,407	2	12,799	25	1,536	93	171	6	8	–	–
2021	190	14,742	–	–	138	14,407	4	12,799	25	1,238	92	163	9	17	–	–
2022	187	14,742	–	–	138	14,408	4	12,799	25	1,238	92	163	9	17	–	–
2023	**186**	**14,742**	**–**	**–**	**138**	**14,408**	**4**	**12,799**	**25**	**1,238**	**92**	**163**	**9**	**17**	**–**	**–**

	Urban parks													
	Urban planning facilities(park)												기타 공원[2)] Other Parks	
	문화공원 Cultural Park		체육공원 Sports Park		역사공원 Historic Park		수변공원 Water side Park		생태공원 Ecology Park		가로공원 Tree-lined Park			
	개소 Number	면적 Area	개소 Number	면적 Area	개소 Number	면적 Area	개소 Number	면적 Area	개소 Number	면적 Area	개소 Number	면적 Area	개소 Number	면적 Area
2019	5	49	1	67	–	–	–	–	–	–	–	–	53	496
2020	6	89	1	67	–	–	–	–	–	–	–	–	52	335
2021	6	89	2	102	–	–	–	–	–	–	–	–	52	335
2022	6	89	2	102	–	–	–	–	–	–	–	–	49	334
2023	**6**	**89**	**2**	**102**	**–**	**–**	**–**	**–**	**–**	**–**	**–**	**–**	**48**	**334**

자료 : 공원녹지정책과
주 : 1) 조성기준이며, 공원수의( )내는 타구역에 포함된 숫자임
2) 유원지, 한강시민공원, 마을마당 포함

Source : Parks & Landscape Planning Division
Note : 1) Is a construction criterion and ( ) in the number of parks is included in other areas
2) Including amusement parks, Han River Park, and neighborhood park

17. 하천부지점용[1)]
Use of River Sites[1)]

단위 : 건, ㎡, 천원 Unit : case, ㎡, 1000 won

	건 수 Number of cases	면 적 Area	사용료 징수 Collection of use fees	
			부 과 Imposition	징 수 Collection
2019	35	5,481	50,424	50,104
2020	41	19,610	60,732	60,132
2021	50	3,750	144,376	144,376
2022	40	20,163	329,419	329,286
2023	**30**	**1,920**	**113,363**	**113,363**

자료 : 하천관리과

주 : 1) 하천법에 따라 하천구역내 하천점용 허가를 받고 하천사용료를 부과한 사항의 통계로 하천법 제33조 (하천의 점용허가 등) 하천법 제37조 (점용료 등의 징수 및 감면)에 따라 작성됨

Source : Stream Management Division

Note : 1) Statistics of items for which river occupation permission is obtained within a river area and river use fee is imposed under the River Act, which is written under Articles 33(river occupation permission, etc.) and 37 (collection and exemption of occupation fee) of the River Act.

18. 도로
Roads

단위 : m, ㎡ Unit : m, ㎡

	합 계 Grand Total						고속도로 Highway	
	계 Total		포장 Paved		미포장 Unpaved		포장 Paved	
	연 장 Length	면적 Area	연 장 Length	면적 Area	연 장 Length	면적 Area	연 장 Length	면적 Area
2019	296,067	3,833,496	296,067	3,833,496	–	–	3,600	137,250
2020	296,279	3,841,026	296,279	3,841,026	–	–	3,600	137,250
2021	292,679	3,703,776	292,679	3,703,776	–	–	3,600	137,250
2022	292,679	3,703,776	292,679	3,703,776	–	–	3,600	137,250
2023	**292,655**	**3,707,296**	**292,655**	**3,707,296**	**–**	**–**	**–**	**–**

	일 반 국 도 General national roads						특별시도 Special city road					
	계 Total		포장 Paved		미포장 Unpaved		계 Total		포장 Paved		미포장 Unpaved	
	연 장 Length	면적 Area	연 장 Length	면적 Area	연 장 Length	면적 Area	연 장 Length	면적 Area	연 장 Length	면적 Area	연 장 Length	면적 Area
2019	–	–	–	–	–	–	292,467	3,696,246	292,467	3,696,246	–	–
2020	–	–	–	–	–	–	292,679	3,703,776	292,679	3,703,776	–	–
2021	–	–	–	–	–	–	289,079	3,566,526	289,079	3,566,526	–	–
2022	–	–	–	–	–	–	289,079	3,566,526	289,079	3,566,526	–	–
2023	**6,300**	**220,500**	**6,300**	**220,500**	**–**	**–**	**286,555**	**3,486,796**	**286,555**	**3,486,796**	**–**	**–**

자료 : 도로계획과 Source : Road Planning Division

18-1. 폭원별 도로 현황
Roads by Size

단위 : m　　Unit : m

	도 로 (폭원별) Roads(by Size)					광 장(개소) Squares (Number)
	합 계 Total	광 로 (40m이상) Avenues	대 로 (25~40m미만) Streets	중 로 (12~25m미만) Roads	소 로 (12m미만) Paths	
2016	291,817	-	51,338	54,808	185,671	-
2017	295,417	-	54,938	54,808	185,671	-
2018	296,067	-	54,938	54,998	186,131	-
2019	296,067	-	54,938	54,998	186,131	-
2020	296,279	-	55,479	54,457	186,343	-
2021	292,679	-	51,879	54,457	186,343	-
2022	292,679	-	51,879	54,457	186,343	-
2023	**292,855**	**-**	**51,879**	**54,457**	**186,519**	**-**

자료 : 도로계획과　　Source : Road Planning Division

19. 도로시설물[1)]
Road Facilities[1)]

단위 : 개소, m, ㎡　　Unit : number, m, ㎡

	고 가 도 로 Elevated road			입 체 교 차 Grade separated crossing			터 널 Tunnels			지 하 차 도 Underground roadway			지 하 보 도 Pedestrian underpass		
	개 소 Number	연 장 Length	면 적 Area	개 소 Number	연 장 Length	면 적 Area	개 소 Number	연 장 Length	면 적 Area	개 소 Number	연 장 Length	면 적 Area	개 소 Number	연 장 Length	면 적 Area
2019	1	122	2,318	-	-	-	1	45	540	3	512	4,766	6	222	3,797
2020	1	122	2,318	-	-	-	1	45	540	3	512	4,766	6	222	3,797
2021	1	122	2,318	-	-	-	1	45	540	3	535	4,904	6	222	3,797
2022	1	122	2,318	-	-	-	1	45	540	3	535	4,904	6	221	3,797
2023	**1**	**122**	**2,318**	**-**	**-**	**-**	**1**	**45**	**540**	**3**	**535**	**4,904**	**6**	**221**	**3,797**

	보 도 육 교 Pedestrian overpass			복개구조물 Covered structure			공 동 구 Utility-pipe conduit			언 더 패 스 Underpass			가로등 Street lamps
	개 소 Number	연 장 Length	면 적 Area	개 소 Number	연 장 Length	면 적 Area	개 소 Number	연 장 Length	면 적 Area	개 소 Number	연 장 Length	면 적 Area	개 소 Number
2019	7	638	3,274	3	2,264	11,712	-	-	-	-	-	-	9,510
2020	7	638	3,274	3	2,264	11,712	-	-	-	-	-	-	9,443
2021	7	638	3,488	3	2,264	11,712	-	-	-	-	-	-	9,573
2022	6	619	3,342	3	2,264	11,712	-	-	-	-	-	-	9,573
2023	**6**	**619**	**3,342**	**3**	**2,264**	**11,712**	**-**	**-**	**-**	**-**	**-**	**-**	**9,510**

자료 : 도로시설과　　Source : Road Facilities Division
주 : 1) 기관(지역)별 관리주체 기준　　Note : 1) Criteria for management subject by institution (region)

20. 교량[1)]
Bridges[1)]

단위 : 개소, m　　Unit : number, m

	합 계 Total		고속국도 Expressway		일반국도 Highway		특별·광역시도 Special/metropolitan city road	
	개 소 Place	연 장 Length	개 소 Place	연 장 Length	개 소 Place	연 장 Length	개 소 Place	연 장 Length
2019	33	3,749.0	2	564	–	–	19	2,256
2020	37	5,331.0	2	564	–	–	24	3,883
2021	31	3,693.0	2	564	–	–	19	2,303
2022	30	3,655.0	2	564	–	–	19	2,303
2023	**28**	**3,587.0**	2	564	–	–	21	2,380

	지방도 Provincial road		시군구도 Si/Gun/Gu road		국가지원지방도 Govt-funded provincial road	
	개 소 Place	연 장 Length	개 소 Place	연 장 Length	개 소 Place	연 장 Length
2019	–	–	12	929.0	–	–
2020	–	–	11	884.0	–	–
2021	–	–	10	826.0	–	–
2022	–	–	9	788.0	–	–
2023	–	–	**5**	**643.0**	–	–

자료 : 국토교통부 「도로교량 및 터널현황」　　Source : Ministry of Land Infrastructure and Transport

2024
노원 통계연보

Ⅸ. 교통 · 관광

TRANSPORTATION · TOURISM

01 자동차등록
Registered Motor Vehicles

02 업종별 운수업체
Transportation Companies by Business Type

03 자전거도로 현황
Bicycle Paths

04 주차장
Parking Lot

05 관광사업체 등록
Registered Tour Service Establishments

06 관광호텔 등록현황
Registered Tourist Hotels

07 우편시설
Postal Service Facilities

08 우편물 취급
Handling of Postal Matters

09 우편요금 수입
Receipts from Postal Charges

1. 자동차등록

Registered Motor Vehicles

단위 : 대

	합 계[1]				승 용 차				승 합 차			
	Total	관 용 Government	자가용 Private	영업용 Commercial	Car	관 용 Government	자가용 Private	영업용 Commercial	Van	관 용 Government	자가용 Private	영업용 Commercial
2019	152,071	319	142,351	9,401	133,071	86	126,840	6,145	5,429	50	4,456	923
2020	152,729	325	143,093	9,311	134,343	93	128,202	6,048	5,094	53	4,145	896
2021	152,285	317	143,011	8,957	134,415	87	128,613	5,715	4,833	52	3,919	862
2022	152,529	325	143,452	8,752	134,956	87	129,347	5,522	4,596	52	3,708	836
2023	**152,510**	**325**	**143,458**	**8,727**	**135,346**	**83**	**129,767**	**5,496**	**4,309**	**56**	**3,438**	**815**
1월	152,661	324	143,611	8,726	135,096	86	129,513	5,497	4,583	52	3,695	836
2월	152,563	323	143,522	8,718	135,031	84	129,453	5,494	4,572	52	3,685	835
3월	152,633	324	143,548	8,761	135,126	84	129,504	5,538	4,534	52	3,646	836
4월	152,595	323	143,520	8,752	135,141	84	129,535	5,522	4,491	52	3,604	835
5월	152,503	319	143,466	8,718	135,106	83	129,516	5,507	4,468	52	3,584	832
6월	152,329	318	143,288	8,723	134,942	83	129,347	5,512	4,456	52	3,578	826
7월	152,465	318	143,420	8,727	135,113	83	129,528	5,502	4,422	52	3,543	827
8월	152,478	318	143,413	8,747	135,210	83	129,600	5,527	4,387	52	3,513	822
9월	152,633	321	143,565	8,747	135,392	83	129,781	5,528	4,363	52	3,493	818
10월	152,580	324	143,520	8,736	135,369	83	129,771	5,515	4,339	52	3,469	818
11월	152,647	325	143,596	8,726	135,426	83	129,843	5,500	4,335	53	3,466	816
12월	152,510	325	143,458	8,727	135,346	83	129,767	5,496	4,309	56	3,438	815

자료 : 국토교통부 「자동차등록현황보고」, 교통정보과
주 : 1) 이륜자동차 미포함

Unit : each

화 물 차				특 수 차				이 륜 차		
Trucks	관 용 Government	자가용 Private	영업용 Commercial	Special cars	관 용 Government	자가용 Private	영업용 Commercial	Motorcycle	관 용 Government	자가용 Private
13,224	173	10,982	2,069	347	10	73	264	14,905	48	14,857
12,914	170	10,633	2,111	378	9	113	256	15,139	60	15,079
12,600	169	10,314	2,117	437	9	165	263	15,206	85	15,121
12,492	176	10,179	2,137	485	10	218	257	15,261	106	15,155
12,332	**174**	**10,000**	**2,158**	**523**	**12**	**253**	**258**	**15,120**	**114**	**15,006**
12,498	175	10,186	2,137	484	11	217	256	15,212	106	15,106
12,474	176	10,165	2,133	486	11	219	256	15,195	106	15,089
12,485	176	10,173	2,136	488	12	225	251	15,177	106	15,071
12,473	175	10,155	2,143	490	12	226	252	15,164	106	15,058
12,442	174	10,137	2,131	487	10	229	248	15,135	105	15,030
12,434	173	10,127	2,134	497	10	236	251	15,128	105	15,023
12,427	173	10,110	2,144	503	10	239	254	15,043	116	14,927
12,380	173	10,064	2,143	501	10	236	255	15,065	115	14,950
12,373	175	10,054	2,144	505	11	237	257	15,130	115	15,015
12,365	177	10,042	2,146	507	12	238	257	15,170	115	15,055
12,365	177	10,037	2,151	521	12	250	259	15,148	114	15,034
12,332	174	10,000	2,158	523	12	253	258	15,120	114	15,006

Source : Ministry of Land, Infrastructure and Transport 「Total Registered Moter Vehicles」, Traffic Information Division
Note : 1) Excluding motorcycle

2. 업종별 운수업체

Transportation Companies by Business Type

단위 : 업체수, 대

Unit : place, each

	계 Total		시외버스[1] Inter-city buses		시내버스 Intra-city buses		택시(업체) Taxi (company)		개인택시 Private taxi		전세버스 Chartered buses		일반화물[2] General cargo		개인화물[3] Personal cargo		특수여객 Funeral buses		
	업체수 No. of establishment	대수 No. of car	업체수 No. of establishment	대수 No. of car	업체수 No. of establishment	대수 No. of car	업체수 No. of establishment	대수 No. of car	업체수 No. of establishment	대수 No. of car	업체수 No. of establishment	대수 No. of car	업체수 No. of establishment	대수 No. of car	업체수 No. of establishment	대수 No. of car	업체수 No. of establishment	대수 No. of car	
2019	60,389	140,323	-	-	65	7,399	254	22,603	49,179	49,179	96	3,139	1,061	24,590	9,457	9,431	144	578	2019
2020	88,993	141,901	-	-	65	7,393	254	22,603	49,138	49,138	108	2,928	1,043	23,960	38,274	38,274	111	533	2020
2021	88,411	144,140	-	-	65	7,393	254	22,603	49,120	49,120	103	2,363	1,467	24,838	37,299	37,301	103	522	2021
2022	91,605	148,818	-	-	65	7,389	254	22,603	49,098	49,098	95	2,337	1,673	26,536	40,317	40,317	103	538	2022
2023	**...**	**...**	**-**	**-**	**65**	**7,384**	**254**	**22,603**	**49,060**	**49,060**	**91**	**2,373**	**...**	**...**	**...**	**...**	**92**	**519**	**2023**
종로구	...	...	-	-	...	...	-	-	231	231	...	...	...	...	...	...	-	-	Jongno-gu
중 구	...	...	-	-	...	...	-	-	215	215	...	...	...	...	...	...	8	157	Jung-gu
용산구	...	...	-	-	...	...	-	-	388	388	...	...	...	...	...	...	2	6	Yongsan-gu
성동구	...	...	-	-	...	...	6	710	1,151	1,151	...	...	...	...	...	...	3	6	Seongdong-gu
광진구	...	...	-	-	...	...	5	401	1,149	1,149	...	...	...	...	...	...	3	19	Gwangjin-gu
동대문구	...	...	-	-	...	...	7	557	1,593	1,593	...	...	...	...	...	...	5	32	Dongdaemun-gu
중랑구	...	...	-	-	...	...	19	1,676	3,872	3,872	...	...	...	...	...	...	10	31	Jungnang-gu
성북구	...	...	-	-	...	...	3	305	1,796	1,796	...	...	...	...	...	...	-	-	Seongbuk-gu
강북구	...	...	-	-	...	...	7	656	1,668	1,668	...	...	...	...	...	...	4	16	Gangbuk-gu
도봉구	...	...	-	-	...	...	21	1,919	2,953	2,953	...	...	...	...	...	...	2	4	Dobong-gu
노원구	**...**	**...**	**-**	**-**	**...**	**...**	**18**	**1,498**	**4,281**	**4,281**	**...**	**...**	**...**	**...**	**...**	**...**	**2**	**14**	**Nowon-gu**
은평구	...	...	-	-	...	...	14	1,206	3,211	3,211	...	...	...	...	...	...	3	4	Eunpyeong-gu
서대문구	...	...	-	-	...	...	8	624	1,761	1,761	...	...	...	...	...	...	1	3	Seodaemun-gu
마포구	...	...	-	-	...	...	6	582	1,188	1,188	...	...	...	...	...	...	2	20	Mapo-gu
양천구	...	...	-	-	...	...	18	1,772	2,727	2,727	...	...	...	...	...	...	4	18	Yangcheon-gu
강서구	...	...	-	-	...	...	33	3,033	3,923	3,923	...	...	...	...	...	...	2	20	Gangseo-gu
구로구	...	...	-	-	...	...	10	910	2,929	2,929	...	...	...	...	...	...	6	18	Guro-gu
금천구	...	...	-	-	...	...	14	1,148	1,102	1,102	...	...	...	...	...	...	3	12	Geumcheon-gu
영등포구	...	...	-	-	...	...	9	868	1,337	1,337	...	...	...	...	...	...	11	40	Yeongdeungpo-gu
동작구	...	...	-	-	...	...	1	100	987	987	...	...	...	...	...	...	2	7	Dongjak-gu
관악구	...	...	-	-	...	...	6	581	2,064	2,064	...	...	...	...	...	...	-	-	Gwanak-gu
서초구	...	...	-	-	...	...	5	386	358	358	...	...	...	...	...	...	5	16	Seocho-gu
강남구	...	...	-	-	...	...	7	610	1,932	1,932	...	...	...	...	...	...	6	56	Gangnam-gu
송파구	...	...	-	-	...	...	20	1,695	2,786	2,786	...	...	...	...	...	...	3	4	Songpa-gu
강동구	...	...	-	-	...	...	17	1,366	3,458	3,458	...	...	...	...	...	...	5	16	Gangdong-gu

자료 : 택시물류과, 버스정책과

주 : 1) 시외버스는 도단위 시도에서 관리됨
2) 일반화물은 2대 이상 보유업체 기준임
3) 법률 개정으로 개별화물, 용달화물 구분이 없어지고 개인화물 사업자(차량대수 1대 기준)으로 통합관리

Source : Taxi and Logistics Division, Bus Policy Division

Note : 1) Intercity buses are managed on an urban or provincial basis
2) General cargo is based on companies holding 2 or more vehicles
3) Due to the amendment of the law, there is no distinction between individual cargo and delivery cargo, and integrated management as Personal cargo operator(based on the number of vehicles per vehicle)

3. 자전거도로 현황
Bicycle Paths

단위 : 개수, km　　Unit : number, km

	계		자전거전용도로 Exclusive bicycle path		자전거,보행자겸용도로 Bicycle & pedestrian path		자전거전용차로 Exclusive bicycle lane		자전거우선도로 Bicycle priority pathe	
	노선수 No.of paths	길이 Length	노선수 No.of paths	길이 Length	노선수 No.of paths	길이 Length	노선수 No.of paths	길이 Length	노선수 No.of paths	길이 Length
2019	25	28.3	1	0.9	17	19.9	7	7.5	-	-
2020	40	42.9	2	1.6	27	28.3	11	13.0	-	-
2021	44	43.7	6	2.6	27	27.9	11	13.2	-	-
2022	44	43.7	5	2.3	28	28.2	11	13.2	-	-
2023	**45**	**44**	**5**	**2.3**	**29**	**28.5**	**11**	**13.2**	-	-

자료 : 자전거정책과
주 : 자전거도로는 편도기준(양방향인 경우 각각 인정)

Source : Bicycle Policy Division
Note : Bicycle Path based on one-way(For two-way path, count as two)

4. 주차장

Parking Lot

단위 : 개소, 면

Unit : number, plane

	합 계 Total		노 상[1] Street parking				노 외 Non-Street parking						건축물 부설 Attached to buildings		
			시 영 Municipal (operations by city)		구 영 Municipal (operations by gu)		시 영 Municipal (operations by city)		구 영 Municipal (operations by gu)		민 영 Private				
	개 소 Number	면 수 Space	개 소 Number	면 수 Space	개 소 Number	면 수 Space	개 소 Number	면 수 Space	개 소 Number	면 수 Space	개 소 Number	면 수 Space	개 소 Number	면 수 Space	
2019	6,855	176,629	2	111	141	2,175	4	403	40	1,297	16	575	6,652	172,068	2019
2020	6,780	183,172	1	23	140	2,165	3	273	44	1,100	17	583	6,575	179,028	2020
2021	6,807	183,901	1	23	143	2,106	3	263	47	1,701	17	583	6,596	179,225	2021
2022	6,024	178,194	1	23	137	1,978	2	95	38	1,566	12	397	5,834	174,135	2022
2023	**6,101**	**178,931**	**1**	**22**	**141**	**1,907**	**2**	**100**	**51**	**1,737**	**12**	**397**	**5,894**	**174,768**	**2023**
월계1동 Wolgye 1-dong	583	9,086	-	-	10	150	2	100	1	29	3	147	567	8,660	월계1동 Wolgye 1-dong
월계2동 Wolgye 2-dong	156	9,154	-	-	1	10	-	-	-	-	-	-	155	9,144	월계2동 Wolgye 2-dong
월계3동 Wolgye 3-dong	61	10,615	-	-	1	4	-	-	1	30	1	80	58	10,501	월계3동 Wolgye 3-dong
공릉2동 Gongneung 2-dong	639	18,016	-	-	14	129	-	-	2	33	-	-	623	17,854	공릉2동 Gongneung 2-dong
하계1동 Hagye 1-dong	309	12,042	-	-	8	108	-	-	9	342	-	-	292	11,592	하계1동 Hagye 1-dong
하계2동 Hagye 2-dong	18	5,558	-	-	-	-	-	-	-	-	-	-	18	5,558	하계2동 Hagye 2-dong
중계본동 Junggye-bondong	286	9,138	-	-	7	129	-	-	1	4	-	-	278	9,005	중계본동 Junggye-bondong
중계1동 Junggye 1-dong	72	9,947	-	-	2	67	-	-	3	85	-	-	67	9,795	중계1동 Junggye 1-dong
중계4동 Junggye 4-dong	156	7,227	-	-	2	16	-	-	2	50	-	-	152	7,161	중계4동 Junggye 4-dong
상계1동 Sanggye 1-dong	629	14,342	-	-	14	315	-	-	4	88	3	89	608	13,850	상계1동 Sanggye 1-dong
상계2동 Sanggye 2-dong	436	8,366	-	-	9	156	-	-	6	141	1	27	420	8,042	상계2동 Sanggye 2-dong
상계5동 Sanggye 5-dong	648	5,003	-	-	12	144	-	-	5	94	-	-	631	4,765	상계5동 Sanggye 5-dong
상계8동 Sanggye 8-dong	29	5,131	-	-	2	26	-	-	1	30	-	-	26	5,075	상계8동 Sanggye 8-dong
상계9동 Sanggye 9-dong	36	5,928	-	-	2	23	-	-	2	22	-	-	32	5,883	상계9동 Sanggye 9-dong
상계10동 Sanggye 10-dong	29	6,925	-	-	2	23	-	-	-	-	-	-	27	6,902	상계10동 Sanggye 10-dong
상계3.4동 Sanggye 3.4-dong	571	7,714	1	22	8	70	-	-	4	167	2	36	556	7,419	상계3.4동 Sanggye 3.4-dong
상계6.7동 Sanggye 6.7-dong	159	11,992	-	-	9	176	-	-	3	312	-	-	147	11,504	상계6.7동 Sanggye 6.7-dong
중계2.3동 Junggye 2.3-dong	40	8,649	-	-	-	-	-	-	2	241	-	-	38	8,408	중계2.3동 Junggye 2.3-dong
공릉1동 Gongneung 1-dong	1,244	14,098	-	-	38	361	-	-	5	69	2	18	1,199	13,650	공릉1동 Gongneung 1-dong

자료 : 주차계획과
주 : 1) 노상주차장에 거주자우선 주차장 포함

Source : Parking Planning Division
Note : 1) Resident priority parking lots have been included in on street parking lots

5. 관광사업체 등록
Registered Tour Service Establishments

단위 : 개소 / Unit : case, person

	여행업 Travel agencies			관광숙박업 Tourist accommodation				관광객이용시설업 Tourist entertainment facilities		
	종합[1] General	국내외[2] Overseas and Domestic	국내 Domestic	호텔업 Tourist hotels: 가족호텔업 Family hotel	관광호텔업 Tourist hotel	기타호텔업 Other hotel	휴양콘도미니엄업 Condo-minium	전문휴양업 Specialized recreation facilities	종합휴양업 General recreation facilities	야영장업(일반,자동차) Camping grounds
2020	13	35	25	–	1	–	–	–	–	1
2021	16	39	25	–	1	–	–	–	–	1
2022	19	40	14	–	1	–	–	–	–	1
2023	**19**	**40**	**14**	**–**	**1**	**–**	**–**	**–**	**–**	**1**

	관광객이용시설업(계속) Tourist entertainment facilities			한옥체험업 Hanok (Korean traditional house) experience	국제회의업 International Convention Services		카지노업 Casino	유원시설업 Amusement Parks		
	관광유람선업 Cruise ships	관광공연장업 Tourist performance theaters	외국인전용관광도시민박업 Guest house for foreign tourists		시설업 Conference facility business	기획업 Professional convention organizer		종합유원시설업 Recreat-ional Complex Facilities	일반유원시설업 General Recreat-ional Facilities	기타유원시설업 Other amusement facilities
2020	–	–	4	–	–	3	–	–	–	15
2021	–	–	3	–	–	2	–	–	1	12
2022	–	–	3	–	–	2	–	–	1	14
2023	**–**	**–**	**3**	**–**	**–**	**2**	**–**	**–**	**1**	**14**

	관광편의시설업 Tourist convenience facilities									
	관광유흥음식점업 Tourist amusement restaurants	관광극장유흥업 Tourist theaters	외국인전용유흥음식점업 Amusement restaurants exclusive for foreigners	관광식당업 Tourist restaurants	관광순환버스업 City tour operators	관광사진업 Tourist photo	관광펜션업 Pensions	관광궤도업 Ropeways	관광면세업 Duty Free Trading	관광지원서비스업 Tourism Support Services
2020	1	–	–	7	–	1	–	–	–	–
2021	–	–	–	–	–	1	–	–	–	–
2022	–	1	–	6	–	1	–	–	–	–
2023	**–**	**1**	**–**	**6**	**–**	**1**	**–**	**–**	**–**	**–**

자료 : 관광산업과
주 : 1) 2021년 관광진흥법 시행령 개정, 명칭 변경 및 통폐합(일반여행업→종합여행업, 국외여행업→국내외여행업)
2) 2023년 종합여행업이 국내외여행업과 통합됨
3) 기타호텔업에는 수상관광호텔업, 한국전통호텔업, 호스텔업이 포함
4) 관광객이용시설업의 한옥체험업은 관광진흥법 시행령 개정(2019. 9. 26.) 에 의해 2020년 기준 조사부터 관광편의시설업에서 관광객이용시설업으로 이동하였음

Source : Tourism Industry Division
Note : 1) Amendment, name change and consolidation of the Enforcement Decree of the Tourism Promotion Act from 2021
2) A 'mixed' travel agency is integrated into 'overseas and domestic' travel agency from 2023
3) 'Other hotels' include sea-borne tourist hotels, traditional korean hotels, hostels.
4) Since 2020, the survey has covered the 'Hanok experience' business under 'Tourist entertainment facilities' in accordance with the 2019 revision of the Tourism Promotion Act.

6. 관광호텔 등록현황
Registered Tourist Hotels

단위 : 개, % / Unit : number, %

	합계 Total		5성급 5-star hotel		4성급 4-star hotel		3성급 3-star hotel		2성급 2-star hotel		1성급 1-star hotel		등급미정 Undecided class		가족호텔 Family hotel	
	호텔수 Number	객실수 Rooms	호텔수 Number	객실수 Rooms	호텔수 Number	객실수 Rooms	호텔수 Number	객실수 Rooms	호텔수 Number	객실수 Rooms	호텔수 Number	객실수 Rooms	호텔수 Number	객실수 Rooms	호텔수 Number	객실수 Rooms
2020	1	93	–	–	–	–	–	–	1	93	–	–	–	–	–	–
2021	1	93	–	–	–	–	–	–	1	93	–	–	–	–	–	–
2022	1	93	–	–	–	–	–	–	1	93	–	–	–	–	–	–
2023	**1**	**93**	**–**	**–**	**–**	**–**	**–**	**–**	**–**	**–**	**–**	**–**	**1**	**93**	**–**	**–**

	호스텔 Hostel		소형호텔[1] Small hotel		객실이용률[2] (%) Room occupancy rate (%)									수입실적[2](백만원) Revenue		
	호텔수 Number	객실수 Rooms	호텔수 Number	객실수 Rooms	5성급	4성급	3성급	2성급	1성급	등급미정 Undecided class	가족호텔 Family hotel	호스텔 Hostel	소형호텔 Small hotel	합계 Total	객실 Rooms	부대시설 Additional facility
2020	–	–	–	–	–	–	–	–	–	–	–	–	–	–	–	–
2021	–	–	–	–	–	–	–	66.5%	–	–	–	–	–	950	950	–
2022	–	–	–	–	–	–	–	76.3%	–	–	–	–	–	1,364	1,364	–
2023	–	–	–	–	…	…	…	**…**	…	…	…	…	…	**…**	**…**	…

자료 : 관광정책과, 한국관광호텔업협회 「호텔업운영현황」
주 : 1) 호텔등급별에 소형호텔 항목 추가(2017년부터)
2) 전실이용률 및 수입실적은 한국관광호텔업협회 「관광호텔운영실적」으로 제출된 업체를 기준으로 함

Source : Tourism Industry Division, Korea Tourism Hospitality Association
Note : 1) Addition of Small hostels in the Hotel Classification(from 2017)
2) The room occupancy rate and actual income are based on businesses found in Tourist Hotel Operation Results submitted to the Korea Hotel Association

7. 우편시설[1)]
Postal Service Facilities[1)]

단위 : 개소, 명, 개(대) Unit : number, person, each

	우체국수 Number of post office					직원수[2)] No. of staffs			집배원수 No. of postman		
	계 Total	총괄국 Regional center	관내우체국 Guide Post office	출장소 Agency	우편취급국 Postal agency	계 Total	남 Male	여 Female	계 Total	남 Male	여 Female
2019	24	1	10	2	11	302	202	100	117	115	2
2020	24	1	10	1	12	289	194	95	111	110	1
2021	24	1	10	1	12	288	193	95	108	107	1
2022	24	1	10	1	12	286	196	90	113	112	1
2023	**24**	**1**	**10**	**1**	**12**	**288**	**195**	**93**	**112**	**111**	**1**

	우체통 Post box			사서함 시설수	수송장비 Delivery equipment		우표류 판매소
	계 Total	갑 Standing	을 Hanging	PO box	자동차 Moter vehicle	이륜차 Motor cycle	Stamp sale agency
2019	46	46	-	11	25	103	10
2020	34	34	-	9	28	96	10
2021	34	34	-	6	26	96	10
2022	34	34	-	9	31	94	8
2023	**32**	**32**	**-**	**8**	**32**	**91**	**8**

자료 : 서울지방우정청
주: 1) 우편시설은 관내 소재지 기준임.
2) 우편취급국 인편 제외

Source : Korea Post(Seoul Province)
Note : 1) Post facilities are based on locations within the jurisdiction
2) The number of persons in post agency is excluded

8. 우편물 취급
Handling of Postal Matters

단위 : 천통 Unit : 1,000 letters

	국내 Domestic								국제 International							
	계 Total		일반 Ordinary mail		특수[1)] Special mail		소포 Parcel		계 Total		일반 Ordinary mail		특수[2)] Special mail		소포 Parcel	
	접수 Receipt	배달 Delivery	접수 Receipt	배달 Delivery	접수 Receipt	배달 Delivery	접수 Receipt	배달 Delivery	접수 Receipt	배달 Delivery	접수 Receipt	배달 Delivery	접수 Receipt	배달 Delivery	접수 Receipt	배달 Delivery
2019	9,052	29,646	5,625	24,051	1,718	2,475	1,709	3,120	86	239	27	91	55	101	5	48
2020	8,163	26,493	4,676	21,216	1,615	2,175	1,872	3,102	57	300	8	147	45	67	4	86
2021	8,515	25,841	4,829	20,157	1,650	2,194	2,036	3,490	56	449	5	226	18	59	33	164
2022	9,076	24,675	4,765	19,722	2,152	2,154	2,159	2,799	34	504	6	257	25	40	3	207
2023	**7,593**	**20,296**	**3,293**	**15,304**	**2,236**	**2,152**	**2,062**	**2,781**	**35**	**329**	**8**	**178**	**23**	**32**	**4**	**118**

자료 : 서울지방우정청
주 : 1) 준등기 우편물 특수봉상(등기)에 포함
2) 국제우편 중 특수우편에 EMS, K-Pack 포함

Source : Korea Post(Seoul Province)
Note : 1) Semi-registered mail to be treated as special mail (registered mail)
2) EMS and K-Pack to be treated as special mail among international mail

9. 우편요금 수입
Receipts from Postal Charges

단위 : 천원 Unit : 1,000 won

	계 Total		일반 Ordinary mail		특수 Special mail		소포 Parcel	
	국내 Domestic	국제 International	국내 Domestic	국제 International	국내 Domestic	국제 International	국내 Domestic	국제 International
2019	11,149,109	2,125,897	1,806,549	78,972	4,385,942	1,802,355	4,956,618	244,571
2020	14,027,456	2,235,886	1,996,595	21,159	6,422,346	2,055,724	5,608,515	159,002
2021	12,893,431	2,112,988	1,989,237	7,600	4,972,345	19,478	5,931,849	2,085,910
2022	15,095,028	2,005,533	2,378,487	12,200	6,414,078	1,848,971	6,302,463	144,362
2023	**13,758,110**	**1,986,443**	**1,446,116**	**7,657**	**6,436,651**	**1,771,565**	**5,875,343**	**207,220**

자료 : 서울지방우정청 Source : Korea Post(Seoul Province)

내일이 기대되는
문화도시 노원

2024
노원 통계연보

X. 보건

HEALTH

01 ◆ 의료기관
Medical Institutions

02 ◆ 의료기관종사 의료인력
Medical and Paramedical Personnel in Medical Institutions

03 ◆ 보건소 인력(현원)
Health Center Staff(current)

04 ◆ 부정의료업자 단속실적 (의료인)
Regulation for Illegal Medical Practices (Medical Practitioners)

04-1 ◆ 부정의료업자 단속실적 (의료기관)
Regulation for Illegal Medical Practices (Medical Institutions)

05 ◆ 의약품 등 제조업소 및 판매업소
Manufacturers and Dealers of Drugs, Medical Devices, Cosmetics, Etc.

06 ◆ 식품위생관계업소
Food Establishments

07 ◆ 공중위생관계업소
Public Sanitary Facilities

08 ◆ 예방접종
National Vaccination Coverage

09 ◆ 주요 법정감염병 발생 및 사망
Major Legal Infectious Disease

10 ◆ 한센사업대상자 현황
Status of Hansen Disease patients benefitted from public health center project centers by city

11 ◆ 결핵환자 현황
Tuberculosis Patients

12 ◆ 보건소 구강보건사업실적
Oral Health Activities at Health Centers

13 ◆ 모자보건사업 실적
Activities of Maternal and Child Health Care at Health Center

14 ◆ 건강보험 적용 인구
Covered Person(or Beneficiaries) of Health Insurance

15 ◆ 건강보험 급여
Benefits in Medical Insurance

16 ◆ 건강보험대상자 진료 실적
Medical Treatment Activities Under the National Health Insurance

1. 의료기관[1)]
Medical Institutions[1)]

단위 : 개 Unit : number

	합 계[2)] Total		종합병원 General hospitals		병원[4)] Hospitals		의원 Clinics		특수병원[5)] Specialized hospitals		요양병원 Long term care hospitals	
	병원수 Number of establishments	병상수[3)] Inpatient care beds	병원수 Number of establishments	병상수 Inpatient care beds	병원수 Number of establishments	병상수 Inpatient care beds	병원수 Number of establishments	병상수 Inpatient care beds	병원수 Number of establishments	병상수 Inpatient care beds	병원수 Number of establishments	병상수 Inpatient care beds
2019	725	3,489	3	1,566	7	416	350	423	–	–	6	977
2020	734	3,582	3	1,563	6	364	357	428	–	–	7	1,075
2021	737	3,552	3	1,536	6	364	363	412	–	–	6	1,080
2022	752	3,557	3	1,513	5	334	377	434	–	–	6	1,057
2023	**753**	**3,461**	**3**	**1,503**	**5**	**286**	**383**	**429**	–	–	**6**	**1,014**

	치과병·의원 Dental hospitals and clinics		한방병원 Oriental medicine hospitals		한의원 Oriental medicine clinics		조산원 Midwifery clinics		부속 병·의원[6)] Dispensaries		보건소 Health centers	보건지소 Sub health centers
	병원수 Number of establishments	병상수 Inpatient care beds	병원수 Number of establishments	병상수 Inpatient care beds	병원수 Number of establishments	병상수 Inpatient care beds	병원수 Number of establishments	병상수 Inpatient care beds	병원수 Number of establishments	병상수 Inpatient care beds		
2019	198	–	2	85	159	22	–	–	–	–	1	3
2020	202	–	3	137	156	15	–	–	–	–	1	3
2021	205	–	3	137	151	23	–	–	–	–	1	4
2022	206	–	4	196	151	23	–	–	–	–	1	4
2023	**203**	–	**4**	**186**	**149**	**41**	–	–	–	–	1	4

자료 : 건강보험심사평가원
주 : 1) 2018년 부터 건강보험심사평가원에 신고허가된 자료이며, 서울 소재 의료기관 기준임
2) 의료법 제3조에 의거하여 의료기관 종별에 포함되지 않는 보건소 (보건분소, 보건지소) 제외
3) 병상수는 입원료 기준 입원병실 병상수의 합
4) 군인병원 제외
5) 정신병원, 결핵병원, 한센병원, 노인전문병원 포함
6) 회사 또는 산업체의 종업원을 위한 부속의원임(의료법 35조)

Source : Health insurance review & assessment service
Note : 1) This source is reported and authorized by the Health Insurance Review and Assessment Service since 2018, and is based on medical institutions in Seoul
2) Excludes public health centers (health divisions, public health centers) not included in medical institution categories under Article 3 of the Medical Law
3) Number of beds is the total number of the hospital beds
4) Excludes military hospitals
5) Includes mental hospitals, tuberculosis hospitals, Hansen Hospital, and hospitals for the elderly
6) Associate member for employees of a company or industry (Medical Act Article 35)

2. 의료기관종사 의료인력[1)]
Medical and Paramedical Personnel in Medical Institutions[1)]

단위 : 명 Unit : person

	합 계 Total	의사[2)] Physicians	치과의사[2)] Dentists	한의사[2)] Oriental medical doctors	약사[3)] Pharmacists	조산사[3)] Midwives	간호사 Nurses	간호조무사 Nursing aides	의료기사[4)] Medical technicians	보건의료정보관리사 Health information technologists
2019	6,742	1,251	250	201	68	–	2,169	1,527	1,241	35
2020	7,002	1,255	262	199	73	–	2,181	1,698	1,294	40
2021	7,120	1,245	273	196	70	–	2,243	1,726	1,330	37
2022	7,284	1,253	273	200	74	–	2,306	1,773	1,365	40
2023	**7,384**	**1,261**	**265**	**205**	**71**	**–**	**2,358**	**1,776**	**1,407**	**41**

자료 : 건강보험심사평가원
주 : 1) 2018년부터 건강보험심사평가원에 신고허가된 자료이며, 서울 소재 의료기관 기준임
2) 의사, 치과의사, 한의사, 조산사는 전속하는 인력 수임
3) 개인약국 약사는 제외됨
4) 임상병리사, 방사선사, 물리치료사, 직업치료사, 치과기공사, 치과위생사 기준임(의료기사법 기준)

Source : Health insurance review & assessment service
Note : 1) This source is reported and authorized by the Health Insurance Review and Assessment Service since 2018, and is based on medical institutions in Seoul
2) Data on physicians, dentists, oriental medical doctors and midwives indicates full-time manpower
3) Excluding pharmacists of private-run pharmacies
4) Applicable to clinical pathologist, radiologist, physiotherapist, occupational therapist, dental technician, and dental hygienist (based on Medical Technician Act)

3. 보건소 인력(현원)[1)2)]

Health Center Staff(current)[1)2)]

단위 : 명

	합 계 Total	면 허 · 자 격 종 별																			
			의사 Physi-cians	치과 의사 Dentists	한의사 Oriental medical doctors	약사 Pharma-cists	조산사 Mid wives	간호사 Nurses	임상 병리사 Clinic patho-logy techni-cians	방사선사 Radio-logcal techni-cians	물리 치료사 Physical therapy techni-cians	치과 위생사 Dental hygieni-cs tec-hnicians	by License / Qualification								면허자격종별외 Other				
													영양사 Nutrition techni-cians	간호 조무사 Nurse aids	보건의료정보관리사 Health information technologists	위생사 Hygienic exa-miner	위생 시험사 Medical corp-smen	정신 보건전문요원 Mental & health special-ists	정보처리기사 Data proce-ssing tech-nicians	응급 구조사 Emerg-ency rescue special-ists		보건직 Public health workers	행정직 Admin-is-trative workers	기 타 Others	
2019	198	115	9	1	1	4	–	54	6	4	2	4	3	–	–	7	–	17	–	3	83	17	45	21	2019
2020	227	144	12	1	1	4	–	82	5	3	2	4	3	–	–	7	17	–	–	3	83	17	45	21	2020
2021	343	160	11	1	1	5	–	97	6	6	4	5	3	–	–	–	–	18	–	3	183	13	30	140	2021
2022	383	234	8	2	2	2	–	138	13	5	6	9	16	–	–	–	–	20	–	3	149	10	34	105	2022
2023	**258**	**155**	**8**	**1**	**–**	**1**	**–**	**105**	**11**	**7**	**–**	**4**	**14**	**1**	**–**	**–**	**–**	**–**	**–**	**3**	**103**	**12**	**28**	**63**	**2023**

자료 : 보건의료정책과
주 : 1) 현원기준
2) 보건소 및 보건분소, 보건지소 포함

Unit : person

Source : Medical and Health Policy Division
Note : 1) Based on the number of persons being present
2) Health centers, branches and subbranches included

4. 부정의료업자 단속실적 (의료인)

Regulation for Illegal Medical Practices (Medical Practitioners)

단위 : 명 Unit : person

	위 반 현 황							
		무자격자에게 의료행위사주 Allowing unqualified persons to practice	면허(업무) 범위 외 의료행위 Medical care without licence	환자유인 Illegal attraction of patients	진료기록 관련 위반 Violations in medical records	품 위 손 상 Unethical behaviors	허위진단서 발급 Issuance of false diagnosis statements	개설불가자에게 고용 Hiring of a person who cannot open practice
2019	2	–	–	–	–	–	1	–
2020	–	–	–	–	–	–	–	–
2021	5	–	2	–	–	–	–	–
2022	1	–	–	–	1	–	–	–
2023	**5**	**2**	**2**	**–**	**–**	**–**	**–**	**–**

	No. of violations detected		처 리 건 수 No. of actions taken					
	면허대여 License lending	기 타 Others		면허취소 Lincense revoked	자격정지 Licence suspended	경 고 Warning	고 발 Prosecution	기 타 Others
2019	–	1	2	–	2	–	–	–
2020	–	–	–	–	–	–	–	–
2021	–	3	5	–	1	–	4	–
2022	–	–	1	–	1	–	–	–
2023	**–**	**1**	**5**	**–**	**5**	**–**	**–**	**–**

자료 : 보건의료정책과 Source : Medical and Health Policy Division

4-1. 부정의료업자 단속실적 (의료기관)

Regulation for Illegal Medical Practices (Medical Institutions)

단위 : 건 Unit : case

	위 반 건 수 Number of violations detected								
		무면허, 면허범위외 의료행위 Medical practicing without license	신고(허가) 사항 미이행 Nonexecution of report (certification)	준수사항 미 이 행 Regulation non-compliance	진.방관련 위반[1] Violation related to diagnosis and prescription	비급여 고지 위반 Non-payment bill violation	명칭 및 진료 과목 표시위반 Name and treatment category marking violation	광고위반 Illegal advertising	기 타 Others
2019	12	–	2	2	4	1	1	–	2
2020	10	–	–	–	8	–	2	–	–
2021	11	2	–	3	2	–	–	–	4
2022	2	–	–	1	1	–	–	–	–
2023	**6**	**3**	**–**	**1**	**–**	**–**	**–**	**–**	**2**

	처 리 현 황 Number of actions taken					
		허가 취소 또는 폐쇄 License revoked	업무정지 Practice suspended	시정명령 Rectification ordered	경 고 warning	고 발 Prosecution	기 타 Others
2019	12	–	–	8	1	1	2
2020	10	–	–	10	–	–	–
2021	11	–	–	7	–	4	–
2022	2	–	–	2	–	–	–
2023	**6**	**1**	**–**	**1**	**–**	**3**	**1**

자료 : 보건의료정책과 Source : Medical and Health Policy Division

주 : 1) 진단용 방사선 발생장치 설치 운영 관련 위반을 의미함

Note : 1) It means violations related to the installtion and operation of a radiation-generating device for diagnostic purposes.

5. 의약품 등 제조업소 및 판매업소

Manufacturers and Dealers of Drugs, Medical Devices, Cosmetics, Etc.

단위 : 개소

Unit : establishment

	제조업소 No. of manufacturers					판매업소 No. of Sellers								
		의약품 Drugs	의약외품 Quasi-drugs	의료기기 Medical devices	화장품 Cosmetics		약국 Pharmacies	한약국 Dispensary of oriental medicine	약업사 Druggists	의약품도매상 Wholesalers	한약도매상 Oriental medicine wholesalers	한약업사 Oriental medicine dealers	매약상 Dealers of restricted drugs	의료기기판매업 Medical device sales	의료기기임대업 Medical device leasing	의료기기수리업 Medical device repairers	
2019	31	3	1	18	9	622	222	4	-	10	1	-	-	356	-	29	2019
2020	37	3	1	17	16	651	223	5	-	9	1	-	-	383	-	30	2020
2021	43	2	2	20	19	732	226	5	-	13	1	-	-	457	-	30	2021
2022	46	2	3	18	23	955	230	7	-	13	1	-	-	666	9	29	2022
2023	**37**	**2**	**3**	**12**	**20**	**857**	**230**	**8**		**13**	**1**	-	-	**566**	**13**	**26**	**2023**
월계1동	-	-	-	-	-	44	12	1	-	2	-	-	-	29	-	-	Wolgye 1-dong
월계2동	2	-	-	2	-	19	8	-	-	-	-	-	-	10	1	-	Wolgye 2-dong
월계3동	-	-	-	-	-	17	7	-	-	-	-	-	-	10	-	-	Wolgye 3-dong
공릉2동	7	1	1	3	2	66	15	1	-	1	-	-	-	47	-	2	Gongneung 2-dong
하계1동	2	-	1	-	1	34	12	1	-	-	-	-	-	21	-	-	Hagye 1-dong
하계2동	-	-	-	-	-	10	4	-	-	-	-	-	-	6	-	-	Hagye 2-dong
중계본동	1	-	-	1	-	37	14	-	-	2	-	-	-	20	1	-	Junggye-bondong
중계1동	-	-	-	-	-	24	10	1	-	-	-	-	-	13	-	-	Junggye 1-dong
중계4동	2	-	-	-	2	26	10	1	-	-	-	-	-	15	-	-	Junggye 4-dong
상계1동	2	-	-	-	2	98	27	-	-	2	-	-	-	61	2	6	Sanggye 1-dong
상계2동	1	-	-	-	1	64	17	-	-	1	1	-	-	42	2	1	Sanggye 2-dong
상계5동	3	-	-	-	3	70	9	-	-	2	-	-	-	55	2	2	Sanggye 5-dong
상계8동	-	-	-	-	-	13	6	1	-	-	-	-	-	5	-	1	Sanggye 8-dong
상계9동	2	-	-	-	2	15	5	-	-	-	-	-	-	10	-	-	Sanggye 9-dong
상계10동	-	-	-	-	-	14	2	-	-	-	-	-	-	10	1	1	Sanggye 10-dong
상계3.4동	4	-	-	3	1	65	7	-	-	-	-	-	-	53	1	4	Sanggye 3.4-dong
상계6.7동	2	1	-	-	1	91	34	-	-	2	-	-	-	49	1	5	Sanggye 6.7-dong
중계2.3동	2	-	-	1	1	29	7	-	-	-	-	-	-	21	1	-	Junggye 2.3-dong
공릉1동	7	-	1	2	4	121	24	2	-	1	-	-	-	89	1	4	Gongneung 1-dong

자료 : 보건의료정책과, 식품의약품안전처

Source : Medical and Health Policy Division, Ministry of Food and Drug Safety

6. 식품위생관계업소

Food Establishments

단위 : 개소

	합 계 Grand Total	식품접객업 Food service							집단급식소 Food suppliers for group
		소계 sub-total	휴게음식점 Restaurants	일반음식점 General restaurant	제과점 Bakeries	단란주점 Public bar karaokes	유흥주점 Amuse-ment restaurant	위탁급식영업 Con-tracted catering service	
2019	7,244	5,118	1,249	3,604	152	41	21	51	297
2020	7,920	5,272	1,311	3,690	161	41	21	48	297
2021	7,872	5,295	1,330	3,690	166	40	21	48	296
2022	7,930	5,086	1,330	3,488	162	37	21	48	298
2023	**8,199**	**5,316**	**1,351**	**3,701**	**156**	**37**	**21**	**50**	**289**
월계1동 Wolgye 1-dong	513	394	94	292	7	-	-	1	13
월계2동 Wolgye 2-dong	230	134	32	94	4	-	-	4	20
월계3동 Wolgye 3-dong	251	127	43	73	8	-	-	3	15
공릉2동 Gongneung 2-dong	691	470	145	302	10	2	-	11	39
하계1동 Hagye 1-dong	402	249	76	165	4	-	-	4	21
하계2동 Hagye 2-dong	105	39	10	26	2	-	-	1	6
중계본동 Junggye-bondong	361	226	76	140	9	-	-	1	13
중계1동 Junggye 1-dong	304	172	70	92	5	-	-	5	12
중계4동 Junggye 4-dong	387	262	51	205	4	-	-	2	12
상계1동 Sanggye 1-dong	663	431	109	311	9	-	-	2	23
상계2동 Sanggye 2-dong	1,122	849	174	633	25	15	-	2	14
상계5동 Sanggye 5-dong	497	341	73	247	12	6	-	3	5
상계8동 Sanggye 8-dong	151	75	22	48	5	-	-	-	9
상계9동 Sanggye 9-dong	140	70	24	42	4	-	-	-	5
상계10동 Sanggye 10-dong	113	48	17	25	3	1	-	2	10
상계3.4동 Sanggye 3.4-dong	371	197	42	151	3	1	-	-	12
상계6.7동 Sanggye 6.7-dong	555	352	82	224	11	7	21	7	23
중계2.3동 Junggye 2.3-dong	347	198	58	128	10	-	-	2	18
공릉1동 Gongneung 1-dong	996	682	153	503	21	5	-	-	19

자료 : 식품정책과
주 : 건강기능식품 수입업은 관련법 개정으로 조사대상에서 제외됨(서울식약청으로 관리이관)

Unit : establishment

식품제조 및 가공업 Food manufacturing & Processing				식품판매·운반·기타업 Food sales, transportation, others				건강기능식품 제조·수입·판매업 Health functional food manufacturing importing sales		
소계 sub-total	식품제조가공업 Food manu-facturing & processing	즉석판매제조가공업 Impro-vised foods	식품첨가물제조업 Food additives	소계 sub-total	식품운반업 Food transpor-tation	식품판매업 Food sales	용기·포장류제조업 Container, Package Manufacturing	소계 sub-total	건강기능식품제조업 Functional food manu-facturing	건강기능식품판매업 Functional food sales
679	17	662	-	157	7	150	-	993	-	993
723	16	707	-	522	4	518	-	1,106	-	1,106
718	17	701	-	477	3	474	-	1,086	-	1,086
713	21	692	-	543	4	539	-	1,290	-	1,290
704	**21**	**683**	**-**	**562**	**3**	**559**	**-**	**1,328**	**-**	**1,328**
24	2	22	-	24	-	24	-	58	-	58
14	1	13	-	24	-	24	-	38	-	38
32	1	31	-	26	-	26	-	51	-	51
52	3	49	-	39	-	39	-	91	-	91
43	2	41	-	23	-	23	-	66	-	66
16	1	15	-	8	-	8	-	36	-	36
41	1	40	-	20	-	20	-	61	-	61
42	-	42	-	28	-	28	-	50	-	50
27	-	27	-	28	-	28	-	58	-	58
48	3	45	-	52	1	51	-	109	-	109
97	1	96	-	47	-	47	-	115	-	115
41	3	38	-	43	-	43	-	67	-	67
15	-	15	-	12	1	11	-	40	-	40
19	-	19	-	9	-	9	-	37	-	37
3	-	3	-	14	-	14	-	38	-	38
42	2	40	-	30	1	29	-	90	-	90
24	-	24	-	35	-	35	-	121	-	121
40	-	40	-	24	-	24	-	67	-	67
84	1	83	-	76	-	76	-	135	-	135

Source : Food Policy Division
Note : Functional food income is exempted from the investigation targets due to the amendment of the related law (Management transferred to Seoul Regional Korea Food & Drug Administration)

7. 공중위생관계업소
Public Sanitary Facilities

단위 : 개소 Unit : establishment

	합계 Total	공중위생영업소 Public sanitary business									위생물품 관련업체 Hygiene product establishment		
		소계 Sub Total	숙박업[1] Hotel business			이용업 Barber	미용업 Beauty shop	목욕장업 Bath house	세탁업 Laundry	건물위생관리업[2] Sanitary service business	소계 Sub Total	백일몰수건 자리잡 Sanitary towel towel processing business	위생용품 제조업 Sanitary product manufacturing business
			소계 Sub Total	일반 Non-cooking	생활 Cooking								
2019	1,565	1,565	34	…	…	123	1,118	30	178	82	–	–	–
2020	1,595	1,595	33	…	…	131	1,163	24	160	84	–	–	–
2021	1,563	1,562	30	…	…	123	1,160	23	151	75	–	–	–
2022	1,595	1,594	30	30	–	116	1,211	20	139	78	1	–	1
2023	**1,625**	**1,625**	**28**	**28**	–	**113**	**1,253**	**22**	**126**	**81**	–	–	–
월계1동 Wolgye 1-dong	65	65	3	3	–	4	51	1	5	1	–	–	–
월계2동 Wolgye 2-dong	49	49	–	–	–	4	42	–	3	–	–	–	–
월계3동 Wolgye 3-dong	53	53	–	–	–	6	39	2	6	–	–	–	–
공릉2동 Gongneung 2-dong	118	118	–	–	–	10	88	2	12	6	–	–	–
하계1동 Hagye 1-dong	57	57	–	–	–	5	34	1	9	8	–	–	–
하계2동 Hagye 2-dong	23	23	–	–	–	4	17	–	2	–	–	–	–
중계본동 Junggye-bondong	68	68	–	–	–	6	51	1	7	3	–	–	–
중계1동 Junggye 1-dong	60	60	–	–	–	3	48	1	8	–	–	–	–
중계4동 Junggye 4-dong	76	76	–	–	–	8	59	2	4	3	–	–	–
상계1동 Sanggye 1-dong	125	125	1	1	–	9	90	2	15	8	–	–	–
상계2동 Sanggye 2-dong	180	180	–	–	–	6	157	1	12	4	–	–	–
상계5동 Sanggye 5-dong	128	128	4	4	–	10	101	1	5	7	–	–	–
상계8동 Sanggye 8-dong	30	30	–	–	–	2	27	–	1	–	–	–	–
상계9동 Sanggye 9-dong	36	36	–	–	–	2	30	–	4	–	–	–	–
상계10동 Sanggye 10-dong	46	46	–	–	–	4	40	–	2	–	–	–	–
상계3,4동 Sanggye 3,4-dong	84	84	2	2	–	6	52	2	10	12	–	–	–
상계6,7동 Sanggye 6,7-dong	153	153	14	14	–	6	117	3	8	5	–	–	–
중계2,3동 Junggye 2,3-dong	67	67	–	–	–	5	53	2	5	2	–	–	–
공릉1동 Gongneung 1-dong	207	207	4	4	–	13	157	1	10	22	–	–	–

자료 : 노원구 보건위생과
주 : 1) 관광호텔 포함, 숙박업(일반+숙박업(생활)
2) 공중위생관리법(2016.2.3.)제 10조 이전 위생관리업역업이 건물위생관리업으로 변경됨

Source : NowonGu Health & Hygiene Division
Note : 1) including tourist hotel, Lodging(General) + Lodging(Living)
2) Replacing the 'Business of providing building sanitary control services' with 'Sanitary service business' according to the Public Health Control Act(2016.2.3.)

8. 예방접종[1)]
National Vaccination Coverage[1)]

단위 : 명 Unit : person

	백일해, 디프테리아, 파상풍 P.D.T.	디프테리아, 파상풍 D.T.	폴리오 Poliomyelitis	홍역, 유행성 이하선염, 풍진 M.M.R.	일본뇌염 Japanese encephalitis	장티푸스 Typhoid fever	폐렴구균[4)] PCV
2019	5,510	5,285	2,702	7,096	14,911	1,582	10,778
2020	4,638	4,342	2,146	5,852	13,906	406	9,631
2021	3,650	4,231	1,445	5,113	12,789	258	8,915
2022	3,147	2,909	1,069	4,356	11,523	333	8,871
2023	**2,938**	**4,229**	**925**	**4,221**	**11,545**	**736**	**8,288**

	B형간염 Hepatitis B	결핵[2)] B.C.G.	인플루엔자[3)] Influenza	유행성 출혈열 Hemorrhagic fever	수두 Varicella	B형 해모필루스 인플루엔자 Hib	기타[5)] Others
2019	3,903	2,117	68,019	336	2,811	3,903	10,186
2020	7,066	1,306	65,317	4,085	2,513	3,498	9,765
2021	6,859	1,354	73,108	4,193	2,217	2,789	8,550
2022	6,818	1,268	76,991	3,403	2,174	2,923	6,936
2023	**6,364**	**1,127**	**80,637**	**3,996**	**2,147**	**2,428**	**7,352**

자료 : 질병관리과
주 : 1) 질병관리본부에 보고된 국가필수예방접종 실적으로, 자치구 보건소와 병의원 접종실적 합계임(2012년부터 장티푸스, 인플루엔자, 유행성출혈열을 제외하고 12세미만 무료 필수예방접종 실적을 제공함)
2) 결핵(B.C.G.)은 피내(보건소 접종) 실적임
3) 인플루엔자는 65세 이상 접종건수임
4) 폐렴구균은 소아 접종건수임
5) 기타에는 필수예방접종 백신 중 나열되지 않은 A형 간염(HepA), Td, Tdap, 사람유두종바이러스 등 포함

Source : Disease Control & Prevention Division
Note : 1) This number is the records of national immunization programs, which were reported to the Korean Centers for Disease Control and Prevention, and it is the sum of records of immunizations administered by district health centers, hospitals and midical clinics.(From 2012, the records of essential prevention immunizations administered free to persons who are under 12 years of age, except for typhoid, influenza, and epidemic hemorrhagic fever are provided)
2) The data for tuberculosis(BCG) is for intradermal inoculation (at public health clinic)
3) Influenza is the number of vaccination over the age of 65
4) Pneumococcus is the number of vaccinations for children
5) 'Others' include mandatory vaccines not listed above such as hepatitis A, Td, Tdap and human papilloma virus (HPV)

9. 주요 법정감염병 발생 및 사망[1)]

Major Legal Infectious Disease[1)]

단위 : 건, 명

	제1급 감염병 category I						제2급 감염병 Category II									
	합 계 Total		보툴리눔독소증 Botulism		신종감염병증후군 Emerging infectious disease syndrome		합 계 Total		수 두 Varicella		홍 역 Measles		장 티 푸 스 Typhoid fever		파 라 티 푸 스 Paratyphoid Fever	
	발 생 Incident	사 망 Death	발 생 Incident	사 망 Death	발 생 Incident	사 망 Death	발 생 Incident	사 망 Death	발 생 Incident	사 망 Death	발 생 Incident	사 망 Death	발 생 Incident	사 망 Death	발 생 Incident	사 망 Death
2019	…	…	…	…	…	…	1,206	19	622	–	4	–	1	–	1	–
2020	780	5	–	–	780	5	743	15	271	–	–	–	–	–	–	–
2021	8,244	…	–	–	8,244	…	807	16	169	–	–	–	–	–	–	–
2022	–	–	–	–	–	–	267,763	17	113	–	–	–	2	–	–	–
2023	**–**	**–**	**–**	**–**	**–**	**–**	**683**	**22**	**163**	**–**	**–**	**–**	**–**	**–**	**–**	**–**

	제2급 감염병 Category II															
	폐렴구균 감염증 Streptococcus pneumoniae		한 센 병 Hansen's disease		성 홍 열 Scarlet Fever		반코마이신내성황색포도알균 감염증[3)] VRSA infection		카바페넴내성장내세균속균종 감염증[3)] CRE infection		E형간염 Viral hepatitis E		합 계 Total		파 상 풍 Tetanus	
	발 생 Incident	사 망 Death	발 생 Incident	사 망 Death	발 생 Incident	사 망 Death	발 생 Incident	사 망 Death	발 생 Incident	사 망 Death	발 생 Incident	사 망 Death	발 생 Incident	사 망 Death	발 생 Incident	사 망 Death
2019	9	3	–	–	41	–	…	…	…	…	…	…	18	–	–	–
2020	–	–	–	–	31	–	–	–	123	–	–	–	90	–	–	–
2021	2	–	–	–	3	–	–	–	329	–	3	–	83	–	–	–
2022	4	–	–	–	3	–	–	–	388	6	1	–	65	1	–	–
2023	**2**	**–**	**–**	**–**	**9**	**–**	**–**	**–**	**421**	**22**	**4**	**–**	**62**	**–**	**–**	**–**

	제3급 감염병 Category III															
	쯔쯔가무시증 Scrub typhus		렙토스피라증 Leptospirosis		브루셀라증 Brucellosis		신종후군출혈열 HFRS		크로이츠펠트-야콥병 및 변종크로이츠펠트-야콥병 CJD & vCJD		뎅 기 열 Dengue fever		큐 열 Q fever		라 임 병 Lyme Borreliosis	
	발 생 Incident	사 망 Death	발 생 Incident	사 망 Death	발 생 Incident	사 망 Death	발 생 Incident	사 망 Death	발 생 Incident	사 망 Death	발 생 Incident	사 망 Death	발 생 Incident	사 망 Death	발 생 Incident	사 망 Death
2019	5	–	–	–	–	–	–	–	…	…	…	…	…	…	…	…
2020	–	–	2	–	–	–	–	–	2	–	1	–	–	–	1	–
2021	9	–	1	–	–	–	1	–	1	–	–	–	1	–	–	–
2022	6	–	–	–	–	–	–	–	–	–	1	–	–	–	–	–
2023	**8**	**–**	**–**	**–**	**–**	**–**	**–**	**–**	**–**	**–**	**2**	**–**	**–**	**–**	**–**	**–**

자료 : 질병관리청 「감염병감시연보」, 감염병관리과

주 : 1) 결핵, 후천성면역결핍증, 표본감시체계를 통하여 보고된 자료는 제외

2) 각 질병별로 규정된 신고 범위(환자, 의사환자, 병원체보유자)의 모든 보고 건을 포함

3) 코로나바이러스감염증-19: 제4급 감염병으로 해항(2023.8.31.)

4) 감염병 사망은 제5급 감염병으로 인한 사망으로 진단된 경우 신고함(단, CRE 감염증 사망은 혈액에서 CRE가 분리된 사람이 검체 채취 후 30일 이내에 사망한 경우 신고함)

Unit : case, person

	제2급 감염병 Category II													
	세균성이질 Shigellosis		장출혈성 대장균감염증 Enterohemorrhagic E. coli		A형간염 Viral hepatitis A		백 일 해 Pertussis		유행성이하선염 Mumps		풍 진 Rubella		수막구균감염증 Meningococcal disease	
	발 생 Incident	사 망 Death	발 생 Incident	사 망 Death	발 생 Incident	사 망 Death	발 생 Incident	사 망 Death	발 생 Incident	사 망 Death	발 생 Incident	사 망 Death	발 생 Incident	사 망 Death
2019	8	–	5	–	145	–	6	–	129	–	–	–	…	…
2020	1	–	6	–	43	–	1	–	94	–	–	–	–	–
2021	–	–	3	–	72	–	–	–	68	–	–	–	–	–
2022	–	–	4	–	18	–	–	–	48	–	–	–	–	–
2023	**–**	**–**	**–**	**–**	**13**	**–**	**–**	**–**	**71**	**–**	**–**	**–**	**–**	**–**

	제3급 감염병 Category III													
	B형간염 (급성) Viral hepatitis E(Acute)		일본뇌염 Japanese encephalitis		C형간염 Viral hepatitis C		말 라 리 아 Malaria		레지오넬라증 Legionellosis		비브리오패혈증 Vibrio vulnificus sepsis		발 진 열 Murine typhus	
	발 생 Incident	사 망 Death	발 생 Incident	사 망 Death	발 생 Incident	사 망 Death	발 생 Incident	사 망 Death	발 생 Incident	사 망 Death	발 생 Incident	사 망 Death	발 생 Incident	사 망 Death
2019	6	–	–	–	…	…	7	–	…	…	…	…	…	…
2020	1	–	–	–	70	–	7	–	5	–	–	–	–	–
2021	3	–	–	–	62	–	2	–	3	–	–	–	–	–
2022	4	–	–	–	43	–	2	–	9	1	–	–	–	–
2023	**1**	**–**	**–**	**–**	**36**	**–**	**4**	**–**	**8**	**–**	**1**	**–**	**–**	**–**

	제3급 감염병 Category III										
	유 비 저 Melioidosis		치쿤구니아열 Chikungunya fever		중증열성혈소판감소증후군 SFTS		지카바이러스감염증 Zika virus Infection		엠폭스 MPOX		
	발 생 Incident	사 망 Death	발 생 Incident	사 망 Death	발 생 Incident	사 망 Death	발 생 Incident	사 망 Death	발 생 Incident	사 망 Death	
2019	…	…	…	…	…	…	…	…	–	–	
2020	–	–	–	–	1	–	–	–	–	–	
2021	–	–	–	–	–	–	–	–	–	–	
2022	–	–	–	–	–	–	–	–	–	–	
2023	**–**	**–**	**–**	**–**	**1**	**–**	**–**	**–**	**1**	**–**	

10. 한센사업대상자 현황

Status of Hansen Disease patients benefitted from public health center project centers by city

단위 : 명

	한센사업 대상자 거주지별 Area of residence	한센산업대상자 관리 현황 Registered patients under control						
		한센사업 대상자 서비스 지역별 Area of service	양성 Positive case	신규대상자 New beneficiaries	신규환자수 New patients	사망자 Death	성별 Sex 남 Male	성별 Sex 여 Female
2019	19	19	–	–	–	–	11	8
2020	19	19	–	–	–	1	11	8
2021	19	19	–	–	–	–	12	7
2022	20	20	–	–	–	–	12	8
2023	**19**	**19**	**–**	**–**	**–**	**1**	**11**	**8**

자료 : 감염병관리과

Unit : person

한센산업대상자 관리 현황 Registered patients under control							
거주형태별 Type of residence					서비스구분별 Type of service		
재가 Domicile	재가 Domicile 양성 Positive	정착 Settlement Village	정착 Settlement Village 양성 Positive	시설보호 Leprosarium	요치료 Cares for Chemo-Therapy	서비스 대상자 Cases under of Hansen service	서비스 대상자 Cases under of Hansen service 재발관리 Cases for Suveillance
19	–	–	–	–	13	6	7
19	–	–	–	–	11	8	8
19	–	–	–	–	10	9	9
20	–	–	–	–	11	9	9
19	**–**	**–**	**–**	**–**	**11**	**8**	**8**

Source : Infectious Disease Control Division

11. 결핵환자 현황[1)]
Tuberculosis Patients[1)]

단위 : 명, 건수 Unit : person, case

	등록(신고)된 결핵 환자수 Reported cases of tuberculosis in the current year									노인 등 결핵검진 Tuberculosis screening for the elderly	
	합계 Total	신환자 New cases	재치료자 Retreatment					과거치료결과 불명확 Unclear whether previously treated or not	기타 Others	노인 등 결핵검진 실시자 수	
			계 Sub-total	재발자 Relapse	실패후 재치료자 Re-treatment after failed treatment	중단 후 재등록 Re-registration after recess	이전치료 결과 불명확 Unclear results from previous treatment				만 65세 이상 결핵검진 실시자 수
2019	286	235	40	38	-	2	-	2	9	-	-
2020	211	173	28	25	-	2	1	3	7	-	-
2021	204	158	30	25	1	2	2	3	13	1,667	1,400
2022	195	155	30	27	-	3	-	2	8	1,789	1,651
2023	**187**	**148**	**28**	**21**	**-**	**2**	**5**	**2**	**9**	**2,344**	**2,128**

자료 : 감염병관리과 Source : Infectious Disease Control Division
주 : 1) 질병보건통합시스템 분류변경으로 항목 변경됨 Note : 1) The list of items is altered due to the change of classification in the integrated system for health and diseases

12. 보건소 구강보건사업실적
Oral Health Activities at Health Centers

단위 : 명 Unit : person

	구강보건교육 Oral health education	치면세정술 Oral prophylaxis	불소용액 양치사업 Fluoride mouth rinsing	불소 도포 Fluoride topical application	스케일링 Scailing	구강검진 Oral examination
2019	10,111	4	-	2,354	17	988
2020	97	-	-	46	-	66
2021	8,443	-	-	-	-	-
2022	9,654	-	-	192	15	216
2023	**9,485**	**-**	**-**	**1,664**	**15**	**512**

자료 : 건강증진과 Source : Health Promotion Division

13. 모자보건사업 실적[1)]
Activities of Maternal and Child Health Care at Health Center[1)]

단위 : 명 Unit : person

	모자보건관리[2)] Maternal and child health care program	
	등록 임산부 Registered mother	등록 영유아 Registered infant
2019	2,513	6,995
2020	1,850	5,091
2021	1,922	3,892
2022	2,081	2,362
2023	**2,091**	**969**

자료 : 스마트건강과
주 : 1) 관할 보건소 모자보건사업실적에 한함
2) 등록임산부는 해당년도 신규 등록된 임산부수이며, 등록영유아는 만0세 ~ 6세미만 등록관리 인원수임

Source : Smart Health Division
Note : 1) It limits to the outcome of The mother and child health business in The District Health Center
2) The Registration Pregnant Women refer to the of newly registered pregnant women for the year and the Registered infants refer to those registered infants between 0 to 6 years old

14. 건강보험 적용 인구[1)]
Covered Person(or Beneficiaries) of Health Insurance[1)]

단위 : 개소, 명 Unit : number, person

	합계 Total				근로자 Worker			
	사업장수 Number of Workplace	적용인구 Covered persons			사업장수 Number of Workplace	적용인구 Covered persons		
		계 Total	가입자[2)] Insured	피부양자[3)] Dependents		계 Total	가입자 Insured	피부양자 Dependents
2019	9,526	509,786	308,159	201,627	9,365	336,075	161,989	174,086
2020	9,803	500,116	307,099	193,017	9,643	330,620	163,654	166,966
2021	10,104	491,934	307,976	183,958	9,950	324,448	165,064	159,384
2022	10,155	487,331	314,633	172,698	10,004	316,586	166,623	149,963
2023	**9,886**	**483,041**	**316,060**	**166,981**	**9,734**	**312,649**	**167,316**	**145,333**

	공무원,사립학교 교직원 Government employees and private school teachers				지 역 Self-employeds	
	사업장수 Number of Workplace	적용인구 Covered persons			적용인구 Covered persons	
		계 Total	가입자 Insured	피부양자 Dependents	세대주 Householder	가입자 Insured
2019	161	47,527	19,986	27,541	72,028	126,184
2020	160	45,863	19,812	26,051	72,251	123,633
2021	154	44,663	20,089	24,574	73,880	122,823
2022	151	43,101	20,366	22,735	78,206	127,644
2023	**152**	**41,766**	**20,118**	**21,648**	**79,601**	**128,626**

자료 : 국민건강보험공단
주 : 1) 주민등록 주소지 기준이며, 지역 가입자는 적용 대상자를 말함
2) 합계의 가입자는 직장(근로자, 공교)의 가입자와 지역의 가입자(적용대상자)의 합
3) 합계의 피부양자는 직장(근로자, 공교)의 피부양자

Source : NationalHealth Insurance Corporation
Note : 1) As address of Resident Registration, An insured Person is treated with RegionHealthInsurance
2) Dependents in the total include local household members.
3) Dependents in total refer to dependents of subscribers from companies.

15. 건강보험 급여
Benefits in Medical Insurance

단위 : 건, 천원 Unit : case, 1,000won

	합 계 Total		직 장 Medical insurance for employees	
	건수 Cases	금액 Amount	건수 Cases	금액 Amount
2019	14,368,358	596,795,137	9,618,769	380,535,249
2020	12,133,929	598,619,778	8,105,047	382,289,040
2021	11,751,059	636,406,463	7,801,741	403,394,762
2022	13,600,252	702,466,809	9,084,651	443,341,681
2023	**14,350,317**	**763,432,810**	**9,435,809**	**467,788,345**
입 원 In-patient	128,746	261,662,848	76,413	148,935,017
외 래 Out-patient	9,246,013	346,177,953	6,055,826	220,474,511
약 국 Pharmacy	4,975,558	155,592,008	3,303,570	98,378,818

	국민건강보험 National health insurance corporation			
	공무원·교직원 Government employees and private school teachers		지 역 Self-employeds	
	건수 Cases	금액 Amount	건수 Cases	금액 Amount
2019	1,327,257	50,652,945	3,422,332	165,606,943
2020	1,051,649	48,716,559	2,977,233	167,614,179
2021	996,240	51,195,043	2,953,078	181,816,658
2022	1,160,451	55,671,029	3,355,150	203,454,099
2023	**1,221,702**	**57,840,125**	**3,692,806**	**237,804,340**
입 원 In-patient	10,192	20,154,922	42,141	92,572,910
외 래 Out-patient	784,719	27,053,578	2,405,468	98,649,864
약 국 Pharmacy	426,791	10,631,625	1,245,197	46,581,566

자료 : 국민건강보험공단 Source : National Health Insurance Corporation

16. 건강보험대상자 진료 실적[1)]

Medical Treatment Activities Under the National Health Insurance[1)]

단위 : 건, 일, 천원 Unit : case, day, 1,000won

	지급건수 Benefits granted	일수 Days		진료비 Amount of medical fees		
		내원[2)] Visit days	진료 Medical treatment	합계 Total	공단부담 Covered by NHIS	본인부담 Covered by the patient
2019	14,368,358	10,207,830	95,176,094	791,889,561	596,795,137	195,094,424
2020	12,133,929	8,835,584	93,566,918	792,439,801	598,619,778	193,820,023
2021	11,751,059	8,727,622	96,763,775	845,202,905	636,406,463	208,796,442
2022	13,600,252	9,805,224	104,533,504	932,121,107	702,466,809	229,654,298
2023	**14,350,317**	**10,114,051**	**110,639,415**	**1,010,991,438**	**763,432,810**	**247,558,628**
의료기관 Outpatient facilities						
(입원 In-patient)	128,746	885,790	1,532,858	315,500,186	261,662,848	53,837,338
(외래 Out-patient)	9,246,013	9,227,215	13,760,374	481,605,654	346,177,953	135,427,701
약국 Pharmacy	4,975,558	4,975,558	95,346,183	213,885,597	155,592,008	58,293,589

자료 : 국민건강보험공단
주 : 1) 자료는 지급기준임
2) 약국 내원일수(처방조제)는 총내원일수에서 제외

Source : National Health Insurance Corporation
Note : 1) Data are based on payment
2) Pharmacy prescription filled has been excluded in total prescription compounding

2024
노원 통계연보

XI. 사회보장

SOCIAL SECURITY

01 ◆ 국민연금 가입자
National Pension Insurants by Insurance Type

02 ◆ 국민연금 급여 지급현황
Cases and Benefits in National Pension by Benefit Type

03 ◆ 국가보훈대상자
Number of Patriots and Veterans

04 ◆ 국가보훈대상자 취업
Employment of Patriots & Veterans, and Bereaved Families

05 ◆ 국가보훈대상자 자녀취학
Educational Benefits for Patriots & Veterans, and Their Families

06 ◆ 참전용사 등록현황
Registration of War Veterans

07 ◆ 적십자 모금액 및 구호, 사회복지 서비스 실적
Donations, Relief Aids, and Social Welfare Support of The Korean Red Cross

08 ◆ 노인여가복지시설
Leisure Facilities for the Elderly

09 ◆ 노인주거복지시설
Residential Welfare Facilities for the Elderly

10 ◆ 노인의료복지시설
Medical Welfare Facilities for the Elderly

11 ◆ 재가노인복지시설
Community Care Facilities for the Elderly

12 ◆ 국민기초생활보장 수급자
Recipients of National Basic Livelihood Security Benefit

13 ◆ 기초연금 수급자 수
Recipients of Basic Pension

14 ◆ 여성복지시설
Women's Welfare Facilities

15 ◆ 아동복지 생활시설
Children Welfare Institutions

16 ◆ 장애인복지 생활시설
Institutions for the Disabled and Their Inmates

17 ◆ 장애인 등록 현황
Registered Disabled Persons

18 ◆ 보호대상아동 발생 및 조치현황
Child Protection Subject Occurrence and Measures

19 ◆ 저소득 한부모가족
Low-income Single Parent Families

20 ◆ 방문건강관리 사업실적
Home Visiting Health Service

21 ◆ 어린이집
Childcare Facilities

22 ◆ 자원봉사자 현황
Volunteers

23 ◆ 독거노인 현황 (성별)
The Elderly Living Alone (by Gender)

23-1 ◆ 독거노인 현황 (연령별)
The Elderly Living Alone (by Age)

1. 국민연금 가입자
National Pension Insurants by Insurance Type

단위 : 개소, 명 Unit : number, person

	총가입자수 Total insured persons			사업장가입자 Workplace-based insured persons		지역가입자[1] Individually Insured Persons	임의가입자 Voluntarily Insured Persons	임의계속가입자 Voluntarily & Continuously Insured Persons
		남 Male	여 Female	사업장 Workplaces	가입자 Insurants			
2019	132,929	60,596	72,333	9,787	50,888	71,130	5,161	5,750
2020	131,157	58,584	72,573	9,950	52,334	67,231	5,666	5,926
2021	128,054	56,563	71,491	10,116	51,372	64,643	6,090	5,949
2022	125,646	55,242	70,404	10,098	49,557	65,475	5,415	5,199
2023	**123,558**	**54,082**	**69,476**	**10,349**	**49,310**	**64,086**	**4,409**	**5,753**

자료 : 국민연금공단
주 : 1) 지역가입자 중 납부예외자 포함

Source : National Pension Service
Note : 1) Of local subscribers, those exempted from payment are included

2. 국민연금 급여 지급현황
Cases and Benefits in National Pension by Benefit Type

단위 : 명, 천원 Unit : person, 1000won

	총 계 Total		연금 노령연금 Old-age Pension									
			특례노령연금 Special		노령연금 (20년이상)[1] more than 20yrs		노령연금 (10년이상~20년미만)[1] from 10 to less than 20yrs		조기노령연금 Early		분할노령연금 Divided	
	수급자수 No. of beneficiaries	금액 Amount	수급자수 No. of Recipients	금액 Amount	수급자수 No. of Recipients	금액 Amount	수급자수 No. of Recipients	금액 Amount	수급자수 No. of Recipients	금액 Amount	수급자수 No. of Recipients	금액 Amount
2019	48,383	213,520,731	12,302	30,692,266	4,399	43,270,675	17,265	75,163,666	4,612	31,060,128	413	893,799
2020	52,122	239,555,493	11,958	29,898,075	5,628	56,962,017	19,390	84,608,609	4,845	33,910,322	513	1,168,971
2021	56,308	270,203,367	11,564	29,023,030	7,180	73,822,906	21,663	94,501,143	5,074	36,397,913	638	1,493,491
2022	61,314	313,659,998	11,214	28,672,139	9,063	97,600,661	24,069	107,037,951	5,365	39,776,863	769	1,962,681
2023	**62,328**	**356,165,885**	**10,826**	**28,917,297**	**9,248**	**116,706,342**	**24,432**	**119,938,014**	**5,015**	**47,012,584**	**833**	**2,406,764**

	Pension				일시금 Lump-sum benefits					
	장애연금 Disability Pension		유족연금 Survivor Pension		장 애 Disability lump-sum compensation		반 환 Lump-sum refund		사 망 Lump-sum death payment	
	수급자수 No. of Recipients	금액 Amount	수급자수 No. of Recipients	금액 Amount	수급자수 No. of Recipients	금액 Amount	수급자수 No. of Recipients	금액 Amount	수급자수 No. of Recipients	금액 Amount
2019	717	3,770,127	7,105	21,163,075	13	235,852	1,363	6,869,905	194	401,237
2020	730	3,805,953	7,492	22,590,230	25	591,033	1,355	5,509,648	186	510,636
2021	720	3,739,011	7,852	23,926,929	21	394,917	1,383	6,440,720	213	463,307
2022	715	3,829,442	8,342	26,343,539	20	289,126	1,537	7,504,049	220	643,548
2023	**696**	**4,174,358**	**8,794**	**29,484,629**	**23**	**441,567**	**1,210**	**7,326,573**	**251**	**753,257**

자료 : 국민연금공단
주 : 1) ( )안은 국민연금 가입기간임

Source : National Pension Service
Note : 1) ( ) shows an insured period of National Pension scheme

3. 국가보훈대상자

단위 : 명

연도	총계[1,2] Grand Total	국가유공자 Patriots & veterans: 계 Total	애국지사 Independence fighters	전상공상군경 Veterans & Policemen died or disabled on duty	무공·보국 수훈자 Recipients of the order of military merit or national security merit	대일항도 의용군인 Student volunteer in Japan who participated in the korean war	4.19 부상자, 공로자 Deceased wounded activists of the April 19th revolution	공상 공무원 Public officials disabled on duty	6.25 및 월남 참전 Fought in the Korean war and the Vietnam war	특별공로 순직자 People who made outstanding contribution to the nation	유족: 계 Total	순국 애국지사 Patriots of independence fighters	무공·보국 수훈자 Recipients of the order of military merit or national security merit	대일항도 의용군인 Student volunteer in Japan who participated in the korean war	4.19 공로자, 상이자, 부상자 Deceased wounded activists of the April 19th revolution
2019	8,861	4,818	–	1,073	577	–	8	33	3,127	–	2,604	114	798	6	4
2020	8,611	4,505	–	1,029	544	–	7	33	2,892	–	2,650	112	842	6	4
2021	8,463	4,243	–	1,009	523	–	6	32	2,673	–	2,743	112	896	4	4
2022	8,300	3,989	–	973	508	–	6	32	2,470	–	2,815	113	933	4	4
2023	**8,207**	**3,800**	**–**	**953**	**499**	**–**	**7**	**32**	**2,309**	**–**	**2,859**	**110**	**964**	**4**	**4**

자료 : 서울지방보훈청

주 : 1) 6.25 및 월남참전유공자, 종전기 복무자(대군인, 보훈보상대상자가 포함됨
2) 타 지역거주, 외국거주자는 제외됨
3) 형제자매, 조부모 등 포함
4) 기타대상자는 본인, 유족 포함

Number of Patriots and Veterans

Unit : person

연도	Bereaved families: 공상·순직 공무원 Public officials died on duty	특별 공로 순직자 Deceased special contributors to national and social development	전몰,전상,순직,공상,공급 Bereaved families of veterans and policemen died or disabled on duty/in action: 미망자 Widows	자녀 Minor children	부모 Parents	기 타[3] Others	기타 대상자 유족	기타 대상자: 계 Total	6.18 자유 상이자 A veteran who had been living in Japan and who volunteered and participated in the korean war between June 25, 1950 and July 27, 1953	지원 대상자 Beneficiaries	5.18 민주유공자 Persons of distinguished services in the may 18th democratization movement	특수 임무자 부상,공로 Special contributors to national and social development	고엽제 후유(의)증, 고세 Offspring of Agent Orange victims	중장기 복무 제대군인 Veterans mid-to long-term service	보훈 보상 대상자 Veterans eligible for compensation	
2019	111	–	804	657	78	–	32	1,439	1	20	21	31	442	863	61	2019
2020	106	–	791	675	76	–	38	146	1	17	20	30	433	888	67	2020
2021	105	–	791	718	73	–	40	1,477	1	16	18	30	430	916	66	2021
2022	101	–	775	774	69	–	42	1,496	–	16	17	27	412	953	71	2022
2023	**99**	**–**	**775**	**795**	**64**	**–**	**44**	**1,548**	**–**	**18**	**16**	**27**	**414**	**996**	**77**	**2023**

Source : Seoul Regional Office of Patriots and Veterans Affairs

Note : 1) Men of merit in the Korean War and the Vietnam War, discharged soldiers after mid- and long-term services and patriots and veterans eligible for compensation are included
2) Those who live in other regions countries are excluded
3) Includes siblings, grandparents, etc.
4) Other eligible persons included the person and the survivor

4. 국가보훈대상자[1] 취업

Employment of Patriots & Veterans, and Bereaved Families[1]

단위 : 명

Unit : person

	합 계 Grand Total			국 가 유 공 자 Patriots & veterans			유 족 Bereaved family			기 타 대 상 자 Others			
		남 Male	여 Female		남 Male	여 Female		남 Male	여 Female		남 Male	여 Female	
2019	1,450	976	474	176	175	1	1,191	746	445	83	55	28	2019
2020	1,520	1,014	506	171	170	1	1,268	787	481	81	57	24	2020
2021	1,491	980	511	170	168	2	1,238	757	481	83	55	28	2021
2022	1,441	941	500	166	163	3	1,198	729	469	77	49	28	2022
2023	**1,396**	**896**	**500**	**173**	**172**	**1**	**1,148**	**679**	**469**	**75**	**45**	**30**	**2023**

자료 : 서울지방보훈청

주 : 1) 2016년부터 6.25 및 월남참전유공자, 중장복무제대군인, 보훈보상대상자가 포함됨

Source : Seoul Regional Office of Patriots and Veterans Affairs

Note : 1) Men of merit in the Korea War and the Vietnam War, discharged soldiers after mid- and long-term services and patriots and veterans eligible for compensation are included from 2016

5. 국가보훈대상자[1] 자녀취학

Educational Benefits for Patriots & Veterans, and Their Families[1]

단위 : 명

Unit : person

	합 계 Grand Total				국가유공자 Patriots & veterans				배 우 자 Spouse				자 녀 Children				
		중학교 Middle school	고등학교 High school	대학(교) College & Uni.		중학교 Middle school	고등학교 High school	대학(교) College & Uni.		중학교 Middle school	고등학교 High school	대학(교) College & Uni.		중학교 Middle school	고등학교 High school	대학(교) College & Uni.	
2019	408	66	95	247	31	2	2	27	1	1	–	–	376	63	93	220	2019
2020	403	69	77	257	33	3	2	28	3	1	1	1	367	65	74	228	2020
2021	388	58	86	244	31	3	5	23	1	–	1	–	356	55	80	221	2021
2022	366	54	82	230	27	1	4	22	4	–	1	3	335	53	77	205	2022
2023	**321**	**43**	**74**	**204**	**32**	**1**	**3**	**28**	**1**	**–**	**–**	**1**	**288**	**42**	**71**	**175**	**2023**

자료 : 서울지방보훈청

주 : 1) 2016년부터 6.25 및 월남참전유공자, 중장복무제대군인, 보훈보상대상자가 포함됨

Source : Seoul Regional Office of Patriots and Veterans Affairs

Note : 1) Men of merit in the Korea War and the Vietnam War, discharged soldiers after mid- and long-term services and patriots and veterans eligible for compensation are included from 2016

6. 참전용사 등록현황[1)]
Registration of War Veterans[1)]

단위 : 명 Unit : person

	총 계 Total	6.25 참전 Korean war	월 남 전 Vietnam war	6.25 및 월남전 Korean and Vietnam war
2019	3,127	931	2,159	37
2020	2,892	794	2,068	30
2021	2,673	672	1,977	24
2022	2,461	555	1,885	21
2023	**2,309**	**466**	**1,825**	**18**

자료 : 국가보훈처
주 : 1)「참전유공자예우 및 단체설립에 관한 법률」에 의거 등록된 대상자 현황으로 제적(국적상실), 등급기준미달자, 단순수훈자, 희생자력 제외

Source : Patriots and Veterans Affairs Agency
Note : 1) Registrants according to the Veterans Treatment and Establishment of Public Organization Law (except for those who lost the citizenship, person who falls short of rating standards, recipients of the medal, victim record)

7. 적십자 모금액 및 구호, 사회복지 서비스 실적

단위 : 세대, 명, 천원

	모금액 Donations		구호 및 사회복지 서비스 실적[1]					
	기부자수 Doners	금 액 Amount	계 Total			재난구호 Disaster relief		
			세 대 Households	인 원 Persons	금 액 Amount	세 대 Households	인 원 Persons	금 액 Amount
서울시								
2020	432,360	5,750,267	37,935	63,748	1,930,310	1,161	1,572	85,185
2021	405,805	5,278,483	20,321	40,587	1,384,929	346	685	84,070
2022	364,742	4,784,784	16,231	40,487	1,319,996	241	8,127	120,407
2023	**363,474**	**4,691,788**	**24,646**	**51,148**	**1,157,334**	**217**	**2,268**	**106,651**
종 로	6,657	117,716	445	889	15,611	5	10	1,400
중 구	5,735	122,874	276	543	41,195	6	8	1,030
용 산	7,846	108,226	632	1,255	28,107	27	46	6,035
성 동	11,091	154,561	1,859	3,714	55,997	11	17	2,065
광 진	12,994	160,782	637	1,273	24,832	3	6	750
동대문	13,094	167,615	975	1,940	40,051	8	11	1,315
중 랑	15,766	183,268	1,163	2,368	61,009	14	57	7,260
성 북	15,656	185,026	1,480	2,948	60,692	15	22	2,430
강 북	12,273	140,811	1,651	3,314	53,545	13	33	3,990
도 봉	13,432	150,600	1,694	3,403	49,211	11	32	3,895
노 원	**19,346**	**216,541**	**1,422**	**2,840**	**99,370**	**8**	**17**	**1,975**
은 평	19,033	241,261	1,087	2,169	49,259	5	8	985
서대문	11,450	135,878	598	1,184	32,390	15	16	2,357
마 포	12,003	160,882	385	770	29,497	3	7	845
양 천	16,481	191,986	1,443	2,887	58,613	4	12	1,410
강 서	20,398	246,217	1,219	2,462	78,017	32	74	8,830
구 로	16,490	214,301	1,265	2,540	50,729	16	40	4,889
금 천	10,526	155,561	719	1,438	26,638	6	15	1,830
영등포	14,038	198,493	763	1,523	34,293	-	-	-
동 작	14,150	164,605	946	1,892	27,154	-	-	-
관 악	16,905	201,443	1,525	3,053	41,693	1	2	235
서 초	15,068	226,668	537	1,072	19,535	-	-	-
강 남	19,615	309,900	614	1,800	60,143	10	588	9,120
송 파	25,005	317,481	796	1,603	47,112	1	3	330
강 동	18,422	219,090	515	1,030	29,716	3	6	750

자료 : 대한적십자사 서울특별지사
주 : 1) 기존 사업 폐지 및 축소에 따라 저소득층 긴급지원사업 및 결연사업 실적으로 항목 변경

Donations, Relief Aids, and Social Welfare Support of The Korean Red Cross

Unit : household, person, 1,000won

Relief Aids & Social Welfare Support						
긴급지원 Emergency welfare support			결연지원 Sponsorship services			
세 대 Households	인 원 Persons	금 액 Amount	세 대 Households	인 원 Persons	금 액 Amount	
513	1,066	938,600	36,261	61,110	906,525	2020
430	812	812,234	19,545	39,090	488,625	2021
598	1,576	814,790	15,392	30,784	384,800	2022
250	**522**	**569,831**	**24,179**	**48,358**	**480,852**	**2023**
2	3	5,500	438	876	8,711	Jongno-gu
13	21	35,054	257	514	5,111	Jung-gu
3	5	10,100	602	1,204	11,972	Yongsan-gu
6	13	17,300	1,842	3,684	36,632	Seongdong-gu
7	13	11,613	627	1,254	12,469	Gwangjin-gu
14	23	19,784	953	1,906	18,952	Dongdaemun-gu
14	41	31,177	1,135	2,270	22,572	Jungnang-gu
13	22	29,386	1,452	2,904	28,876	Seongbuk-gu
11	27	17,200	1,627	3,254	32,355	Gangbuk-gu
9	23	12,025	1,674	3,348	33,291	Dobong-gu
27	**49**	**69,811**	**1,387**	**2,774**	**27,584**	**Nowon-gu**
14	25	27,034	1,068	2,136	21,240	Eunpyeong-gu
7	16	18,578	576	1,152	11,455	Seodaemun-gu
6	11	21,174	376	752	7,478	Mapo-gu
15	27	28,884	1,424	2,848	28,319	Yangcheon-gu
14	42	45,859	1,173	2,346	23,328	Gangseo-gu
19	40	21,379	1,230	2,460	24,461	Guro-gu
7	11	10,768	706	1,412	14,040	Geumcheon-gu
6	9	19,238	757	1,514	15,055	Yeongdeungpo-gu
3	6	8,400	943	1,886	18,754	Dongjak-gu
7	17	11,289	1,517	3,034	30,169	Gwanak-gu
4	6	8,935	533	1,066	10,600	Seocho-gu
10	24	39,210	594	1,188	11,813	Gangnam-gu
11	32	31,190	784	1,568	15,592	Songpa-gu
8	16	18,943	504	1,008	10,023	Gangdong-gu

Source : Korean Red Cross
Note : 1) Changed to performance of emergency support program and sisterhood program for low-income households according abolishment and reduction of existing programs

8. 노인여가복지시설
Leisure Facilities for the Elderly

단위 : 개소, 명 Unit : number, person

	합 계 Total	노인복지관[1] Senior welfare center		경로당 Community senior center	노인교실 Senior school	
		시설수 No. of facilities	종사자수 Workers			
2019	264	3	138	244	17	2019
2020	259	3	125	243	13	2020
2021	263	3	117	246	14	2021
2022	263	3	117	245	15	2022
2023	**265**	**4**	**143**	**246**	**15**	**2023**
월계1동	19	1	9	17	1	Wolgye 1-dong
월계2동	17	-	-	17	-	Wolgye 2-dong
월계3동	12	-	-	12	-	Wolgye 3-dong
공릉2동	27	1	7	25	1	Gongneung 2-dong
하계1동	14	1	99	11	2	Hagye 1-dong
하계2동	8	-	-	7	1	Hagye 2-dong
중계본동	19	-	-	17	2	Junggye-bondong
중계1동	9	-	-	9	-	Junggye 1-dong
중계4동	14	-	-	14	-	Junggye 4-dong
상계1동	29	1	28	27	1	Sanggye 1-dong
상계2동	15	-	-	13	2	Sanggye 2-dong
상계5동	12	-	-	11	1	Sanggye 5-dong
상계8동	4	-	-	3	1	Sanggye 8-dong
상계9동	4	-	-	4	-	Sanggye 9-dong
상계10동	5	-	-	5	-	Sanggye 10-dong
상계3.4동	16	-	-	15	1	Sanggye 3.4-dong
상계6.7동	10	-	-	10	-	Sanggye 6.7-dong
중계2.3동	11	-	-	10	1	Junggye 2.3-dong
공릉1동	20	-	-	19	1	Gongneung 1-dong

자료 : 보건복지부, 인생이모작지원과
주 : 1) 노인복지법 제37조에 따른 노인복지관임(2012년 이전은 노인종합복지관 시설수임)

Source : Ministry of health & Wealfare, Post-Retirement Support Division
Note : 1) Senior citizens welfare centers according to the Article 37 of the Welfare of Older Persons Act (the number of senior citizen welfare centers before 2012)

9. 노인주거복지시설
Residential Welfare Facilities for the Elderly

단위 : 개소, 명 Unit : number, person

	합 계 Total				양 로 시 설 Institution for the aged			
	시설수 No. of facilities	입소인원 Admitted Person		종사자수 Workers	시설수 No. of facilities	입소인원 Admitted Person		종사자수 Workers
		정원 Regular	현원 Present			정원 Regular	현원 Present	
2019	2	124	89	33	2	124	89	33
2020	2	124	81	31	2	124	81	31
2021	2	124	62	34	2	124	62	34
2022	2	124	81	31	2	124	81	31
2023	**1**	**44**	**29**	**11**	**1**	**44**	**29**	**11**

	노인공동 생활가정 Senior citizens home				노인복지주택[1] Welfare house for the aged			
	시설수 No. of facilities	입소인원 Admitted Person		종사자수 Workers	시설수 No. of facilities	입소인원 Admitted Person		종사자수 Workers
		정원 Regular	현원 Present			정원 Regular	현원 Present	
2019	-	-	-	-	-	-	-	-
2020	-	-	-	-	-	-	-	-
2021	-	-	-	-	-	-	-	-
2022	-	-	-	-	-	-	-	-
2023	**-**	**-**	**-**	**-**	**-**	**-**	**-**	**-**

자료 : 보건복지부, 어르신복지과
주 : 1) 노인복지주택 입소정원은 세대수임

Source : Ministry of Health & Senior Citizen Support Division
Note : Housing Numbers for Welfare of the aged are home owners

10. 노인의료복지시설
Medical Welfare Facilities for the Elderly

단위 : 개소, 명 Unit : number, person

	합 계 Total				노인요양시설 Care facilities for the elderly			
	시설수 No. of facilities	입소인원 Admitted Person 정원 Regular	입소인원 Admitted Person 현원 Present	종사자수 Workers	시설수 No. of facilities	입소인원 Admitted Person 정원 Regular	입소인원 Admitted Person 현원 Present	종사자수 Workers
2019	32	1,069	1,025	664	11	884	862	539
2020	32	1,069	963	661	11	884	808	533
2021	29	1,044	942	647	11	884	801	530
2022	28	1,007	826	578	11	854	718	493
2023	**23**	**968**	**833**	**599**	**11**	**860**	**731**	**516**

	노인요양 공동생활가정 Common residential household for the care of the elderly			
	시설수 No. of facilities	입소인원 Admitted Person 정원 Regular	입소인원 Admitted Person 현원 Present	종사자수 Workers
2019	21	185	163	125
2020	21	185	155	128
2021	18	160	141	117
2022	17	153	108	85
2023	**12**	**108**	**102**	**83**

자료 : 보건복지부, 어르신복지과 Source : Ministry of Health & Welfare, Senior Citizen Support Division

11. 재가노인복지시설
Community Care Facilities for the Elderly

단위 : 개소, 명 Unit : number, person

	합 계 Total				방문요양 서비스[1] Home-visit care			주·야간보호 서비스 Day and Night care				단기보호 서비스 Short-term care respite			
	시설수 No. of facilities	이용인원 Persons 정원 Regular	이용인원 Persons 현원 Present	종사자수 Workers	시설수 No. of facilities	이용인원(현원) Persons (Present)	종사자수 Workers	시설수 No. of facilities	이용인원 Persons 정원 Regular	이용인원 Persons 현원 Present	종사자수 Workers	시설수 No. of facilities	이용인원 Persons 정원 Regular	이용인원 Persons 현원 Present	종사자수 Workers
2019	41	533	589	518	11	129	209	20	524	458	242	1	9	-	3
2020	72	650	1,012	787	27	481	484	22	641	489	252	1	9	-	-
2021	111	753	1,615	1,378	49	869	941	25	753	629	284	1	-	-	-
2022	132	805	1,774	1,496	59	891	1,033	27	805	713	292	1	-	-	-
2023	**117**	**777**	**2,056**	**1,880**	**52**	**907**	**1,158**	**23**	**777**	**681**	**278**	**-**	**-**	**-**	**-**

	방문목욕 서비스[1] Home-visit bathing			방문간호 서비스[1] Home-visiting nursing			복지용구지원서비스[1] Welfare equipment support service			재가노인지원서비스[1] Community care supporting service		
	시설수 No. of facilities	이용인원(현원) Persons (Present)	종사자수 Workers	시설수 No. of facilities	이용인원(현원) Persons (Present)	종사자수 Workers	시설수 No. of facilities	이용인원(현원) Persons (Present)	종사자수 Workers	시설수 No. of facilities	이용인원(현원) Persons (Present)	종사자수 Workers
2019	9	2	64	-	-	-	-	-	-	-	-	-
2020	18	24	46	1	2	4	2	16	1	1	-	-
2021	31	98	148	2	3	4	3	16	1	-	-	-
2022	40	77	163	2	5	6	3	88	2	-	-	-
2023	**37**	**341**	**436**	**3**	**6**	**6**	**2**	**121**	**2**	**-**	**-**	**-**

자료 : 보건복지부, 어르신복지과 Source : Ministry of Health & Welfare, Senior Citizen Support Division

주 : 1) 방문요양 서비스, 방문목욕 서비스, 방문간호 서비스, 복지용구지원서비스, 재가노인지원 서비스는 통계이 없음

Note : 1) There is no limitation of visitation for Visiting Care Service, Visiting Bathing Service, Visiting Nursing Service, Welfare equipment support service, Support Service for Elderly Homecare

12. 국민기초생활보장 수급자
Recipients of National Basic Livelihood Security Benefit

단위 : 가구수, 개, 명 Unit : household, number, person

	총수급자 Total recipients		일반수급자 General recipients		조건부수급자 Conditional recipients		특례수급자 Special recipients		시설수급자 Institutionalized recipients		
	가구 Households	인원 Persons	가구 Households	인원 Persons	가구 Households	인원 Persons	가구 Households	인원 Persons	시설수 No. of Facilities	인원 Persons	
2019	18,764	27,891	15,816	21,671	2,753	5,254	195	250	36	716	2019
2020	21,151	31,054	17,707	24,330	3,247	5,790	197	248	37	686	2020
2021	22,755	32,553	18,720	25,042	3,852	6,619	183	223	35	669	2021
2022	23,332	32,453	18,670	25,030	3,872	6,588	157	202	33	633	2022
2023	**23,899**	**32,776**	**18,910**	**24,957**	**4,236**	**7,013**	**145**	**188**	**31**	**608**	**2023**
월계1동	705	903	533	663	167	234	5	6	-	-	Wolgye 1-dong
월계2동	2,275	2,979	1,913	2,409	347	549	15	21	-	-	Wolgye 2-dong
월계3동	1,553	2,113	1,286	1,654	260	452	7	7	-	-	Wolgye 3-dong
공릉2동	789	1,050	643	842	143	205	3	3	-	-	Gongneung 2-dong
하계1동	2,133	2,771	1,731	2,151	390	602	12	18	-	-	Hagye 1-dong
하계2동	832	1,227	697	973	131	247	4	7	-	-	Hagye 2-dong
중계본동	376	614	284	451	91	161	1	2	-	-	Junggye-bondong
중계1동	540	765	429	579	107	181	4	5	-	-	Junggye 1-dong
중계4동	1,475	1,885	1,260	1,550	205	324	10	11	-	-	Junggye 4-dong
상계1동	1,452	2,082	1,147	1,570	298	504	7	8	-	-	Sanggye 1-dong
상계2동	871	1,134	666	852	196	270	9	12	-	-	Sanggye 2-dong
상계5동	1,573	2,262	1,146	1,588	413	657	14	17	-	-	Sanggye 5-dong
상계8동	238	406	205	334	33	72	-	-	-	-	Sanggye 8-dong
상계9동	364	559	314	477	48	79	2	3	-	-	Sanggye 9-dong
상계10동	281	462	221	355	57	104	3	3	-	-	Sanggye 10-dong
상계3.4동	1,912	2,510	1,519	1,893	375	596	18	21	-	-	Sanggye 3, 4-dong
상계6.7동	648	1,050	502	773	139	265	7	12	-	-	Sanggye 6, 7-dong
중계2.3동	3,295	4,781	2,724	3,711	558	1,053	13	17	-	-	Junggye 2, 3-dong
공릉1동	1,936	2,572	1,647	2,099	278	458	11	15	-	-	Gongneung 1-dong
기타	651	651	43	43	-	-	-	-	31	608	Others

자료 : 희망복지정책과, 보건복지부 Source : Community Welfare Support Division, Ministry of Health & Welfare

13. 기초연금 수급자 수
Recipients of Basic Pension

단위 : 명, % Unit : person, %

	노인인구수[1] Population 65 years old & over			수급자수[2] Total recipients			수급률 Take-up rate		
	합계 Total	남 Male	여 Female	합계 Total	남 Male	여 Female	합계 Total	남 Male	여 Female
2019	80,710	33,950	46,760	54,302	20,513	33,789	67.3	60.4	72.3
2020	85,269	36,000	49,269	57,095	21,757	35,338	67.0	60.4	71.7
2021	88,123	37,311	50,812	59,236	22,742	36,494	67.2	61.0	71.8
2022	91,768	38,933	52,835	60,644	23,246	37,398	66.1	59.7	70.8
2023	**96,098**	**40,848**	**55,250**	**62,557**	**23,982**	**38,575**	**65.1**	**58.7**	**69.8**

자료 : 보건복지부
주: 1) 주민등록 인구통계의 65세 이상 거주자 및 거주불명자 수 (재외국민 제외)
2) 기초연금 수급자 수(각 연도 12월말 기준)

Source : Ministry of Health & welfare
Note : 1) Number of over 65 residents and unknown residents in the population statistics of resident registration (Excluding overseas koreans)
2) Number of basic pensioners (As of the end of Dec. in each year)

14. 여성복지시설
Women's Welfare Facilities

단위 : 개소, 명 Unit : number, person

	합 계 Total		한부모가족 복지시설[1] Single-parent family							
			모자가족복지시설 Mother-and-child family facilities		모자일시지원복지시설 Temporary facilities for mother and child		미혼모자가족복지시설 공동생활가정[3] Group home for mother-and-child families		미혼모자가족 복지시설 Unmarried mother-and-child family facilities	
	시설수 No. of facilities	연말현재 생활인원 Inmates as of year-end	시 설 수 No. of facilities	연말현재 생활인원 Inmates as of year-end	시 설 수 No. of facilities	연말현재 생활인원 Inmates as of year-end	시 설 수 No. of facilities	생활인원 Inmates as of year-end	시 설 수 No. of facilities	연말현재 생활인원 Inmates as of year-end
2019	1	29	–	–	–	–	–	–	–	–
2020	1	22	1	22	–	–	–	–	–	–
2021	1	32	1	32	–	–	–	–	–	–
2022	1	25	1	25	–	–	–	–	–	–
2023	**1**	**32**	**1**	**32**	–	–	–	–	–	–

	소외여성 복지시설[2] Underprivileged Women							
	성매매피해자 지원시설 Facilities for Victims of prostitution		가정폭력피해자보호시설 Facilities for victims of domestic violence		성폭력피해자 보호시설 Facilities for victims of sexual violence		여성 부랑인 시설 Female tramp facilities	
	시 설 수 No. of facilities	연말현재 생활인원 Inmates as of year-end	시 설 수 No. of facilities	연말현재 생활인원 Inmates as of year-end	시 설 수 No. of facilities	연말현재 생활인원 Inmates as of year-end	시 설 수 No. of facilities	연말현재 생활인원 Inmates as of year-end
2019	–	–	–	–	–	–	–	–
2020	–	–	–	–	–	–	–	–
2021	–	–	–	–	–	–	–	–
2022	–	–	–	–	–	–	–	–
2023	–	–	–	–	–	–	–	–

자료 : 여성정책담당관, 가족담당관
주 : 1) 한부모가족 복지시설 중 여성관련 시설만 수록함
2) 소외여성 복지시설 생활인원은 정원기준
3) 미혼모자 공동생활가정에 미혼모 공동생활가정 포함

Source : Women's Policy Division, Family Division
Note : 1) Including mother-and-child family welfare stipulated under the Single-parent Family Supprot Act(excluding father-and-child family welfare facilities, etc.)
2) The number of Welfare facilities for Alienated women is limited
3) Group home for mother-and-child families include Single-mother public home

15. 아동복지 생활시설
Children Welfare Institutions

단위 : 개소, 명 Unit : number,person

	합 계 Total		양육시설 Child bringing up institutions		자립지원시설 Self independence assistance institutions	
	시 설 수 No. of facilities	연말현재 생활인원 No. of Inmates as of year-end	시 설 수 No. of facilities	연말현재 생활인원 No. of Inmates as of year-end	시 설 수 No. of facilities	연말현재 생활인원 No. of Inmates as of year-end
2019	4	90	1	81	–	–
2020	6	91	1	79	–	–
2021	4	92	1	80	–	–
2022	4	89	1	74	–	–
2023	**4**	**88**	**1**	**71**	–	–

	보호치료시설 Child care treatment institutions		기 타[1] Others	
	시 설 수 No. of facilities	연말현재 생활인원 No. of Inmates as of year-end	시 설 수 No. of facilities	연말현재 생활인원 No. of Inmates as of year-end
2019	–	–	3	9
2020	–	–	5	12
2022	–	–	3	12
2022	–	–	3	15
2023	–	–	**3**	**17**

자료 : 가족담당관, 보건복지부
주 : 1) 공동생활가정, 일시보호시설, 종합시설, 직업훈련시설을 나타냄

Source : Family Division, Ministry of Health & Welfare
Note : 1) Public Living Home, temporary facilities, general facilities, vocational training centers

16. 장애인복지 생활시설[1)3)]
Institutions for the Disabled and Their Inmates[1)3)]

단위 : 개소, 명 Unit : number, person

	시설수 No. of facilities	입소자 Admissions				퇴소자 Discharges						
		계 Total	연고자 relatives	무연고자 No relatives	기타 Others	계 Total	연고자 인도 To relatives	취업 Employed	전원 Transfer	사망 Death	자립 Self Independencs	기타 Others
2019	6	5	1	4	-	10	2	-	-	4	-	4
2020	6	12	3	2	7	14	-	-	6	4	-	4
2021	6	3	1	2	-	7	-	-	-	2	-	5
2022	6	10	6	4	-	12	1	-	1	6	-	4
2023	**6**	**6**	**6**	-	-	**3**	-	-	-	**1**	**2**	-

	연말현재수용인원 No. of inmates as of year-end											
	성별 Gender			연령별 Age				장애종별 Disability				
	계 Total	남 Male	여 Female	18세 미만 Less than 18 years		18세 이상 18 years and over		지체 Physically disabled	시각 Visually disabled	청각언어 Auditorily and lingually disabled	지적장애 Mentally retarded	기타[2)] Others
				남 Male	여 Female	남 Male	여 Female					
2019	220	179	41	11	32	168	9	16	6	-	145	53
2020	252	122	130	3	6	119	124	35	25	1	138	53
2021	249	123	126	4	6	119	120	34	25	1	137	52
2022	247	122	125	5	6	117	119	31	25	1	137	53
2023	**271**	**136**	**135**	**14**	**16**	**122**	**119**	**28**	**30**	**1**	**131**	**61**

자료 : 장애인복지정책과
주 : 1) 수용시설이 없는 시설은 제외
2) 기타에 '중증장애' 포함됨
3) '17년은 미지원 장애인복지시설 포함

Source : Disability Policy Division
Note : 1) Excluding institution without person to be accommodated
2) Others include 'severe disabilities'.
3) 2017 include unsupported welfare facilities for the disabled

17. 장애인 등록 현황
Registered Disabled Persons

단위 : 명 Unit : person

	성별 Gender			장애유형						
	계 Total	남 Male	여 Female	지체 Crippling condition	뇌병변 Brain disorder	시각 Visually disabled	청각 Auditorily disabled	언어 Lingually disabled	지적장애 Mental retardation	자폐성 Autistic Disorder
2019	27,342	15,025	12,317	12,114	2,934	2,780	3,479	229	2,226	369
2020	27,312	15,038	12,274	11,819	2,911	2,775	3,588	248	2,296	386
*2021	26,904	14,840	12,064	11,426	2,820	2,725	3,671	251	2,315	399
2022	26,696	14,747	11,949	11,182	2,749	2,704	3,757	241	2,321	425
2023	**26,425**	**14,631**	**11,794**	**10,829**	**2,704**	**2,694**	**3,821**	**233**	**2,342**	**454**

	By type of disabled								장애정도[1)] By Degree of disabled	
	정신장애 Mental disorder	신장장애 Kidney failure	심장장애 Heart failure	호흡기 Respiratory disease	간 Liver failure	안면 Facial failure	장루.요루 Ostomy, Urostomy	뇌전증 Epliepsy	심한장애 Severe disability	심하지 않은 장애 Mild disability
2019	1,464	1,069	99	150	104	34	178	113	12,072	15,270
2020	1,496	1,105	93	151	111	32	187	114	12,074	15,238
*2021	1,477	1,144	90	155	116	34	176	105	11,856	15,048
2022	1,480	1,159	86	153	120	32	185	102	11,712	14,984
2023	**1,467**	**1,194**	**84**	**150**	**123**	**32**	**196**	**102**	**11,132**	**15,293**

자료 : 장애인자립지원과
주: 1) 장애등급(1~6등급)이 폐지되고 심한 장애(기존 1~3등급), 심하지 않은 장애(기존 4~6등급)의 두 단계로 장애정도판단 기준 변경(2019.07.)

Source : Independent Living Support Division
Note : 1) The disability level was avolished, and the creteria for disability determination are changed to two leverls: severe disability(current grade 1-3), mild disability(current grade 4-6)(2019.07.)

18. 보호대상아동 발생 및 조치현황
Child Protection Subject Occurrence and Measures

단위 : 건수, 명 Unit : case, person

	보호아동 발생수 Case for Children occurrence Origin Number	귀가 및 연고자 인도 Returned to home or relatives	발생유형 Type of occurence											성별 Gender		
			계 Total	유기 Abandoned children	미혼모(부) (혼외자 포함) Unmarried Parents, Out of wedlock	미아 Lost children	비행가출 부랑아 Delinquent Runaway children others	학대 Abuse	부모빈곤, 실직 Poverty, Jobless	부모 사망 Death of Parents	부모 질병 Illness (Parents)	부모교정 시설입소 Admission to parent correctional facilities	부모 이혼 등 Parents' Divorce etc.	계 Total	남성 Male	여성 Female
2020	27	2	25	3	9	–	–	5	1	1	1	–	6	25	12	13
2021	31	10	21	6	1	–	–	6	–	5	3	–	–	21	11	10
2022	15	4	11	4	–	–	1	1	–	1	–	3	1	11	6	5
2023	**15**	**–**	**15**	**7**	**–**	**–**	**–**	**3**	**–**	**–**	**2**	**3**	**–**	**15**	**10**	**5**

	장애여부 Disability status			보호조치내용 Results of treatment									
					시설 입소 Institutional cane					가정 보호 Home care			
	계 Total	비장애 without disability	장애 with disability	계 Total	소계 Sub total	양육시설 등 Child Rearing facilities, etc.	일시보호 시설 For a Time Institutions	공동생활 가정 Group home	장애아동 시설 Facilities for children with disabilities	소계 Sub total	소년소녀 가정 Child-headed household	입양 Adoption	가정위탁 Foster home care	입양전 위탁 Before adoption care
2020	25	24	1	25	10	3	4	–	3	15	–	1	5	9
2021	21	19	2	21	15	8	7	–	–	6	–	1	5	–
2022	11	11	–	11	8	4	–	–	4	3	–	–	3	–
2023	**15**	**14**	**1**	**15**	**10**	**7**	**–**	**3**	**–**	**5**	**–**	**–**	**5**	**–**

자료 : 가족담당관, 보건복지부 Source : Family Division, Ministry of Health and Welfare

19. 저소득 한부모가족
Low-income Single Parent Families

단위 : 가구, 명 Unit : household, person

	합 계 Total		한부모가족지원법 수급자 Single Parent Family Support Act Recipients	
	가구수 Households	가구원수 Household members	가구수 Households	가구원수 Household members
2019	2,629	6,003	477	1,646
2020	2,546	5,825	339	1,219
2021	2,240	5,071	216	799
2022	2,051	4,600	222	752
2023	**1,957**	**4,457**	**210**	**708**

	국민기초생활보장법 수급자 Basic Livelihood Security law Recipients		국가보훈법 수급자 Patriots and veterans affairs law Recipients	
	가구수 Households	가구원수 Household members	가구수 Households	가구원수 Household members
2019	2,152	4,357	–	–
2020	2,207	4,606	–	–
2021	2,024	4,272	–	–
2022	1,829	3,848	–	–
2023	**1,747**	**3,749**	**–**	**–**

자료 : 가족담당관 Source : Family Division

20. 방문건강관리 사업실적
Home Visiting Health Service

단위 : 가구수, 명, 건 Unit : household, person, case

	가 정 방 문					
	등록가구 Registration household	방문건수 No.of visits	질환별 방문간호 환자수			
			합계 Total	암 Cancer	당뇨병 Diabeteas	고혈압 Hypertension
2019	12,928	28,082	23,314	1,136	3,759	8,935
2020	11,104	61,178	19,817	1,009	3,311	7,745
2021	11,059	38,401	19,481	1,041	3,303	7,633
2022	11,182	38,095	19,614	969	3,305	7,665
2023	**12,645**	**48,116**	**14,983**	**716**	**2,485**	**5,892**

	Home Visiting					보건소 내외 서비스 연계 건수(회신건수) No.of connection service of health center inside and out
	Number of patients for visit-based nursing per disease					
	관절염 Arthritis	뇌졸중 Apoplexy	요실금 Urinaryincontinence	알콜중독 alcholism	우울 depression	
2019	6,687	954	799	44	1,000	7,767
2020	5,852	797	696	45	362	4,069
2021	5,663	785	715	51	290	1,445
2022	5,558	777	739	55	546	3,548
2023	**4,266**	**583**	**581**	**40**	**420**	**6,473**

자료 : 건강증진과 Source : Health Promotion Division

21. 어린이집

Childcare Facilities

단위 : 개소, 명

	어린이집 수 Childcare Facilities							
	합계 Total	국공립 Public	사회복지법인 Authorized	법인·단체 등 Authorized and other	민간 Private	가정 Play group	협동 Parents co-op	직장 Workplace
2019	405	91	5	-	47	254	1	7
2020	364	93	5	-	42	216	1	7
2021	332	93	2	-	41	188	1	7
2022	306	93	2	-	38	166	-	7
2023	**282**	**91**	**2**	**1**	**34**	**146**	**-**	**8**
월계1동	11	5	-	-	2	4	-	-
월계2동	12	7	-	-	-	5	-	-
월계3동	24	4	-	-	-	20	-	-
공릉2동	28	7	-	1	5	11	-	4
하계1동	9	4	-	-	-	5	-	-
하계2동	11	4	-	-	1	6	-	-
중계본동	4	2	-	-	-	2	-	-
중계1동	9	4	-	-	4	1	-	-
중계4동	6	1	-	-	-	5	-	-
상계1동	19	10	1	-	2	6	-	-
상계2동	11	3	-	-	5	1	-	2
상계5동	9	1	-	-	5	3	-	-
상계8동	29	8	-	-	1	19	-	1
상계9동	15	3	-	-	-	12	-	-
상계10동	11	3	-	-	-	8	-	-
상계3.4동	15	9	-	-	3	3	-	-
상계6.7동	24	5	-	-	1	17	-	1
중계2.3동	20	6	1	-	-	13	-	-
공릉1동	15	5	-	-	5	5	-	-

자료 : 보육담당관

Unit : establishment, person

보육아동 수 Children in Care								
합계 Total	국공립 Public	사회복지법인 Authorized	법인·단체 등 Authorized and other	민간 Private	가정 Play group	협동 Parents co-op	직장 Workplace	
10,609	4,285	170	-	2,508	3,352	28	266	2019
9,433	4,119	163	-	2,170	2,729	15	237	2020
8,593	3,936	98	-	2,026	2,306	7	220	2021
7,765	3,649	89	-	1,740	2,123	-	164	2022
7,013	**3,331**	**102**	**47**	**1,420**	**1,910**	**-**	**203**	**2023**
362	184	-	-	106	72	-	-	Wolgye 1-dong
315	245	-	-	-	70	-	-	Wolgye 2-dong
450	181	-	-	-	269	-	-	Wolgye 3-dong
958	405	-	47	196	169	-	141	Gongneung 2-dong
238	162	-	-	-	76	-	-	Hagye 1-dong
239	128	-	-	36	75	-	-	Hagye 2-dong
142	123	-	-	-	19	-	-	Junggye-bondong
295	163	-	-	116	16	-	-	Junggye 1-dong
108	54	-	-	-	54	-	-	Junggye 4-dong
566	294	82	-	102	88	-	-	Sanggye 1-dong
429	112	-	-	291	10	-	16	Sanggye 2-dong
260	73	-	-	150	37	-	-	Sanggye 5-dong
488	221	-	-	27	229	-	11	Sanggye 8-dong
266	121	-	-	-	145	-	-	Sanggye 9-dong
227	115	-	-	-	112	-	-	Sanggye 10-dong
426	340	-	-	43	43	-	-	Sanggye 3.4-dong
452	110	-	-	109	198	-	35	Sanggye 6.7-dong
336	162	20	-	-	154	-	-	Junggye 2.3-dong
456	138	-	-	244	74	-	-	Gongneung 1-dong

Source : Child Care Division

22. 자원봉사자 현황[1)]
Volunteers[1)]

단위 : 명 Unit : person

	합 계 Total			19세 이하 19 years old and less	20~29세 20 ~ 29 years old	30~39세 30 ~ 39 years old	40~49세 40 ~ 49 years old	50~59세 50 ~ 59 years old	60~69세 60 ~ 69 years old	70세 이상 70 years old and over
	계 Total	남 Male	여 Female							
2019	154,511	62,625	91,886	46,094	50,620	9,922	17,166	17,249	8,667	4,793
2020	157,911	64,276	93,635	38,829	58,189	11,121	15,986	18,673	9,745	5,368
2021	160,860	65,595	95,265	32,292	63,902	13,074	14,708	20,115	10,935	5,834
2022	156,651	64,614	92,037	26,599	67,277	14,787	12,863	18,898	10,378	5,849
2023	**160,412**	**66,225**	**94,187**	**21,740**	**69,313**	**19,203**	**12,179**	**20,107**	**11,359**	**6,511**

자료 : 서울시 자원봉사센터
주 : 1) 서울시(본청) 자원봉사자 등록인원 각 자치구별 합계에 포함

Source : Seoul-city Volunteer Center
Note : 1) The number of registered volunteers in Seoul Metropolitan Government (City Hall) is included in the sum by each district

23. 독거노인 현황 (성별)

The Elderly Living Alone (by Gender)

단위 : 명

Unit : person

	합 계 Total			국민기초생활보장 수급권자 Basic Livelihood Security law Recipients			저소득노인[1] An old person of small income			일반 The public			
		남 Male	여 Female	계 Sub-Total	남 Male	여 Female	계 Sub-Total	남 Male	여 Female	계 Sub-Total	남 Male	여 Female	
2019	21,249	5,953	15,296	6,471	1,913	4,558	1,964	415	1,549	12,814	3,625	9,189	2019
2020	21,899	6,116	15,783	7,505	2,302	5,203	2,241	728	1,513	12,153	3,086	9,067	2020
2021	23,770	6,787	16,983	8,770	2,709	6,061	830	184	646	14,170	3,894	10,276	2021
2022	24,701	7,073	17,628	9,519	3,009	6,510	738	176	562	14,444	3,888	10,556	2022
2023	**36,839**	**10,934**	**25,905**	**10,115**	**3,207**	**6,908**	**482**	**101**	**381**	**26,242**	**7,626**	**18,616**	**2023**
월계1동	1,374	516	858	299	132	167	19	6	13	1,056	378	678	Wolgye 1-dong
월계2동	3,183	1,029	2,154	1,107	379	728	39	4	35	2,037	646	1,391	Wolgye 2-dong
월계3동	2,613	740	1,873	760	232	528	26	5	21	1,827	503	1,324	Wolgye 3-dong
공릉2동	2,407	801	1,606	319	103	216	21	6	15	2,067	692	1,375	Gongneung 2-dong
하계1동	2,363	692	1,671	1,047	289	758	27	6	21	1,289	397	892	Hagye 1-dong
하계2동	2,089	534	1,555	360	93	267	18	4	14	1,711	437	1,274	Hagye 2-dong
중계본동	1,033	234	799	124	35	89	18	2	16	891	197	694	Junggye-bondong
중계1동	808	214	594	214	44	170	13	1	12	581	169	412	Junggye 1-dong
중계4동	1,355	385	970	745	247	498	24	3	21	586	135	451	Junggye 4-dong
상계1동	2,006	605	1,401	580	171	409	36	12	24	1,390	422	968	Sanggye 1-dong
상계2동	3,007	774	2,233	259	111	148	19	4	15	2,729	659	2,070	Sanggye 2-dong
상계5동	2,374	787	1,587	579	211	368	34	14	20	1,761	562	1,199	Sanggye 5-dong
상계8동	1,034	356	678	64	12	52	4	2	2	966	342	624	Sanggye 8-dong
상계9동	2,240	778	1,462	126	23	103	10	1	9	2,104	754	1,350	Sanggye 9-dong
상계10동	1,732	558	1,174	79	17	62	9	1	8	1,644	540	1,104	Sanggye 10-dong
상계3.4동	2,404	688	1,716	957	358	599	51	12	39	1,396	318	1,078	Sanggye 3.4-dong
상계6.7동	929	204	725	188	46	142	26	6	20	715	152	563	Sanggye 6.7-dong
중계2.3동	2,408	598	1,810	1,463	394	1,069	60	6	54	885	198	687	Junggye 2.3-dong
공릉1동	1,480	441	1,039	845	310	535	28	6	22	607	125	482	Gongneung 1-dong

자료 : 어르신복지과
주 : 1) 차상위계층을 기준으로 함

Source : Senior Citizen Support Division
Note : 1) Based on lower income households

23-1. 독거노인 현황 (연령별)

The Elderly Living Alone (by Age)

단위 : 명 Unit : person

	합 계 Total			국민기초생활보장 수급권자 Basic Livelihood Security law Recipients			저소득노인[1] An old person of small income			일반 The public			
		65~79세 65~79 years old	80세 이상 80 years old or older	계 Sub-Total	65~79세 65~79 years old	80세이상 80 years old or older	계 Sub-Total	65~79세 65~79 years old	80세 이상 80 years old or older	계 Sub-Total	65~79세 65~79 years old	80세 이상 80 years old or older	
2019	21,249	14,581	6,668	6,471	4,538	1,933	1,964	1,068	896	12,814	8,975	3,839	2019
2020	21,899	16,260	5,639	7,505	5,239	2,266	2,241	1,380	861	12,153	9,641	2,512	2020
2021	23,770	17,416	6,354	8,770	5,917	2,853	830	460	370	14,170	11,039	3,131	2021
2022	24,701	17,764	6,937	9,519	6,272	3,247	738	383	355	14,444	11,109	3,335	2022
2023	**36,839**	**25,500**	**11,339**	**10,115**	**6,657**	**3,458**	**482**	**211**	**271**	**26,242**	**18,632**	**7,610**	**2023**
월계1동	1,374	984	390	299	204	95	19	6	13	1,056	774	282	Wolgye 1-dong
월계2동	3,183	2,286	897	1,107	751	356	39	26	13	2,037	1,509	528	Wolgye 2-dong
월계3동	2,613	1,836	777	760	517	243	26	14	12	1,827	1,305	522	Wolgye 3-dong
공릉2동	2,407	1,803	604	319	210	109	21	8	13	2,067	1,585	482	Gongneung 2-dong
하계1동	2,363	1,684	679	1,047	720	327	27	13	14	1,289	951	338	Hagye 1-dong
하계2동	2,089	1,441	648	360	215	145	18	13	5	1,711	1,213	498	Hagye 2-dong
중계본동	1,033	680	353	124	74	50	18	3	15	891	603	288	Junggye-bondong
중계1동	808	546	262	214	135	79	13	5	8	581	406	175	Junggye 1-dong
중계4동	1,355	908	447	745	496	249	24	8	16	586	404	182	Junggye 4-dong
상계1동	2,006	1,362	644	580	358	222	36	17	19	1,390	987	403	Sanggye 1-dong
상계2동	3,007	2,044	963	259	186	73	19	3	16	2,729	1,855	874	Sanggye 2-dong
상계5동	2,374	1,688	686	579	393	186	34	20	14	1,761	1,275	486	Sanggye 5-dong
상계8동	1,034	733	301	64	32	32	4	2	2	966	699	267	Sanggye 8-dong
상계9동	2,240	1,573	667	126	73	53	10	2	8	2,104	1,498	606	Sanggye 9-dong
상계10동	1,732	1,194	538	79	43	36	9	3	6	1,644	1,148	496	Sanggye 10-dong
상계3.4동	2,404	1,564	840	957	611	346	51	20	31	1,396	933	463	Sanggye 3.4-dong
상계6.7동	929	601	328	188	111	77	26	6	20	715	484	231	Sanggye 6.7-dong
중계2.3동	2,408	1,547	861	1,463	923	540	60	35	25	885	589	296	Junggye 2.3-dong
공릉1동	1,480	1,026	454	845	605	240	28	7	21	607	414	193	Gongneung 1-dong

자료 : 어르신복지과
주 : 1) 차상위계층을 기준으로 함

Source : Senior Citizen Support Division
Note : 1) Based on lower income households

내일이 기대되는
문화도시 노원

2024
노원 통계연보

XII . 환경

ENVIRONMENT

01 ◆ 환경오염물질 배출사업장
Environmental Pollutant Emitting Facilities

02 ◆ 환경오염 배출사업장 단속 및 행정조치
Inspection and Administrative Measure for Environmental Pollutant Emtting Facilities

03 ◆ 배출부과금 부과 및 징수현황
Imposition and Collection of Emission Charges

04 ◆ 쓰레기 수거
Waste Collection and Disposal

05 ◆ 폐기물 재활용 현황
Waste Recycling Status

06 ◆ 대기오염
Air Pollutant Emission

07 ◆ 하수 및 분뇨발생량 및 처리현황
Sewage & Night Soil Generation and Treatment

08 ◆ 녹지현황
Greenlands

1. 환경오염물질 배출사업장[1)]

단위 : 개소

	대 기 (가스·먼지·매연 및 악취) Air pollution(gas, dust, soot and odor)					
		1 종 Class 1	2 종 Class 2	3 종 Class 3	4 종 Class 4	5 종 Class 5
2019	39	2	-	1	10	26
2020	39	2	-	1	10	26
2021	55	2	-	2	23	28
2022	60	2	-	2	26	30
2023	**56**	**-**	**-**	**2**	**26**	**28**

자료 : 대기정책과, 물재생시설과, 생활환경과

주 : 1종 : 연간 오염물질배출량이 80톤 이상이거나 1일 평균 폐수배출량 2,000㎥이상

2종 : 연간 오염물질배출량이 20톤 이상 80톤 미만이거나 1일평균 폐수배출량 700㎥이상 2,000㎥미만

3종 : 연간 오염물질배출량이 10톤 이상 20톤 미만이거나 1일평균 폐수배출량 200㎥이상 700㎥미만

4종 : 연간 오염물질배출량이 2톤이상 10톤미만이거나 1일평균 폐수배출량 50㎥이상 200㎥미만

5종 : 그외 기타 배출시설 또는 소음진동 배출시설 사업장, 폐수배출량에는 용수사용량을 기준함

1) 2015.1.1부터 대기환경보전법 시행규칙 개정에 따라 관리대상 확대됨

Environmental Pollutant Emitting Facilities[1)]

Unit : number(place)

	수 질[주] (폐수) Water pollution (waste water)					소음 및 진동 Noise and vibration
	1 종 Class 1	2 종 Class 2	3 종 Class 3	4 종 Class 4	5 종 Class 5	
92	-	-	2	6	84	-
92	-	-	-	6	86	…
91	-	-	1	7	83	-
95	-	-	4	6	85	-
94	**-**	**1**	**3**	**8**	**82**	**-**

Source : Air Quality Policy Division, Sewerage Treatment Facilities Division, Environment Management Division

Note : Class 1 : over 80 tons of annual pollution emissions or over 2,000㎥ of daily wastewater discharge

Class 2 : 20-80 tons of annual pollution emissions or 700- 2,000㎥ of daily wastewater discharge

Class 3 : 10-20 tons of annual pollution emissions or 200-700㎥ of daily wastewater discharge

Class 4 : 2-10 tons of annual pollution emissions or 50-200㎥ of daily wastewater discharge

Class 5 : other emissions or noise and vibration sources

1) Increasing the number of management objects according to the amendment of enforcement regulations of the Clean Air Conservation Act, since January 1, 2015

2. 환경오염 배출사업장 단속 및 행정조치
Inspection and Administrative Measure for Environmental Pollutant Emtting Facilities

단위 : 개소, 건 Unit : number(place), case

	배출업소 No. of pollutant emitting facilities	단속업소 Number of inspected facilities	위반업소 Number of violating facilities	행정처분내역			
				경고 Warnings	개선명령 Correction order	조업정지 Temporary suspension	이전명령 Transfer
2019	131	98	4	2	1	1	-
2020	131	77	5	-	2	-	-
2021	146	113	6	1	5	-	-
2022	155	71	6	-	5	-	-
2023	**150**	**132**	**3**	**-**	**2**	**-**	**-**

	Administrative measures taken					병과고발[1] Accusation
	사용금지 Ban	허가취소 License withdraw	폐쇄명령 Abolish	순수고발 Accusation	기타 Others	
2019	-	-	-	-	-	-
2020	-	-	1	-	2	-
2021	-	-	-	-	-	-
2022	-	-	-	-	1	-
2023	**-**	**-**	**-**	**1**	**-**	**-**

자료 : 대기정책과, 물재생시설과, 생활환경과
주 : 1) 병과고발은 행정처분과 고발이 병행된 것

Source : Air Quality Policy Division, Sewerage Treatment Facilities Division, Environment Management Division
Note : 1) Referring to accusations being placed in parallel with an administrative measure

3. 배출부과금 부과 및 징수현황
Imposition and Collection of Emission Charges

단위 : 백만원 Unit : million won

	총부과 Total Imposition	총징수 Total Collection	대기 Air		수질 Water	
			부과 Imposition	징수 Collection	부과 Imposition	징수 Collection
2019	-	-	-	-	-	-
2020	-	-	-	-	-	-
2021	-	-	-	-	-	-
2022	1	1	-	-	1	1
2023	**1.1**	**1.1**	**0.1**	**0.1**	**1**	**1**

자료 : 대기정책과, 물재생시설과
주 : 대기는 대기환경보전법, 수질은 수질 및 수생태계 보전에 관한 법률에 근거하여 부과 징수

Source : Air Quality Policy Division, Sewerage Treatment Facilities Division
Note : Fine are imposed according to the Air Environment Conservation Policy for air and the Water Ecosystem Conservation Policy for water quality

4. 쓰레기 수거

Waste Collection and Disposal

단위 : ㎢, 명, 톤/일, 대

	행정구역 Administrative district		청소구역 Waste-collected area		수거지인구율 (%) Population ratio in the waste-collected area	배출량(A) (톤/일) Amount of discharged waste(ton/day)	처리량(B) (톤/일) Amount of waste disposal (ton/day)
	면적 Area	인구 Pop.	면적 Area	인구 Pop.			
2018	35.44	548,160	35.44	548,160	100	1,725.8	1,725.8
2019	35.44	537,303	35.44	537,303	100	1,591.5	1,591.5
2020	35.44	527,032	35.44	527,032	100	1,108.3	1,108.3
+2021	35.44	514,946	35.44	514,946	100	1,076.4	1,076.4
2022	**35.44**	**508,014**	**35.44**	**508,014**	**100**	**1,530.8**	**1,530.8**

	처리방법[1]						
	폐기물						
	생활계 폐기물(톤/일)[2] Municipal waste (ton/day)				사업장 배출시설계 폐기물 (톤/일) Waste from Industrial disposal facilities (ton/day)		
	발생량 Generation	매립 Landfill	소각 Incineration	재활용 Recycling	발생량 Generation	매립 Landfill	소각 Incineration
2018	467.2	4.7	102.3	360.2	136	20.0	62
2019	317.3	3.9	104.6	207.4	99.3	96.8	0.1
2020	394.8	5.3	107.1	280.2	72.3	71.2	0.1
2021	372.3	10.6	99.6	146.2	74	69.7	0
2022	**399.4**	**9.6**	**96.8**	**292.8**	**68.2**	**64.5**	**0.1**

	처리방법[1] By type of waste disposal		지방자치단체 Local government		
	폐기물 Wastes				
	지정 폐기물 (톤/일) Specified wastes (ton/day)		인원	장비	
	재활용 Recycling	기타 Others	Workers	차량 Motor cars	손수레 Hand cars
2018	645.0	110.0	159	40	90
2019	2.0	0.3	–	–	–
2020	2.0	0.4	173	–	–
2021	2.0	0.3	173	–	–
2022	**1.9**	**0.5**	**173**	**–**	**–**

자료 : 자원순환과, 환경부 「전국폐기물발생 및 처리현황」
주 : 1) 처리방법(배출량 및 처리량)에 지정폐기물은 제외
2) 생활폐기물 = 가정생활폐기물(음식물포함) + 사업장생활폐기물
3) 사업장지정폐기물 + 의료폐기물

Unit : ㎢, person, ton/day, each

수거율(%) (B/A) disposal ratio	처리방법[1](톤/일) By type of waste disposal (ton/day)				
	계	매립 Landfill	소각 Incineration	재활용 Recycling	기타 Other
100	1,725.8	26.9	165.3	1533.6	–
100	1,591.5	111.7	111.3	1366.8	2
100	1,108.3	88.5	113.0	904.2	3
100	1,076.4	81.3	100.3	893.3	1.5
100	**1,530.8**	**74.1**	**97.6**	**1358.1**	**1.0**

By type of waste disposal								
Wastes								
		건설 폐기물 (톤/일) Construction wastes (ton/day)				지정 폐기물[3] (톤/일) Specified wastes (ton/day)		
재활용[3] Recycling	기타 Other	발생량 Generation	매립 Landfill	소각 Incineration	재활용 Recycling	발생량 Generation	소각 Incineration	매립 Landfill
54	–	1,122.6	2.2	1.0	1,119.4	6,592.0	2,169.0	3,542.0
2.4	–	1,158.8	2.4	1.4	1,155.0	16.1	5.2	8.6
1	–	624.9	3.6	0.3	621.0	16.2	5.4	8.4
3	1.2	630.1	1.0	0.7	628.4	15.9	6.8	6.8
2.7	**0.9**	**1,063.2**	**–**	**0.6**	**1,062.6**	**12.9**	**4.9**	**5.6**

	처리업체 Treatment companies				자가처리업소 Companies with treatment capacity			
Equipment	인원	장비 Equipment			인원	장비 Equipment		
중장비 Heavy equipment	Workers	차량 Motor cars	손수레 Hand cars	중장비 Heavy equipment	Workers	차량 Motor cars	손수레 Hand cars	중장비 Heavy equipment
–	82	45	2	–	–	–	–	–
–	99	60	–	–	–	–	–	–
–	100	65	–	–	–	–	–	–
–	101	58	–	35	–	–	–	–
–	**109**	**58**	**–**	**2**	–	–	–	–

Source : Resource Recirculation Division, Ministry of Environment 「National Waste Generation and Treatment Status」
Note : 1) Specified wastes are excluded from the category of emission and treatment volumes
2) Municipal waste = Household waste (including food) + industrial waste
3) Specified industrial wastes and Specified infectious wastes

5. 폐기물 재활용 현황
Waste Recycling Status

단위 : 톤/일 Unit : ton/day

	합 계[1] Total		생활계 폐기물[2] Municipal wastes		음식물폐기물		사업장배출시설폐기물 Wastes from Industrial disposal facilities		건설폐기물 Construction wastes		지정폐기물[3] Specified wastes	
	발생량 Amount generated	재활용 Amount recycled	발생량 Amount generated	재활용 Amount recycled	발생량 Amount generated	재활용 Amount recycled	발생량 Amount generated	재활용 Amount recycled	발생량 Amount generated	재활용 Amount recycled	발생량 Amount generated	재활용 Amount recycled
2018	1,725.8	1,533.6	335.3	228.3	131.9	131.9	136.0	54.0	1,122.6	1,119.4	18.1	1.8
2019	1,575.4	1,364.8	188.6	78.7	128.7	128.7	99.3	2.4	1,158.8	1,155.0	16.1	2.0
2020	1,092.0	902.2	276.4	161.8	118.4	118.4	72.3	1.0	624.9	621.0	16.2	2.0
2021	1,076.4	893.3	256.7	146.2	115.7	115.7	74.0	3.0	630.1	628.4	15.9	2.0
2022	**1,530.8**	**1,358.1**	**283.7**	**177.1**	**115.7**	**115.7**	**68.2**	**2.7**	**1,063.2**	**1,062.6**	**12.9**	**1.9**

자료 : 자원순환과, 환경부 「전국폐기물발생 및 처리현황」
주 : 1) 합계에 지정폐기물은 제외
2) 생활계 폐기물 = 가정생활폐기물(음식물포함)+사업장생활폐기물
3) 사업장지정폐기물 + 의료폐기물

Source : Resource Recirculation Division, Ministry of Environment
「National Waste Generation and Treatment Status」
Note : 1) Specified wastes are not included in the total
2) Municipal waste = Household waste(including food garbage) + industrial waste
3) Specified industrial wastes + Specified infectious wastes

6. 대기오염
Air Pollutant Emission

단위 : 개별 Unit : Item specific

	아황산가스 (SO_2) (ppm/year)	일산화탄소 (CO) (ppm/8hours)	이산화질소 (NO_2) (ppm/year)	미세먼지 (PM-10) (㎍/㎥/year)	초미세먼지 (PM-2.5) (㎍/㎥/year)	오 존 (O_3) (ppm/8hours)
국가환경 기준	0.02ppm/년	9ppm/8시간	0.03ppm/년	50㎍/㎥/년	15㎍/㎥/년	0.06ppm/8시간
서울시 기준	0.01ppm/년	9ppm/8시간	0.03ppm/년	50㎍/㎥/년	15㎍/㎥/년	0.06ppm/8시간
2019	0.003	0.7	0.032	44	22	0.023
2020	0.003	0.6	0.028	36	19	0.024
2021	0.003	0.5	0.022	38	21	0.028
2022	0.003	0.5	0.021	34	20	0.03
2023	**0.0027**	**0.46**	**0.0197**	**39**	**21**	**0.0304**

자료 : 대기정책과, 대기환경정보

Source : Seoul Air Quality Information

7. 하수 및 분뇨발생량 및 처리현황
Sewage & Night Soil Generation and Treatment

단위 : ㎥/일 Unit : ㎥/day

	하수 및 분뇨 발생량 Amount of Sewage & night soil generated											
	하수 sewage			분뇨 night soil								
	발생량 Amount generated			발생량 Amount generated			처리대상량(㎥/일)			처리대상 제외 Out of Treatment		
		하수처리 구역 내 Inner area of sewage treatment	하수처리 구역 외 Outer area of sewage treatment		수거분뇨 Night soil Collected	정화조, 오수처리, 오니 Sludge from septic tank or sewage treatment		수거분뇨 Night soil Collected	정화조, 오수처리, 오니 Sludge from septic tank or sewage treatment		고·벽지 분뇨 Night soil of the back country	정화조, 오수처리, 오니 Sludge from septic tank or sewage treatment
2019	…	…	–	248	1	246	248	1	246	–	–	–
2020	…	…	–	239	1	238	239	1	238	–	–	–
2021	…	…	–	239	1	238	239	1	238	–	–	–
2022	…	…	–	247	2	245	247	2	245	–	–	–
2023	**…**	**…**	**–**	**240**	**1**	**239**	**240**	**1**	**239**	–	–	–

	분뇨처리시설 Night soil treatment facility									
	시설명	시설용량(㎥/일) Capacity			처리량(㎥/일) Amount of waste disposal			연계 처리장명	시영비(백만원)	운영방법
		물리적 Mechanical	생물학적 Biological	고도 Advanced	물리적 Mechanical	생물학적 Biological	고도 Advanced			
	facility							Relative treatment plants	Operation expense (Million won)	Operation method
2019	–	–	–	–	–	–	–	–	–	–
2020	–	–	–	–	–	–	–	–	–	–
2021	–	–	–	–	–	–	–	–	–	–
2022	–	–	–	–	–	–	–	–	–	–
2023	–	–	–	–	–	–	–	–	–	–

	분뇨처리시설			분뇨수집·운반업체 Company of night soil collection & delivery						
	방류수역 Waters of disposal			업체수	시설(차량)현황(대수) Facility(Vehicles)					종사인원
	지류 Branch stream	본류 Main stream	수계 Water System	No. of company		3톤이하 Less than 3ton	5톤이하 Less than 4.5ton	10톤이하 Less than 10ton	10톤초과 Over 10ton	No. of workers
2019	–	–	–	2	7	–	2	2	3	22
2020	–	–	–	2	7	–	2	2	3	22
2021	–	–	–	2	7	–	2	2	3	22
2022	–	–	–	2	8	2	2	2	2	22
2023	–	–	–	**2**	**8**	–	**1**	**4**	**3**	**45**

자료 : 물재생시설과, 물재생계획과 Source : Sewerage Treatment Facilities Division, Sewerage Treatment Planning Division

8. 녹지현황
Greenlands

단위 : 개소, ㎡ Unit : number, ㎡

	합계 Total		시설녹지 Reserved greenlads		일반녹지 Standard greenlads		분리대 Divider		수벽 Water wall		수림대 Forest belt	
	개소 No.	면적 Area	개소 No.	면적 Area	개소 No.	면적 Area	개소 No.	면적 Area	개소 No.	면적 Area	개소 No.	면적 Area
2019	390	626,436	55	189,743	132	67,272	1	800	1	12,000	14	114,213
2020	397	648,489	56	196,085	132	67,272	1	800	1	12,000	14	114,213
2021	405	660,058	56	197,553	132	67,272	1	800	1	12,000	14	114,213
2022	415	673,507	57	197,839	56	63,141	5	2,800	–	–	45	77,200
2023	**417**	**674,242**	**59**	**196,154**	**56**	**63,141**	**5**	**2,800**	–	–	**45**	**77,200**

	하천변조경 Riverside Landscaping		간이휴게소 Rest area		지하철환기구주변 Areas near subway vents		건물주변 Areas near buildings		아파트 및 학교 Apartments and Schools		친수공간조성 Establishment of water-friendly spaces		기타 Others	
	개소 No.	면적 Area	개소 No.	면적 Area	개소 No.	면적 Area	개소 No.	면적 Area	개소 No.	면적 Area	개소 No.	면적 Area	개소 No.	면적 Area
2019	9	58,053	23	10,328	4	379	41	27,345	106	138,853	3	7,350	1	100
2020	12	71,053	23	10,328	4	379	41	27,345	109	141,564	3	7,350	1	100
2021	15	76,658	23	10,328	4	379	41	27,345	114	146,060	3	7,350	1	100
2022	21	86,658	49	52,364	4	361	37	15,759	118	171,543	3	195	20	5,647
2023	**22**	**89,178**	**49**	**52,364**	**4**	**361**	**37**	**15,759**	**118**	**171,543**	**3**	**195**	**19**	**5,547**

자료 : 조경과 Source : Landscape Division

내일이 기대되는
문화도시 노원

2024
노원 통계연보

XIII . 교육 및 문화

EDUCATION AND CULTURE

01 학교 총 개황
General Status of Schools

02 유치원
Kindergarten

03 초등학교
Elementary School

04 중학교
Middle School

05 일반고등학교
General High School

06 특수목적고등학교
Special Purpose High School

07 특성화고등학교
Specialized High School

08 자율고등학교
Autonomous High School

09 전문대학
Junior College

10 대학교
University

11 대학원
Graduate School

12 기타학교·특수학교
Other Schools·Special Schools

13 적령아동 취학(입학상황)
Admission of Freshmen

14 사설학원
Private Institutes

15 공공도서관
Public Libraries

16 박물관
Museums

17 국가유산
Korea Heritage

18 문화공간
Cultural Facilities

19 공공체육시설
Public Sports Facilities

19-1 신고 · 등록체육시설
Reported & Registered Sports Facilities

20 청소년 수련시설
Youth Facilities

21 출판, 인쇄 및 기록매체 복제업 현황
Publishing, Printing and Reproduction of Recorded Media Companies

1. 학교 총 개황
General Status of Schools

단위 : 개, 명

Unit : number, person

	학교수 Schools	학급 및 학과수 Classes & Departments	학생수 Students	교원수 Teachers	입학자 및 졸업자수 Entrants & Graduates	
					입학자 Entrants	졸업자 Graduates
2019	195	3,655	127,601	7,066	31,684	33,102
2020	191	3,614	124,269	6,991	30,643	31,057
2021	184	3,520	121,448	6,934	28,979	29,407
2022	185	3,380	115,942	6,687	27,455	29,135
2023	**186**	**3,361**	**111,206**	**6,774**	**27,783**	**26,639**
유치원 Kindergartens	58	275	4,608	474	1,775	2,010
초등학교 Elementary School	42	1,102	22,748	1,656	3,322	4,403
중학교 Middle School	26	595	13,782	1,174	4,449	5,188
일반고등학교 General High School	17	564	12,881	1,235	4,704	4,678
특성화고등학교 Specialized High School	8	251	4,259	639	1,484	1,748
자율고등학교 Autonomous high school	-	-	-	-	-	-
전문대학 Junior college	1	83	8,375	157	2,613	2,095
대학교 University	5	194	42,028	1,195	7,623	7,091
대학원 Graduate school	25	189	1,632	43	1,607	1,235
기타학교 Other school	4	108	893	201	156	191

자료 : 한국교육개발원 「교육기본통계」

Source : Korea Educational Development Institute

2. 유치원[1)]

단위 : 개, 명

	원수 Kinder-gartens	학급수 Classes	원아수 Children			교원수 Teachers			직원수 Clerical staffs		
				남 Male	여 Female		남 Male	여 Female		남 Male	여 Female
2019	66	350	6,203	3,184	3,019	505	6	499	57	24	33
2020	62	337	5,872	3,004	2,868	506	8	498	52	20	32
2021	57	290	5,466	2,726	2,740	488	8	480	47	18	29
2022	60	282	5,010	2,504	2,506	476	5	471	45	19	26
2023	**58**	**275**	**4,608**	**2,321**	**2,287**	**474**	**4**	**470**	**49**	**20**	**29**

자료 : 서울특별시교육청 「서울교육통계연보」
주 : 1) 휴원유치원 포함

Kindergarten

Unit : number, person

	신입원아수 New Entrants			졸업원아수 Children Graduated			교실수 Classrooms				
		남 Male	여 Female		남 Male	여 Female		일반교실 Regular classrooms	교과교실 Subject classrooms	특별교실 Special subject classrooms	수준별교실 Level of classrooms
2,832	1,485	1,347	2,354	1,208	1,146	353	319	4	26	4
2,413	1,242	1,171	2,095	1,092	1,003	334	299	3	28	4
2,152	1,084	1,068	1,863	943	920	302	270	1	28	3
1,942	1,009	933	2,077	1,073	1,004	291	259	1	28	3
1,775	**910**	**865**	**2,010**	**1,004**	**1,006**	**290**	**258**	**1**	**28**	**3**

Source : Seoul Metropolitan Office of Education 「Seoul Education Statistical Yearbook」
Note : 1) Include those Kindergartens not currently in operation

3. 초등학교

Elementary School

단위 : 개,명,천㎡

	학교수 Schools	학급수 Classes	학생수 Students			교원수 Teachers		
				남 Male	여 Female		남 Male	여 Female
2019	42	1,213	26,994	13,778	13,216	1,788	341	1,447
2020	42	1,201	25,841	13,297	12,544	1,751	317	1,434
2021	42	1,177	24,692	12,689	12,003	1,716	324	1,392
2022	42	1,163	23,991	12,281	11,710	1,703	317	1,386
2023	**42**	**1,102**	**22,748**	**11,647**	**11,101**	**1,656**	**321**	**1,335**

자료 : 서울특별시교육청 「서울교육통계연보」
주 : 1) 교지면적은 교사대지와 체육장의 합계
2) 건물면적은 보통 및 특별교실, 관리실, 기타의 합계

Unit : number, person, 1000㎡

직원수 Clerical staffs			입학자수 Entrants			졸업자수 Graduates			교지면적[1] Area of school sites	건물면적[2] Area of school buildings	교실수 No. of Classrooms
	남 Male	여 Female		남 Male	여 Female		남 Male	여 Female			
222	101	121	4,326	2,221	2,105	4,833	2,515	2,318	485	369	1,705
223	103	120	3,856	1,998	1,858	5,092	2,597	2,495	485	371	1,696
221	101	120	3,751	1,925	1,826	4,866	2,548	2,318	485	374	1,688
234	97	137	3,709	1,887	1,822	4,311	2,249	2,062	490	376	1,680
229	**87**	**141**	**3,322**	**1,679**	**1,643**	**4,403**	**2,219**	**2,184**	**490**	**390**	**1,643**

Source : Seoul Metropolitan Office of Education 「Seoul Education Statistical Yearbook」
Note : 1) Area of school sites refers to the total of the sizes of building sites and playgrounds
2) Area of school building refers to the total of the size of regular and special subject classrooms, management & administrative rooms, and others

4. 중학교

단위 : 개, 명, 천㎡

	학교수 Schools	학급수 Classes	학생수 Students			교원수 Teachers		
				남 Male	여 Female		남 Male	여 Female
2019	26	657	15,617	8,179	7,438	1,285	291	994
2020	26	647	15,205	7,895	7,310	1,244	360	884
2021	26	631	15,213	7,934	7,279	1,208	343	865
2022	26	620	14,574	7,593	6,981	1,202	338	864
2023	**26**	**595**	**13,782**	**7,163**	**6,619**	**1,174**	**321**	**853**
국·공립	21	493	11,271	5,713	5,558	983	240	743
사 립	5	102	2,511	1,450	1,061	191	81	110

자료 : 서울특별시교육청 「서울교육통계연보」
주 : 1) 교지면적은 교사대지와 체육장의 합계
2) 건물면적은 보통 및 특별교실, 관리실, 기타의 합계

Middle School

Unit : number, person, 1000㎡

직원수 Clerical staffs			입학자수 Entrants			졸업자수 Graduates			교지면적[1] Area of school sites	건물면적[2] Area of school buildings	교실수 Classrooms
	남 Male	여 Female		남 Male	여 Female		남 Male	여 Female			
91	43	48	4,973	2,615	2,358	6,005	3,188	2,817	291	240	989
89	44	45	5,280	2,714	2,566	5,598	2,939	2,659	291	242	980
90	43	47	5,003	2,620	2,383	4,967	2,575	2,392	291	243	975
95	45	50	4,366	2,293	2,073	4,926	2,586	2,340	291	245	975
96	**44**	**52**	**4,449**	**2,264**	**2,185**	**5,188**	**2,671**	**2,517**	**291**	**246**	**968**
76	33	43	3,636	1,796	1,840	4,317	2,160	2,157	291	213	814
20	11	9	813	468	345	871	511	360	-	33	154

Source : Seoul Metropolitan Office of Education 「Seoul Education Statistical Yearbook」
Note : 1) Area of school sites refers to the total of the sizes of building sites and playgrounds
2) Area of school building refers to the total of the size of regular and special subject classrooms, management & administrative rooms, and others

5. 일반고등학교

단위 : 개, 명, 천㎡

	학교수 Schools	학급수 Classes	학생수 Students			교원수 Teachers			직원수 Clerical staffs		
				남 Male	여 Female		남 Male	여 Female		남 Male	여 Female
2019	16	563	14,707	7,695	7,012	1,232	597	635	93	64	29
2020	16	556	13,832	7,212	6,620	1,212	568	644	93	62	31
2021	17	578	13,815	7,157	6,658	1,258	563	695	95	60	35
2022	17	570	13,028	6,786	6,242	1,224	524	700	95	60	35
2023	**17**	**564**	**12,881**	**6,685**	**6,196**	**1,235**	**515**	**720**	**105**	**71**	**34**
국·공립	5	149	3,146	1,994	1,152	328	87	241	29	16	13
사 립	12	415	9,735	4,691	5,044	907	428	479	76	55	21

자료 : 서울특별시교육청「서울교육통계연보」
주 : 1) 교지면적은 교사대지와 체육장의 합계
2) 건물면적은 보통 및 특별교실, 관리실, 기타의 합계

General High School

Unit : number, person, 1000㎡

입학자수 Entrants			졸업자수 Graduates			교지면적[1] Area of school sites	건물면적[2] Area of school buildings	교실수 Classrooms
	남 Male	여 Female		남 Male	여 Female			
4,754	2,481	2,273	6,637	3,625	3,012	263	224	852
4,582	2,366	2,216	5,321	2,789	2,532	270	224	838
4,202	2,150	2,052	4,734	2,473	2,261	289	237	879
4,186	2,215	1,971	4,823	2,524	2,299	289	237	879
4,704	**2,390**	**2,314**	**4,678**	**2,421**	**2,257**	**289**	**240**	**880**
1,156	740	416	1,112	714	398	65	66	238
3,548	1,650	1,898	3,566	1,707	1,859	224	174	642

Source : Seoul Metropolitan Office of Education「Seoul Education Statistical Yearbook」
Note : 1) Area of school sites refers to the total of the sizes of building sites and playgrounds
2) Area of school building refers to the total of the size of regular and special subject classrooms, management & administrative rooms, and others

6. 특수목적고등학교

단위 : 개, 명, 천㎡

	학교수 Schools	학급수 Classes	학생수 Students			교원수 Teachers			직원수 Clerical staffs		
				남 Male	여 Female		남 Male	여 Female		남 Male	여 Female
2020	–	–	–	–	–	–	–	–	–	–	–
2021	–	–	–	–	–	–	–	–	–	–	–
2022	–	–	–	–	–	–	–	–	–	–	–
2023	**–**	**–**	**–**	**–**	**–**	**–**	**–**	**–**	**–**	**–**	**–**
국·공립	–	–	–	–	–	–	–	–	–	–	–
사 립	–	–	–	–	–	–	–	–	–	–	–

자료 : 서울특별시교육청「서울교육통계연보」
주 : 1) 교지면적은 교사대지와 체육장의 합계
2) 건물면적은 보통 및 특별교실, 관리실, 기타의 합계

Special Purpose High School

Unit : number, person, 1000㎡

입학자수 Entrants			졸업자수 Graduates			교지면적[1] Area of school sites	건물면적[2] Area of school buildings	교실수 Classrooms
	남 Male	여 Female		남 Male	여 Female			
–	–	–	–	–	–	–	–	–
–	–	–	–	–	–	–	–	–
–	–	–	–	–	–	–	–	–
–	**–**	**–**	**–**	**–**	**–**	**–**	**–**	**–**
–	–	–	–	–	–	–	–	–
–	–	–	–	–	–	–	–	–

Source : Seoul Metropolitan Office of Education「Seoul Education Statistical Yearbook」
Note : 1) Area of school sites refers to the total of the sizes of building sites and playgrounds
2) Area of school building refers to the total of the size of regular and special subject classrooms, management & administrative rooms, and others

7. 특성화고등학교

단위 : 개, 명, 천㎡

	학교수 Schools	학급수 Classes	학생수 Students			교원수 Teachers			직원수 Clerical staffs		
				남 Male	여 Female		남 Male	여 Female		남 Male	여 Female
2019	8	262	5,998	3,809	2,189	662	405	257	65	49	16
2020	8	263	5,658	3,591	2,067	654	385	269	66	50	16
2021	8	261	5,321	3,377	1,944	664	376	288	64	49	15
2022	8	256	4,725	2,996	1,729	651	365	286	61	47	14
2023	**8**	**251**	**4,259**	**2,656**	**1,603**	**639**	**357**	**282**	**63**	**49**	**14**
국·공립	1	47	680	663	17	131	79	52	10	7	3
사 립	7	204	3,579	1,993	1,586	508	278	230	53	42	11

자료 : 서울특별시교육청 「서울교육통계연보」
주 : 1) 교지면적은 교사대지와 체육장의 합계
2) 건물면적은 보통 및 특별교실, 관리실, 기타의 합계

Specialized High School

Unit : number, person, 1000㎡

입학자수 Entrants			졸업자수 Graduates			교지면적[1] Area of school sites	건물면적[2] Area of school buildings	교실수 Classrooms
	남 Male	여 Female		남 Male	여 Female			
2,070	1,310	760	2,077	1,311	766	282	138	512
1,740	978	762	2,018	1,283	735	282	138	525
1,634	1,045	589	1,827	1,160	667	282	138	525
1,430	898	532	1,848	1,146	702	282	138	522
1,484	**930**	**554**	**1,748**	**1,121**	**627**	**282**	**138**	**531**
248	245	3	332	326	6	122	44	155
1,236	685	551	1,416	795	621	160	94	376

Source : Seoul Metropolitan Office of Education 「Seoul Education Statistical Yearbook」
Note : 1) Area of school sites refers to the total of the sizes of building sites and playgrounds
2) Area of school building refers to the total of the size of regular and special subject classrooms, management & administrative rooms, and others

8. 자율고등학교

단위 : 개, 명, 천㎡

	학교수 Schools	학급수 Classes	학생수 Students			교원수 Teachers			직원수 Clerical staffs		
				남 Male	여 Female		남 Male	여 Female		남 Male	여 Female
2019	1	28	608	284	324	63	22	41	6	2	4
2020	1	28	542	270	272	64	19	45	6	2	4
2021	-	-	-	-	-	-	-	-	-	-	-
2022	-	-	-	-	-	-	-	-	-	-	-
2023	**-**	**-**	**-**	**-**	**-**	**-**	**-**	**-**	**-**	**-**	**-**
국·공립	-	-	-	-	-	-	-	-	-	-	-
사 립	-	-	-	-	-	-	-	-	-	-	-

자료 : 서울특별시교육청 「서울교육통계연보」
주 : 1) 교지면적은 교사대지와 체육장의 합계
2) 건물면적은 보통 및 특별교실, 관리실, 기타의 합계

Autonomous High School

Unit : number, person, 1000㎡

입학자수 Entrants			졸업자수 Graduates			교지면적[1] Area of school sites	건물면적[2] Area of school buildings	교실수 Classrooms
	남 Male	여 Female		남 Male	여 Female			
191	90	101	262	126	136	11	11	44
176	95	81	228	104	124	11	11	44
-	-	-	-	-	-	-	-	-
-	-	-	-	-	-	-	-	-
-	**-**	**-**	**-**	**-**	**-**	**-**	**-**	**-**
-	-	-	-	-	-	-	-	-
-	-	-	-	-	-	-	-	-

Source : Seoul Metropolitan Office of Education 「Seoul Education Statistical Yearbook」
Note : 1) Area of school sites refers to the total of the sizes of building sites and playgrounds
2) Area of school building refers to the total of the size of regular and special subject classrooms, management & administrative rooms, and others

9. 전문대학

단위 : 개, 명, 천m^2

	학교수 Schools	학과수 No. of departments	학생수 Students			교원수 Faculty members		직원수 Clerical staffs	
				남 Male	여 Female		여 Female		여 Female
2019	1	75	9,187	5,505	3,682	154	39	52	22
2020	1	72	9,123	5,427	3,696	156	43	65	24
2021	1	83	8,800	5,303	3,497	167	47	67	26
2022	1	82	8,631	5,235	3,396	161	47	61	23
2023	**1**	**83**	**8,375**	**5,130**	**3,245**	**157**	**48**	**58**	**21**

자료 : 교육부 「교육통계연보」, 한국사학진흥재단, 한국교육개발원 「고등교육기관 졸업자 취업통계연보」
주 : 1) 졸업후 현황의 진학자, 취업자, 입대자는 취업통계연보 자료

Junior College

Unit : number, person, 1,000m^2

졸업 후 상황 The situation after Graduating				입학현황 Admission of Freshmen	
졸업자 Graduates	진학자[1] Advancement into Higher Schooling	취업자[1] Employed	입대자[1] Military served	지원자 Applicants	입학자 Entrants
2,302	…	…	…	32,205	2,805
2,329	…	…	…	26,176	2,834
2,390	…	…	…	17,372	2,591
2,341	…	…	…	17,590	2,634
2,095	**…**	**…**	**…**	**17,958**	**2,613**

Source : Ministry of Education 「Education Statistical Yearbook」, Korea Foundation for the Promotion of Private School, Korean Educational Development Institute 「Statistical Yearbook for Employment of Higher Education Graduates」
Note : 1) Enrollees to higher learning, those employed, and those enrolled in military recruits after graduation are included in employment statistics yearbook source

10. 대학교

단위 : 개, 명, 천m^2

	학교수 Schools	학 과 (학부수) Departments	학생수 Students			교원수 Faculty members		직원수 Clerical staffs	
				남 Male	여 Female		여 Female		여 Female
2019	5	218	43,158	22,281	20,877	1,110	277	1,110	576
2020	5	217	42,905	21,845	21,060	1,135	289	1,140	616
2021	5	214	42,898	21,509	21,389	1,183	321	1,265	716
2022	5	207	42,281	21,021	21,260	1,193	338	1,239	693
2023	**5**	**194**	**42,028**	**20,627**	**21,401**	**1,195**	**343**	**1,270**	**745**

자료 : 교육부 「교육통계연보」, 한국사학진흥재단, 한국교육개발원 「고등교육기관 졸업자 취업통계연보」
주 : 1) 졸업후 현황의 진학자, 취업자, 입대자는 취업통계연보 자료

University

Unit : number, person, 1,000m^2

졸업 후 상황 The situation after Graduating				입학현황 Admission of Freshmen	
졸업자 Graduates	진학자[1] Advancement into Higher Schooling	취업자[1] Employed	입대자[1] Military served	지원자 Applicants	입학자 Entrants
7,160	…	…	…	103,744	7,579
6,985	…	…	…	90,958	7,619
7,285	…	…	…	78,761	7,606
7,479	…	…	…	83,559	7,595
7,091	**…**	**…**	**…**	**97,882**	**7,623**

Source : Ministry of Education 「Education Statistical Yearbook」, Korea Foundation for the Promotion of Private School, Korean Educational Development Institute 「Statistical Yearbook for Employment of Higher Education Graduates」
Note : 1) Enrollees to higher learning, those employed, and those enrolled in military recruits after graduation are included in employment statistics yearbook source

11. 대학원[1)]

단위 : 개, 명

	학교수 Schools	학과수 Departments		입학정원수 Enterance quota		석사과정학생수 Enrollments in master's degree course		박사과정학생수 Enrollments in doctor's degree course	
		석사과정 MD course	박사과정 DD course	석사과정 MD course	박사과정 DD course	계 Total	여 Female	계 Total	여 Female
2019	26	180	97	1,615	383	3,120	1,418	1,081	321
2020	26	183	102	1,602	383	3,249	1,444	1,127	388
2021	25	180	107	1,595	398	3,221	1,447	1,105	379
2022	25	182	118	1,600	399	3,227	1,482	1,191	442
2023	**25**	**189**	**127**	**1,632**	**409**	**3,336**	**1,614**	**1,360**	**527**

자료 : 교육부 「교육통계연보」, 한국교육개발원 교육연구원
주 : 1) 대학원은 일반대학원, 전문대학원, 특수대학원 포함

Graduate School[1)]

Unit : number, person

교원수 Faculty members		직원수 Clerical Staffs		졸업자 Graduates		입학자 Entrants	
계 Total	여 Female	계 Total	여 Female	석사과정 MD course	박사과정 DD course	석사과정 MD course	박사과정 DD course
57	17	-	-	1,262	231	1,473	453
60	19	-	-	1,183	199	1,502	410
52	12	-	-	1,190	251	1,456	432
42	13	-	-	1,174	237	1,441	489
43	**14**	**-**	**-**	**1,235**	**299**	**1,607**	**586**

Source : Ministry of Education 「Education Statistical Yearbook」, Korean Educational Development Institute
Note : 1) Graduate schools include those of general, specialized and special purposes

12. 기타학교 · 특수학교[1)]

단위 : 개, 명, 천㎡

	학교수 Schools	학급수 Departments	학생수 Students			교원수 Faculty members		직원수 Clerical Staffs	
				남 Male	여 Female		여 Female		여 Female
2020	4	110	915	502	413	209	153	32	13
2021	3	106	917	488	429	198	145	29	11
2022	3	106	899	476	423	199	146	30	11
2023	**4**	**108**	**893**	**475**	**418**	**201**	**147**	**31**	**10**
기타학교	2	21	476	223	253	36	24	8	4
특수학교	2	87	417	252	165	165	123	23	6

자료 : 서울특별시교육청, 교육부, 한국교육개발원
주 : 1) 졸업후 현황의 진학자(고등교육기관)는 취업통계연보 자료

Other Schools · Special Schools[1)]

Unit : number, person, 1000㎡

졸업 후 상황 The Situation after Graduating		입학자 Entrants	교지면적 Area of school sites	건물면적 Area of school buildings	교실수 Classrooms
졸업자수 Gradutes	진학자 Advancement into Higher Schooling				
208	158	158	33	31	173
34	…	152	33	31	131
192	156	152	21	22	131
191	**156**	**156**	**33**	**30**	**167**
157	156	156	13	13	76
34	-	-	20	17	91

Source : Seoul Metropolitan Office of Education, Ministry of Education, Korean Educational Development Institute
Note : 1) Enrollees to higher learning after graduation are included in employment statistics yearbook source

13. 적령아동 취학(입학상황)
Admission of Freshmen

단위 : 명, % Unit : person, %

	취학대상자 Children											
	계 Total			적령아동 Children under the schooling age			유예 및 과령아동 Children over the schooling age			조기입학신청자 Applicant for Earlier Entrant		
		남 Male	여 Female		남 Male	여 Female		남 Male	여 Female		남 Male	여 Female
2019	4,577	2,354	2,223	4,494	2,313	2,181	77	39	38	6	2	4
2020	4,131	2,156	1,975	4,056	2,111	1,945	74	44	30	1	1	-
2021	3,988	2,047	1,941	3,920	2,007	1,913	64	36	28	4	4	-
2022	3,888	1,978	1,910	3,856	1,969	1,887	26	9	17	6	-	6
2023	**3,496**	**1,773**	**1,725**	**3,486**	**1,766**	**1,720**	**11**	**7**	**4**	**1**	**-**	**1**

	취학자 Enrollments															취학률 (%) Percentage of enrollment
	계 Total			적령아동 Children under the schooling age			유예 및 과령아동 Children over the schooling age			조기입학자 Early Entrance			기 타[1] Others			
		남 Male	여 Female		남 Male	여 Female		남 Male	여 Female		남 Male	여 Female		남 Male	여 Female	
2019	4,326	2,221	2,105	4,275	2,192	2,083	1	1	-	5	2	3	45	26	19	94.5
2020	3,856	1,998	1,858	3,826	1,982	1,844	4	1	3	1	1	-	25	14	11	93.3
2021	3,751	1,925	1,826	3,724	1,908	1,816	16	9	7	4	4	-	7	4	3	94.1
2022	3,709	1,887	1,822	3,677	1,874	1,803	5	1	4	6	-	6	21	12	9	95.4
2023	**3,322**	**1,679**	**1,643**	**3,295**	**1,665**	**1,630**	**4**	**2**	**2**	**1**	**-**	**1**	**22**	**12**	**10**	**95.0**

자료 : 서울특별시교육청
주 : 1) 취학자중 기타는 질병, 발육부진, 해외출국, 가사사정 등임

Source : Seoul Metropolitan Office of Education
Nate : 1) Among those being schooled, others include diseases, underdevelopment, going aborad, and household affairs

14. 사설학원
Private Institutes

단위 : 개, 명 Unit : number, person

	학원수 Number of institutions							
	합계 Total	학습교과 교습학원 School curriculum education and Training Institute						
		소계 Sub-total	입시검정 및 보습 Entrance exam, Certification & Supplementary courses	국제화 International practical affairs	예능 Arts	특수교육 Special education	종합 Synthesis	기타 Others
2019	740	691	485	37	133	-	14	22
2020	718	671	469	33	132	-	14	23
2021	684	636	445	30	128	-	11	22
2022	726	674	476	33	131	-	10	24
2023	**739**	**690**	**483**	**34**	**136**	**-**	**14**	**23**

	학원수 Number of institutions						임시수용 능력인원	교수학습 공간
	평생직업 교육학원 Lifelong Vocational Education and Training Institute							
	소계 Sub-total	직업기술 Occupational skills	국제화 International practical affairs	인문사회 Liberal arts & social sciences	기예 Crafts & Arts	종합 Synthesis	T.O	Classrooms
2019	49	25	2	10	6	6	-	-
2020	47	23	3	9	8	4	-	-
2021	48	25	2	10	9	2	69,114	4,751
2022	52	25	2	10	13	2	76,445	4,768
2023	**49**	**24**	**2**	**9**	**13**	**1**	**74,521**	**3,981**

자료 : 서울특별시교육청 「서울교육통계연보」

Source : Seoul Metropolitan Office of Education
「Seoul Education Statistical Yearbook」

15. 공공도서관[1)]
Public Libraries[1)]

단위 : 개별 Unit : item specific

	도서관수(개) Number of libraries (number)	좌석수(개) Seats (number)	자료수 Library collections			도서관 방문자수(명) Library visitors (person)
			도서(권) Books(volume)	비도서(점) Non-books	연속간행물(종) Periodicals	
2019	11	3,352	863,355	38,375	922	3,947,227
2020	11	3,135	810,249	34,740	933	1,229,190
2021	12	3,080	820,751	35,630	910	2,383,334
2022	9	2,908	728,228	37,067	709	3,037,202
2023	**9**	**2,643**	**659,886**	**34,054**	**648**	**3,045,144**
시·도 도서관	8	2,008	489,195	27,560	326	2,007,905
교육청도서관	1	635	170,691	6,494	322	1,037,239

	연간대출책수(권) Books checked out in current year (volume)	직원수(명[2)]) Staffs(person)			총예산[3)] (백만원) Budget (million won)
		소계 Sub-total	남 Male	여 Female	
2019	1,337,978	158	43	115	9,625
2020	35,828,134	169	43	126	10,940
2021	1,401,665	150	50	100	11,595
2022	1,331,730	179	59	120	11,431
2023	**1,005,803**	**177**	**55**	**122**	**12,641**
시·도 도서관	656,050	120	32	88	9,236
교육청도서관	349,753	57	23	34	3,405

자료 : 문화체육관광부 「국가도서관통계시스템」
주 : 1) 공공도서관은 공공도서관+어린이도서관 수치임
2) 직원수는 비정규직을 포함한 현원이며, 지원 인력은 제외함
3) 인건비, 자료구입비, 운영비 합계

Source : Ministry of Culure, sports&tourism
Note : 1) Public libraries include public and kids libraries
2) The number of employees include temporary ones except support personnel
3) Sum of labor cost, data purchase cost, and other operationg cost

16. 박물관[1)]
Museums[1)]

단위 : 개소 Unit : number

	계 Total	국립(공립) National (Public)	대학 University	사립 Private
2019	3	1	2	-
2020	4	2	2	-
2021	4	2	2	-
2022	3	1	2	-
2023	**4**	**2**	**2**	-

자료 : 박물관과
주 : 1) 비등록박물관 제외

Source : Museum Division
Note : 1) Exclude non-registered museum

17. 국가유산

Korea Heritage

단위 : 개

	합 계 Grand Total	지 정 유 산								
		국가 지정유산 State-designated Heritage								시 지정 유산 City-designated Heritage					문화유산자료 및 자연유산자료 Cultural property material	등록문화유산 Registered cultural Heritage		
			국보 National treasure	보물 Treasures	사적 Historic site	명승 Scenic site	천연기념물 Natural monument	국가민속문화유산 National Folklore cultural heritage	국가무형유산 National Intangible cultural heritage	유형문화유산 Tangible cultural heritage	기념물 및 자연유산 Monument	민속문화유산 Folklore cultural heritage	무형유산 Intangible cultural heritage			국가등록문화유산 State-registered cultural Heritage	시등록문화유산 City-registered cultural Heritage	
2019	48	10	–	7	2	-	–	1	–	20	18	1	1	–	4	14	–	2019
2020	57	9	–	6	2	-	–	1	–	21	18	1	1	1	4	23	–	2020
2021	58	9	–	6	2	-	–	–	1	22	19	1	1	1	4	23	–	2021
2022	59	9	–	6	2	-	–	1	–	23	20	1	1	1	4	23	–	2022
2023	**60**	**9**	**–**	**6**	**2**	**–**	**–**	**1**	–	**24**	**21**	**1**	**1**	**1**	**4**	**23**	**–**	**2023**

자료 : 역사문화재과
주 : 1) 「국가유산기본법」('23.5.16.) 제정에 따라 '문화재' 용어 변경
지정문화재→지정유산, 등록문화재→등록문화유산, 무형문화재→무형유산, 민속문화재→민속문화유산, 유형문화재→유형문화유산, 시도기념물→시도기념물 및 시도자연유산, 문화재자료→문화유산자료 및 자연유산자료

Unit : number

Source : History & Cultural Heritage Division

18. 문화공간

Cultural Facilities

단위 : 개소

	공연시설						
	계 Total	공 연 장 Performing art center					
		소 계 Sub total	운영주체별 By Organization		규모별 By Size		
			공 공 공연장 Public	민 간 공연장 Private	종합공연장 (1000석~) Performing Complex	일반공연장 (300~999석) Ordinary auditorium	소공연장 (300석 미만) Small auditorium
2019	10	5	3	2	1	2	2
2020	9	4	3	1	1	1	2
2021	10	4	3	1	1	2	1
2022	10	5	3	2	1	2	2
2023	**11**	**6**	**3**	**3**	**1**	**1**	**4**

Unit : place

Performing facilities		전시시설[2] Exhibition facilities			
영 화 관[1] Movie theater		계 Total	박물관 Museum	미술관 Art museum	
개소수 No. of theaters	스크린수 No. of screens				
5	28	5	3	2	2019
5	28	6	4	2	2020
6	28	6	4	2	2021
5	28	6	4	2	2022
5	**28**	**5**	**4**	**1**	**2023**

	지역문화복지시설 Local culture and welfare facilities				
	계 Total	문예회관 Culture & Art center	종합복지회관 General Welfare center	구민(다목적) 체육시설 Local sports facilities (Multipurpose)	청소년 수련시설 Youth Facilities
2019	16	1	9	2	4
2020	16	1	9	2	4
2021	16	1	9	2	4
2022	16	1	9	2	4
2023	**16**	**1**	**9**	**2**	**4**

문화보급 전수시설 Cultural training facility				
계 Total	문화원 Cultural center	국악원 Traditional perfoming arts center	전수회관 Initiation center	
1	1	-	-	2019
1	1	-	-	2020
1	1	-	-	2021
1	1	-	-	2022
1	**1**	-	-	**2023**

자료 : 문화정책과, 문화융합경제과, 박물관진흥과, 복지정책과, 체육진흥과, 청소년담당관, 문화예술과, 역사문화재과
주 : 1) 집계 대상 극장은 전국 상설 영화관으로, 특수 목적의 비상설 상영 시설 및 자동차극장은 제외함
2) 비등록 박물관, 미술관 제외

Source : Cultural Policy Division, Cultural Convergence Economy Division, Museum Promotion Division, Welfare Policy Division, Sports Promotion Division, Youth Division, Cultural&Arts Division, History&Cultural Heritage Division
Note : 1) Theaters of subject to counting are nationwide permanent movie theaters, and Non-permanent movie theaters and car theaters are excluded
2) Excludes non-registered museums

19. 공공체육시설

단위 : 개소, ㎡

	합 계 Total		육상경기장 Track and field stadium		축구장 Football field		하키장 Hockey pitch		야구장 Baseball field		싸이클 경기장 Velodrome	
	개소 Place	면적[1] Area	개소 Place	면적 Area	개소 Place	면적 Area	개소 Place	면적 Area	개소 Place	면적 Area	개소 Place	면적 Area
2019	233	1,601,077	-	-	4	87,712	1	309,317	2	15,200	-	-
2020	232	1,598,504	-	-	4	87,712	1	309,317	2	15,200	-	-
2021	230	1,399,572	-	-	4	27,267	1	183,879	2	15,200	-	-
2022	232	1,424,941	-	-	5	32,667	1	183,879	3	23,682	-	-
2023	**232**	**1,411,949**	-	-	**4**	**27,291**	**1**	**183,879**	**3**	**23,682**	-	-

	전천후게이트볼장 Gateball court		수영장 Swimming Pools		롤러스케이트장 Rollerskating rink		국궁장 Traditional archery field		양궁장 Western style archery field		승마장 Equestrian field	
	개소 Place	면적 Area	개소 Place	면적 Area	개소 Place	면적 Area	개소 Place	면적 Area	개소 Place	면적 Area	개소 Place	면적 Area
2019	-	-	4	13,836	-	-	1	1,116	1	2,520	-	-
2020	-	-	4	13,836	-	-	1	1,116	-	-	-	-
2021	-	-	4	13,836	-	-	1	1,116	-	-	-	-
2022	-	-	4	13,836	-	-	1	1,116	-	-	-	-
2023	**-**	**-**	**3**	**1,536**	**-**	**-**	**1**	**1,116**	**-**	**-**	**-**	**-**

자료 : 체육정책과
주 : 1) 면적은 부지면적임
2) 기타에 족구장, 론볼장(lawn bowling), 탁구장, 배드민턴장 등 상기 분류기준에 포함되지 않은 공공체육시설 포함

Public Sports Facilities

Unit : number, ㎡

테니스장 Tennis court		씨름장 Ssireum ring		간이운동장 (동네체육시설) Play ground		체육관 Gym						
						구기체육관 Ball game		투기체육관 Physical match		생활교육관 Daily sports		
개소 Place	면적 Area	개소 Place	면적 Area	개소 Place	면적 Area	개소 Place	면적 Area	개소 Place	면적 Area	개소 Place	면적 Area	
3	43,467	-	-	205	726,600	5	105,992	2	5,189	3	269,410	2019
3	44,980	-	-	205	726,600	5	105,992	2	3,623	3	269,410	2020
3	44,980	-	-	205	726,600	4	104,467	1	12,817	3	269,410	2021
4	46,720	-	-	205	726,600	4	104,467	-	-	3	269,410	2022
4	**46,720**	-	-	**206**	**730,927**	**4**	**104,467**	**-**	**-**	**3**	**269,410**	**2023**

골프연습장 Golf practice range		빙상장 Ice rink		기타 체육시설[2] Ohters		
개소 Place	면적 Area	개소 Place	면적 Area	개소 Place	면적 Area	
-	-	2	20,718	-	-	2019
-	-	2	20,718	-	-	2020
-	-	2	20,718	-	-	2021
-	-	2	22,564	-	-	2022
-	**-**	**2**	**22,564**	**1**	**357**	**2023**

Source : Sports Policy Division
Note : 1) Surface area is site area
2) Includes public physical exercise facilities that are excluded from the above classification standard, such as foot volleyball field, lawn bowling center, table tennis center, and badminton center, etc.

19-1. 신고 · 등록체육시설

Reported & Registered Sports Facilities

단위 : 개소, ㎡

	합 계 Total		신고체육시설											
			요트장 Yachting facility		빙상장 Ice rink		승마장 Equestrian field		종합체육시설 Sports complex		수영장[1] Swimming Pools		체육도장[2] Exercise facility	
	개소 Place	면적 Area	개소 Place	면적 Area	개소 Place	면적 Area	개소 Place	면적 Area	개소 Place	면적 Area	개소 Place	면적 Area	개소 Place	면적 Area
2019	382	102,570	-	-	2	4,070	-	-	-	-	4	5,921	127	17,220
2020	383	103,245	-	-	2	4,070	-	-	-	-	4	5,921	127	17,220
2021	439	104,920	-	-	2	1,768	-	-	-	-	6	1,761	141	13,697
2022	478	121,215	-	-	2	5,706	-	-	-	-	6	5,359	141	15,092
2023	**467**	**136,217**	**-**	**-**	**2**	**5,706**	**-**	**-**	**-**	**-**	**6**	**5,360**	**145**	**17,710**

자료 : 체육정책과
주 : 1) 실내, 실외 수영장 포함
2) 체육도장은 권투, 유도, 검도, 태권도, 우슈도장임
3) 실내, 실외 스크린골프장 포함

Unit : number, ㎡

Reported sports facilities																
골프연습장[3] Golf practice range		체력단련장 Physical training center		당구장 Billiard room		썰매장 Sledding facility		무도장 Ball room		무도학원 Ballroom institutes		체육 교습업 Sports lession			
개소 Place	면적 Area	개소 Place	면적 Area	개소 Place	면적 Area	개소 Place	면적 Area	개소 Place	면적 Area	개소 Place	면적 Area	개소 Place	면적 Area		
70	30,677	70	24,060	109	20,622	-	-	-	-	-	-	-	-	2019	
70	30,677	70	24,060	109	20,622	-	-	-	-	-	-	-	-	2020	
82	35,326	86	30,032	111	22,337	-	-	-	-	-	-	11	-	2021	
88	37,152	111	34,917	108	22,036	-	-	-	-	-	-	18	-	2022	
54	**42,762**	**119**	**41,782**	**109**	**21,964**	**-**	**-**	**-**	**-**	**-**	**-**	**28**	**-**	**2023**	

Source : Sports Policy Division
Note : 1) Indoor and outdoor swimming pool included
2) A gymnasium refers to a hall for boxing, judo, fencing, taekwondo, and wu shu
3) Indoor, outdoor and screen golf courses included

20. 청소년 수련시설
Youth Facilities

단위 : 개소, m^2 Unit : number, m^2

	합계 Total		수련관 Traning institution		문화의집 Cultural house		수련원 Trading center	
	개소 Places	면적[1] Area	개소 Places	면적 Area	개소 Places	면적 Area	개소 Places	면적 Area
2019	4	15,380	1	8,246	2	3,834	–	–
2020	4	15,379	1	8,246	2	3,834	–	–
2021	4	15,379	1	8,246	2	3,834	–	–
2022	4	15,379	1	8,246	2	3,834	–	–
2023	4	15,379	1	8,246	2	3,834	–	–

	야영장 Camp site		유스호스텔 Youth hostel		특화시설 Specialized facilities	
	개소 Places	면적 Area	개소 Places	면적 Area	개소 Places	면적 Area
2019	–	–	–	–	1	3,299.8
2020	–	–	–	–	1	3,299.0
2021	–	–	–	–	1	3,299.0
2022	–	–	–	–	1	3,299.0
2023	–	–	–	–	1	3,299.0

자료 : 청소년당당관
주 : 1) 면적은 건물연면적 기준

Source : Youth Policy Division
Note : 1) The area is based on the total floor area of building

21. 출판, 인쇄 및 기록매체 복제업 현황[1)2)]

단위 : 개, 명 Unit : number, person

	서적출판업 Publishing of books, brochures, musical books and other publications		신문, 잡지 및 정기 간행물 출판업 Publishing of newspapers, magazines and periodicals		오디오물 출판 및 원판 녹음업 Audio publishing and original master recordings	
	사업체수 Establishments	종사자수 Employees	사업체수 Establishments	종사자수 Employees	사업체수 Establishments	종사자수 Employees
2018	17	50	5	23	6	7
2019	16	47	6	19	4	5
2020	112	167	18	33	20	27
2021	126	182	19	30	21	24
2022	**121**	**178**	**22**	**28**	**19**	**22**
월계1동	7	9	–	–	1	1
월계2동	8	8	1	1	1	1
월계3동	2	3	1	2	–	–
공릉2동	10	12	2	2	1	1
하계1동	4	4	1	1	1	1
하계2동	2	6	–	–	–	–
중계본동	6	6	1	1	1	1
중계1동	2	2	2	2	–	–
중계4동	6	6	–	–	–	–
상계1동	11	44	1	1	1	1
상계2동	5	6	2	3	4	4
상계5동	12	16	1	1	2	2
상계8동	2	2	–	–	–	–
상계9동	4	4	–	–	–	–
상계10동	3	3	–	–	1	1
상계3.4동	5	6	3	5	2	2
상계6.7동	8	9	1	1	1	4
중계2.3동	12	13	1	1	2	2
공릉1동	12	19	5	7	1	1

자료 : 데이터전략과
주 : 1) 제10차 개정 「한국표준산업분류」 적용
2) 조사기준시점(12.31)과 조사시점(익년도 조사기간 중)사이에 폐업되어 조사되지 못한 사업체는 직전년도 실적으로 결측치 대체

Publishing, Printing and Reproduction of Recorded Media Companies[1)2)]

단위 : 개, 명 Unit : number, person

기타 인쇄물 출판업 Other Publishing of prints		인쇄업 Printing		인쇄관련산업 Service activities related to printing		기록매체복제업 Reproduction of recorded media		
사업체수 Establishments	종사자수 Employees	사업체수 Establishments	종사자수 Employees	사업체수 Establishments	종사자수 Employees	사업체수 Establishments	종사자수 Employees	
1	1	22	45	7	8	1	1	2018
–	–	21	50	7	11	1	3	2019
18	23	47	81	12	24	3	4	2020
14	20	43	55	12	17	3	4	2021
14	**15**	**42**	**58**	**13**	**22**	**3**	**4**	**2022**
–	–	2	2	1	1	–	–	Wolgye 1-dong
–	–	2	3	1	5	–	–	Wolgye 2-dong
2	2	1	1	–	–	–	–	Wolgye 3-dong
4	5	3	3	1	1	–	–	Gongneung 2-dong
1	1	5	8	–	–	–	–	Hagye 1-dong
–	–	1	1	–	–	–	–	Hagye 2-dong
–	–	–	–	1	1	–	–	Junggye-bondong
–	–	2	2	1	1	–	–	Junggye 1-dong
–	–	–	–	1	2	–	–	Junggye 4-dong
1	1	1	1	1	1	1	1	Sanggye 1-dong
–	–	3	4	2	2	–	–	Sanggye 2-dong
–	–	7	14	–	–	–	–	Sanggye 5-dong
1	1	1	1	–	–	–	–	Sanggye 8-dong
1	1	2	2	–	–	1	1	Sanggye 9-dong
–	–	1	1	–	–	–	–	Sanggye 10-dong
–	–	3	4	–	–	1	2	Sanggye 3.4-dong
2	2	2	5	1	1	–	–	Sanggye 6.7-dong
1	1	1	1	1	2	–	–	Junggye 2.3-dong
1	1	5	5	2	5	–	–	Gongneung 1-dong

Source : Data Strategy Division
Note : 1) The 10th revised 「Korea Standard Industrial Classification」 is applied
2) Those businesses not researched because of the closure between the research base point (December 31) and the research point (during the research next year) have missing values replaced by results for the previous year

내일이 기대되는
문화도시 노원

2024
노원 통계연보

XIV . 재정

PUBLIC FINANCE

01 ◆ 지방세 부담
Household Local Tax

02 ◆ 지방세 징수
Collection of Local Taxes

03 ◆ 예산결산 총괄
Summary of Budget and Settlement

04 ◆ 일반회계 세입예산 개요
Budget Revenues of General Accounts

05 ◆ 일반회계 세입결산
Settled Revenues of General Accounts

06 ◆ 일반회계 세출예산개요
Budget Expenditure of General Accounts

07 ◆ 일반회계 세출결산
Settled Expenditure of General Accounts

08 ◆ 특별회계 예산개요
Budget of Special Accounts by Gu

09 ◆ 특별회계 예산결산
Settled Budget of Special Accounts

10 ◆ 공유재산
Public Properties Commonly Owned by Gu

11 ◆ 지방재정자립지표
Financial Indicators of Local Government

1. 지방세 부담[1)]
Household Local Tax[1)]

단위 : 백만원, 명, 세대 Unit : million won, person, household

	지 방 세 Local taxes	직 접 세 Direct taxes	간 접 세 Indirect taxes	인구 (외국인제외) Population (excluding foreigners)	1인당 부담액 (원) Tax burden per capita (won)	세대 (외국인세대제외) Households (excluding foreign household)	세대당 부담액(원) Tax burden per household (won)
2019	294,657	294,657	-	532,905	552,926	216,966	1,358,079
2020	396,154	389,864	6,290	523,037	757,410	218,270	1,814,971
2021	422,431	416,228	6,203	510,956	826,747	217,378	1,943,303
2022	390,611	375,637	14,974	503,734	775,430	217,540	1,795,581
2023	**336,438**	**319,257**	**17,182**	**498,213**	**675,290**	**217,904**	**1,543,975**

자료 : 세무과
주 : 1) 2015년부터 공동세분 재산세(특별시분 재산세 징수금액을 다시 25개 자치구에 공동재산세 전출금으로 균등배분한 금액) 제외값임

Source : Tax Collection Division
Note : 1) The figure excludes the property tax for common tax
(Amount of paid tax of Seoul that is distributed to 25 autonomous districts as joint property tax)

2. 지방세 징수

Collection of Local Taxes

단위 : 백만원

	합 계 Total			보 통 세								
		시 세 Metropolitan Si Taxes	구 세 Gu Taxes	시 세 Metropolitan Si Taxes								
				취득세 Acquisition	레저세 Leisure	주 민 세 Resident	자동차세 Automobile	담배 소비세 Tabacco consum-ption	재산세 Property	지방 소득세 Local Income	지방 소비세 Local Consum-ption
2019	346,657	262,243	84,414	85,130	-	5,872	28,109	-	61,722	43,160	-
2020	459,240	352,803	106,437	158,024	-	6,087	28,307	-	67,094	48,330	-
2021	492,486	378,410	114,077	169,839	-	6,173	28,731	-	72,215	56,176	-
2022	467,794	337,645	130,150	123,827	279	6,411	28,684	-	80,626	55,878	-
2023	**404,360**	**282,616**	**121,743**	**84,251**	**320**	**6,473**	**28,961**	**-**	**73,333**	52,210	**-**
서울시 합계	28,004,992	23,862,799	4,142,193	5,147,181	105,128	771,181	994,650	576,611	3,474,933	7,983,158	2,678,871
본 청	4,030,565	4,030,565	-	95,554	-	10,073	363,645	576,611	-	826	2,678,871
종 로	1,183,033	1,032,053	150,981	162,655	3,447	58,885	9,743	-	110,781	625,629	-
중 구	1,997,442	1,814,416	183,026	285,331	2,837	88,573	12,349	-	160,351	1,168,567	-
용 산	1,155,485	978,489	176,996	285,273	144	25,294	15,963	-	160,204	419,456	-
성 동	837,167	685,507	151,661	263,544	183	19,963	20,617	-	116,813	196,538	-
광 진	492,212	370,055	122,157	133,577	221	7,590	18,939	-	80,383	87,824	-
동대문	630,053	508,498	121,555	254,547	15,974	8,920	19,348	-	73,471	77,669	-
중 랑	350,222	242,521	107,701	84,626	11,807	4,616	20,014	-	51,537	36,019	-
성 북	463,764	341,835	121,929	101,513	4,077	6,297	24,513	-	76,237	88,800	-
강 북	256,999	157,411	99,588	50,526	7,562	3,305	12,642	-	36,938	22,845	-
도 봉	280,319	180,105	100,214	57,503	6,942	3,055	16,950	-	39,701	31,519	-
노 원	**404,360**	**282,616**	**121,743**	**84,251**	**320**	**6,473**	**28,961**	**-**	**73,333**	**52,210**	**-**
은 평	425,691	305,877	119,814	116,009	302	5,766	24,912	-	71,215	47,312	-
서대문	439,611	323,006	116,605	105,448	198	10,434	18,081	-	67,358	85,698	-
마 포	890,303	725,872	164,431	198,108	236	31,566	24,673	-	144,027	251,945	-
양 천	551,228	415,771	135,457	121,643	274	7,359	29,908	-	102,939	104,193	-
강 서	833,404	664,935	168,469	159,410	368	40,499	35,887	-	122,853	232,298	-
구 로	567,403	442,765	124,638	134,267	255	19,967	26,635	-	78,735	134,059	-
금 천	520,511	407,124	113,387	131,697	153	23,357	16,536	-	52,568	140,926	-
영등포	1,729,708	1,519,130	210,578	264,024	20,490	87,335	28,619	-	165,646	845,279	-
동 작	489,106	359,579	129,527	120,593	249	7,775	22,384	-	90,553	74,582	-
관 악	411,468	291,713	119,755	90,953	5,526	5,929	21,487	-	70,932	57,015	-
서 초	2,404,152	2,079,785	324,367	499,341	248	73,504	41,104	-	398,852	891,948	-
강 남	4,320,553	3,771,940	548,613	747,969	11,967	149,803	58,555	-	691,892	1,791,446	-
송 파	1,621,463	1,359,011	262,452	400,636	414	49,081	52,264	-	313,254	392,673	-
강 동	718,773	572,223	146,550	198,186	10,934	15,763	29,923	-	124,361	125,884	-

자료 : 세무과
주 : 2008년부터 공동재산세 제도를 도입함에 따라, 특별시분 재산세 징수금액과 이를 다시 25개 자치구에 공동재산세 전출금으로 균등배분한 금액이 중복집계됨

Unit : million won

Ordinary taxes						목 적 세 Objective taxes			과년도 수입 Revenue from previous year		
구 세 Gu taxes						시 세 Metropolitan Si Taxes		구세 Gu taxes	시세	구 세	
면 허 세 License	등록면허세 Registration license	주민세 Inhabitant	재산세 Property	종합토지세 Synthesis land	지방 소득세 Local Income	지역자원 시설세 Regional resource facility	지방교육세 Local education	사업소세 Business firm	Metropolitan Si Taxes	Gu Taxes	
-	7,160	-	76,736	-	-	5,683	25,442	-	7,126	518	2019
-	9,769	-	90,001	-2	-	5,839	33,117	-	6,005	379	2020
-	10,553	-	96,899	-	-	5,832	33,458	-	5,987	422	2021
-	7,340	-	107,702	-	-	5,596	30,630	-	5,714	413	2022
-	**8,866**	**-**	**95,440**	**-**	-	**4,580**	**26,642**	**-**	**5,847**	**576**	**2023**
-	490,191	-	3,367,375	-	-	295,088	1,610,372	-	225,625	22,230	Seoul Total
-	-	-	-	-	-	-	257,052	-	47,932	-	City
-	20,492	-	124,084	-	-	12,015	45,279	-	3,619	767	Jongno-gu
-	27,059	-	151,997	-	-	20,592	67,947	-	7,870	781	Jung-gu
-	18,341	-	150,835	-	-	9,421	56,866	-	5,869	1,122	Yongsan-gu
-	19,586	-	122,674	-	-	8,937	53,348	-	5,564	740	Seongdong-gu
-	9,352	-	103,044	-	-	6,041	31,025	-	4,455	350	Gwangjin-gu
-	11,577	-	98,293	-	-	6,469	46,351	-	5,750	466	Dongdaemun-gu
-	7,033	-	87,691	-	-	4,524	24,477	-	4,900	622	Jungnang-gu
-	10,188	-	97,850	-	-	5,546	29,327	-	5,526	574	Seongbuk-gu
-	4,835	-	82,385	-	-	3,286	16,576	-	3,730	255	Gangbuk-gu
-	5,225	-	82,546	-	-	2,694	17,952	-	3,790	185	Dobong-gu
-	**8,866**	**-**	**95,440**	**-**	**-**	**4,580**	**26,642**	**-**	**5,847**	**576**	**Nowon-gu**
-	9,742	-	95,276	-	-	6,520	28,372	-	5,469	374	Eunpyeong-gu
-	8,507	-	96,198	-	-	5,967	25,738	-	4,085	495	Seodaemun-gu
-	19,371	-	135,087	-	-	16,653	52,443	-	6,221	827	Mapo-gu
-	10,464	-	113,146	-	-	7,071	37,090	-	5,295	288	Yangcheon-gu
-	21,404	-	131,036	-	-	19,335	44,033	-	10,252	666	Gangseo-gu
-	11,484	-	99,929	-	-	11,242	32,070	-	5,534	413	Guro-gu
-	13,509	-	89,802	-	-	12,411	25,568	-	3,908	263	Geumcheon-gu
-	54,431	-	146,969	-	-	22,475	78,709	-	6,552	663	Yeongdeungpo-gu
-	9,594	-	106,708	-	-	5,811	32,951	-	4,682	421	Dongjak-gu
-	8,289	-	96,674	-	-	6,556	27,507	-	5,808	423	Gwanak-gu
-	41,087	-	276,151	-	-	21,697	140,681	-	12,410	2,530	Seocho-gu
-	95,645	-	441,511	-	-	41,386	247,087	-	31,834	6,262	Gangnam-gu
-	31,657	-	220,494	-	-	24,787	113,594	-	12,307	1,370	Songpa-gu
-	12,458	-	121,647	-	-	9,072	51,685	-	6,417	797	Gangdong-gu

Source : Tax Collection Division
Note : As the joint property tax was adopted since 2008, the amount of paid tax of Seoul, and that of evenly distributed to 25 autonomous districts as the transferred joint property tax were double counted

3. 예산결산 총괄
Summary of Budget and Settlement

단위 : 백만원 Unit : million won

	예 산 현 액 Budget			세 입 Revenue			세 출 Expenditure			잉 여 Surplus (= 세입 - 세출)		
		일 반 General accounts	특 별 Special accounts		일 반 General accounts	특 별 Special accounts		일 반 General accounts	특 별 Special accounts		일 반 General accounts	특 별 Special accounts
2019	1,113,067	1,095,362	17,705	1,149,410	1,129,864	19,546	938,077	927,348	10,729	211,333	202,516	8,817
2020	1,500,600	1,481,268	19,332	1,494,898	1,473,801	21,098	1,308,284	1,296,226	12,058	186,615	177,575	9,040
2021	1,426,680	1,406,836	19,844	1,438,118	1,415,824	22,294	1,226,080	1,210,641	15,439	212,038	205,183	6,855
2022	1,462,782	1,440,190	22,593	1,489,660	1,467,376	22,284	1,253,687	1,238,263	15,424	235,973	229,113	6,860
2023	**1,475,587**	**1,452,815**	**22,771**	**1,462,960**	**1,438,124**	**24,837**	**1,266,165**	**1,250,235**	**15,930**	**196,795**	**187,889**	**8,907**

자료 : 재무과, 세무과 Source : Finance Division, Tax Collection Division

4. 일반회계 세입예산 개요[1)]
Budget Revenues of General Accounts[1)]

단위 : 백만원 Unit : million won

	합 계 Total	지 방 세 Local tax	세 외 수 입 Non-tax revenues		경상적 세외수입 Current non-tax revenues					
					재산임대수입 Property rents	사용료수입 Rents	수수료수입 Fees	사업수입 Business product	징수교부금수입 Collection grants	이자수입 Interest
2019	865,198	79,671	53,277	42,724	637	13,617	12,890	347	13,198	2,035
2020	954,358	95,160	55,368	44,438	683	12,654	13,079	345	13,537	4,140
2021	1,012,515	107,530	53,059	41,503	804	10,291	13,790	7	12,932	3,680
2022	1,126,955	124,587	64,045	40,095	947	6,631	13,079	7	16,375	3,056
2023	**1,206,835**	**135,402**	**63,643**	**40,707**	**960**	**8,060**	**11,926**	**7**	**15,889**	**3,865**

	세 외 수 입 Non-tax revenues											
	임시적 세외수입 Temporary non-tax revenues						지방행정제재·부과금 Local administrative sanctions•dues					
		재산매각수입 Property disposal	부담금 Allotment	보조금반환 수입 Subsidy return income	기타수입 Other Income	지난년도수입 Revenue from previous year		과징금 Penalty surcharges	이행강제금 Charge for compelling the performan	변상금 Compen sation	과태료 Administ ratice fine	환수금 Clawback	부담금 Allotment
2019	10,553	2,317	50	-	3,637	2,423	-	-	-	-	-	-	-
2020	10,929	2,541	290	-	3,691	2,459	-	-	-	-	-	-	-
2021	9,222	2,860	-	-	3,906	2,455	2334	67	612	122	1,491	-	42
2022	21,718	15,394	-	-	3,871	2,454	2232	61	392	133	1,528	-	118
2023	**21,414**	**15,583**	**-**	**-**	**3,646**	**2,205**	**1,522**	**64**	**415**	**111**	**908**	**-**	**25**

	지방교부세 Local share tax	조정교부금 및 재정보전금 Control grants	보 조 금 Subsidies			지 방 채 Local borrowing	보전수입 및 내부거래 등 Preserved Income and Internal Transaction		
				국고보조금 등 National Subsidies	시도비 보조금 등 City & Provincial Subsidies			보전수입 등 Preserved Income	내부거래 Internal Transaction
2019	11,623	211,851	463,675	271,529	192,146	-	45,101	45,101	-
2020	16,597	225,926	513,954	315,036	198,918	-	47,353	47,353	-
2021	25,166	225,920	556,540	336,728	219,813	-	44,300	44,300	-
2022	32,323	256,469	590,531	363,612	226,919	-	59,000	59,000	-
2023	**26,713**	**275,722**	**638,538**	**393,849**	**244,690**	**-**	**66,816**	**59,000**	**7,816**

자료 : 예산담당과, 지자체정책과
주 : 1) 최종예산 기준

Source : Budget Division, Local Autonomy Administration Division
Note : 1) Final budget

5. 일반회계 세입결산
Settled Revenues of General Accounts

단위 : 백만원 Unit : million won

	예산현액 Budget		결산 Settlement		예산 대비 결산비율(%)	
	금액 Amount	구성비(%) Percent distribution	금액 Amount	구성비(%) Percent distribution	Budget vs. settlement ratio	
2019	1,095,362	100	1,129,864	100	103.15	2019
2020	1,481,268	100	1,473,801	100	99.50	2020
2021	1,406,836	100	1,415,824	100	100.64	2021
2022	1,440,190	100	1,467,376	100	101.89	2022
2023	**1,452,815**	**100**	**1,438,124**	**100**	**96.99**	**2023**
지방세수입	**119,358**	**8.22**	**121,743**	**8.47**	**102.00**	**Local tax**
세외수입	**63,643**	**4.38**	**63,146**	**4.39**	**99.22**	**Non-tax revenues**
경상수입	40,707	2.80	47,166	3.28	115.87	Current non-tax
재산임대료수입	960	0.07	1229	0.09	128.02	Property rents
사용료수입	8,060	0.55	10,100	0.70	125.31	Rents
수수료수입	11,926	0.82	12,043	0.84	100.98	Fees
사업수입	7	0.00	34	0.00	485.71	Business receipts
징수교부금수입	15,889	1.09	17,367	1.21	109.30	Levy grants
이자수입	3,865	0.27	6,394	0.44	165.43	Interest receipts
임시수입	21,414	1.47	14,356	1.00	67.04	Transitory non-tax
재산매각수입	15,563	1.07	5,175	0.36	33.25	Proceeds from disposal of properties
보조금반환수입	-	-	-	-	-	Subsidy return income
기타수입	3,646	0.25	4,453	0.31	122.13	Other Income
지난년도수입	2,205	0.15	1,953	0.14	88.57	Revenues from prev. F.Y.
지방행정제재·부과금등	1,522	0.10	1,624	0.11	106.70	Local administrative sanctions · dues
과징금	64	0.00	44	0.00	68.75	Penalty surchanges
이행강제금	415	0.03	279	0.02	67.23	Charge for compelling the performan
변상금	111	0.01	203	0.01	182.88	Compensation
과태료	908	0.06	998	0.07	109.91	Administratioe fine
환수금	-	-	-	-	-	Clawback
부담금	25	0.00	83	0.01	332.00	Allotment
범칙금	-	-	17	0.00	-	Fine
지방교부세	**32,205**	**2.22**	**29,364**	**2.04**	**91.18**	**Local share tax**
조정교부금 및 재정보전금	**314,895**	**21.67**	**326,095**	**22.68**	**103.56**	**Control grants**
보조금	**686,857**	**47.26**	**657,760**	**45.74**	**95.76**	**Subsidies**
국고보조금등	404,356	27.83	389,913	27.11	96.43	National subsidies
시도비보조금등	282,500	19.45	267,847	18.62	94.81	City & provincial subsidies
지방채	**-**	**-**	**-**	**-**	**-**	**Local borrowing**
보전수입 및 내부거래등	**235,858**	**16.23**	**240,014**	**16.69**	**101.76**	**Preserved income and internal Transactions**
보전수입등	228,041	15.70	231,684	16.11	101.60	Preserved income
내부거래	7,816	0.54	8,330	0.58	106.58	Internal Transactions

자료 : 세무과 Source : Tax Collection Division

6. 일반회계 세출예산개요[1)]
Budget Expenditure of General Accounts[1)]

단위 : 백만원 Unit : million won

	합계 Total	일반공공행정 General public Administration	공공질서 및 안전 Public order and Safety	교육 Education	문화 및 관광 Culture and Tourism	환경보호 Protection of Environment	사회복지 Social Welfare	보건 Health
2019	865,198	36,420	1,781	15,312	30,462	37,239	544,158	20,814
2020	954,358	36,122	2,117	19,883	34,921	44,259	589,833	22,301
2021	1,012,515	42,067	2,292	23,672	41,120	45,920	631,792	24,302
2022	1,126,955	52,418	3,099	27,608	41,023	63,793	682,091	37,539
2023	**1,206,835**	**44,256**	**5,245**	**25,707**	**45,109**	**76,497**	**747,676**	**31,188**

	농림해양수산 Agriculture, Forestry, Ocean, Marine	산업·중소기업 및 에너지 Industry·Small & medium Business and Energy	교통 및 물류 Transportation and logistic	국토 및 지역개발 Country, Region Development	과학기술 Science Technology	예비비 Contingency	기타 Other
2019	-	3,364	10,961	7,013	-	8,507	149,166
2020	-	5,411	14,862	8,439	-	9,446	156,764
2021	-	4,299	10,530	10,308	-	9,800	166,415
2022	-	3,756	15,391	11,754	-	11,000	177,462
2023	**-**	**5,186**	**15,486**	**11,228**	**-**	**13,000**	**186,255**

자료 : 예산담당관, 자치행정과 Source : Budget Division, Local Autonomy Administration Division
주 : 1) 최종 예산 기준 Note : 1) Final budget

7. 일반회계 세출결산
Settled Expenditure of General Accounts

단위 : 백만원 Unit : million won

	예 산 현 액 Budget		결 산 Settlement		예산 대비 결산비율(%)
	금 액 Amount	구성비(%) Percent distribution(%)	금 액 Amount	구성비(%) Percent distribution(%)	Budget vs. settlement ratio(%)
2019	1,095,362	100	927,348	100	84.66
2020	1,481,268	100	1,296,226	100	87.51
2021	1,406,836	100	1,210,641	100	86.05
2022	1,440,190	100	1,238,263	100	85.98
2023	**1,452,815**	**100**	**1,250,235**	**100**	**86.06**
일반공공행정 General public Administration	56,148	3.86	48,343	3.87	86.10
공공질서 및 안전 Public Order and Safety	7,057	0.49	6,469	0.52	91.67
교 육 Education	28,972	1.99	25,771	2.06	88.95
문화 및 관광 Culture and Tourism	86,332	5.94	52,129	4.17	60.38
환경 Environment	134,279	9.24	86,337	6.91	64.30
사회복지 Social Welfare	826,458	56.89	768,852	61.50	93.03
보건 Health	38,470	2.65	32,046	2.56	83.30
농림해양수산 Agriculture, Forestry, Ocean, Marine	-	-	-	-	-
산업·중소기업 및 에너지 Industry·Small & medium Business and Energy	16,827	1.16	12,278	0.98	72.97
교통 및 물류 Transportation and logistic	36,625	2.52	28,831	2.31	78.72
국토 및 지역개발 Country, Region Development	29,016	2.00	24,484	1.96	84.38
과학기술 Science Technology	-	-	-	-	-
예비비 Contingency	4,247	0.29	-	-	-
기 타 Other	188,383	12.97	164,695	13.17	87.43

자료 : 재무과 Source : Finance Division

8. 특별회계 예산개요[1)]
Budget of Special Accounts by Gu[1)]

단위 : 백만원 Unit : million won

	합 계 Total	주차장 사업비 Parking Place	의료보호기금 Medical care funds	주민소득지원 사업비 Resident income support project expenses	기반시설 Infrastructure share	기 타 Others
2019	16,203	10,000	1,772	1,677	-	2,754
2020	17,281	10,385	1,900	1,754	-	3,243
2021	19,055	11,662	2,077	1,997	-	3,318
2022	17,547	9,601	2,283	1,850	-	3,813
2023	**20,929**	**10,968**	**2,125**	**1,500**	-	**6,335**

자료 : 자치행정과 Source : Local Autonomy Administration Division
주 : 1) 최종 예산기준 Note : 1) Final budget

9. 특별회계 예산결산

Settled Budget of Special Accounts

단위 : 백만원 Unit : million won

	회 계 수 Accounts	예 산 Budget	세 입 Revenues	세 출 Expenditures
2019	6	17,705	19,546	10,729
2020	7	19,332	21,098	12,058
2021	7	19,844	22,294	15,439
2022	7	22,593	22,284	15,424
2023	**7**	**22,771**	**24,837**	**15,930**
주차장 사업비 Parking place	1	11,246	12,394	10,147
의료보호기금 Medical care funds	1	2,417	2,646	2,176
주민소득지원사업비 Resident income support project	1	1,500	2,038	1,500
기타 Others	4	7,609	7,760	2,107

자료 : 재무과 Source : Finance Division

10. 공유재산

Public Properties Commonly Owned by Gu

단위 : 백만원, 천m^2 Unit : million won, 1000m^2

	총평가액 Total appraisal value	토 지 Land		건 물 Building		기 계 기 구 Machinary		입 목 · 죽 Standing tree & bamboo		공 작 물 Constuction		기 타[1)] Others	
		면적 Area	평가액 Appraisal value	면적 Area	평가액 Appraisal value	천 Pieces	평가액 Appraisal value	천주 1,000 Trees	평가액 Appraisal value	천 Pieces	평가액 Appraisal value	수량 Quantity	평가액 Appraisal value
2019	1,639,963	1,894	1,186,590	231	286,005	-	-	202	4,864	7,435	154,863	204	7,641
2020	1,791,535	1,987	1,294,585	235	310,390	-	-	201	4,834	7,774	171,495	211	10,231
2021	1,909,486	2,063	1,358,879	242	340,995	-	-	202	4,864	8,400	193,167	213	11,581
2022	1,983,648	2,095	1,376,981	258	374,542	-	-	202	4,869	9,336	214,356	216	12,900
2023	**2,112,416**	**2,115**	**1,403,021**	**265**	**410,023**	-	-	**202**	**4,869**	**10,244**	**249,405**	**276**	**45,098**

자료 : 자산관리과
주 : 1) 무체재산(건)+유가증권(주)+용익물권(건,㎡)

Source : Public Property Division
Note : 1) Intangible property (case) + marketable securities(shares) + real right to use (case,㎡)

11. 지방재정자립지표
Financial Indicators of Local Government

단위 : %　　Unit : %

	재정자립도[1] Financial Independence ratio	재정자주도[2] Financial autonomy ratio	기준재정 수요충족도 (재정력지수)[3][4] Financial ability index
2019	15.4	41.2	43
2020	15.8	41.2	45.4
2021	15.9	40.7	49.7
2022	16.7	42.4	51.6
2023	**16.5**	**41.6**	**51.6**

자료 : 예산담당관, 지치행정과, 행정자치부
주 : 1) 재정자립도 = 지방세+세외수입 / 자치단체 예산규모 × 100.　2014년 세입과목 개편후 기준임
2) 재정자주도 = 지체수입+지주재원/ 자치단체 예산규모 × 100.　2014년 세입과목 개편후 기준임
3) 기준재정수요충족도(재정력지수) = 기준재정수입액 / 기준재정수요액 × 100
4) 전체평균 및 자치구는 서울시 조정교부금 교부전 재정력지수이며, 본청은 광역시도 보통교부세 산정결과(행정자치부) 재정력지수로, 산정 대상과 기준이 상이함

Source : Budget department, Local Autonomy Administration Division, Ministry of Government Administration and Home Affairs
Note : 1) Financial independence ratio = local income (local tax and other income) / regular accounting x 100, Based on the changes in revenue categories/subjects in 2014
2) Financial autonomy ratio = independent financial source (local tax, other income, local shared tax, adjusted grant, fund support / regular accounting budget x 100), Based on the changes in revenue categories/subjects in 2014
3) Financial ability index = Standard financial income / standard financial demand x 100
4) Total average and municipal government is Seoul's financial power index before adjusted grant. The financial power index of Seoul's municipal government is metropolitan area regular grant (calculation done by the Ministry of Security and Public Administration) that it is different from the computed subject

2024
노원 통계연보

XV . 공공행정 및 사법

PUBLIC ADMINISTRATION AND JUSTICE

01 ◆ 공무원 총괄 (정원)
Civil Servants in Gu (Authorized)

02 ◆ 동 공무원 (정원)
Civil Servants in Dong (Authorized)

03 ◆ 국회 및 지방의원
Members of National and Regional Assemblies

04 ◆ 퇴직사유별 공무원
Civil Servants Retirement by Cause

05 ◆ 관내 관공서 및 주요기관
Government and Public Offices, and Major Organizations

06 ◆ 여권발급
Passport Issues

07 ◆ 화재발생
Occurrence of Fire

08 ◆ 발화요인별 화재발생
Fire Occurrence by Cause

09 ◆ 장소별 화재발생
Fire Occurrence by Location

10 ◆ 119 구조활동실적
119 Rescue Services

11 ◆ 자연재난 발생현황
Natural Disasters and Damages

12 ◆ 소방대상물 현황
Facilities Subjected to Fire Safety Regulations

13 ◆ 교통사고 발생 (자동차)
Traffic Accidents (Motor Vehicles)

1. 공무원 총괄 (정원)[1)3)]
Civil Servants in Gu (Authorized)[1)3)]

단위 : 명 Unit : person

	합 계 Total	정무직 Political (selected) Position	일 반 직 소계 sub-total	2 급 grade 2	3 급 grade 3	4 급 grade 4	5 급 grade 5	6 급 grade 6	7 급 grade 7	8 급 grade 8	9 급 grade 9
2019	1,558	1	1,548	1	-	8	67	291	488	456	236
2020	1,615	1	1,605	1	-	8	68	293	490	534	210
2021	1,625	1	1,625	1	-	8	71	299	493	541	211
2022	1,664	1	1,654	1	-	8	74	310	507	547	206
2023	**1,665**	**1**	**1,654**	**1**	**-**	**8**	**76**	**311**	**508**	**552**	**197**

	General Service 전문경력관 소계 Specialist Grade Sub total	전문경력관 가군 Specialist Grade A	전문경력관 나군 Specialist Grade B	전문경력관 다군 Specialist Grade C	연구직 Research Service 연구관 Research officer	연구사 Research-er	지도직 Instruction Service 지도관 Advising officer	지도사 Advisor	별 정 직[2)] Specific Service
2019	1	-	1	-	-	-	-	-	9
2020	1	-	1	-	-	-	-	-	9
2021	1	-	1	-	-	-	-	-	9
2022	1	-	1	-	-	-	-	-	9
2023	**1**	**-**	1	**-**	**-**	**-**	**-**	**-**	**10**

자료 : 조직담당관
주 : 1) 주민센터(동) 공무원 포함
2) 일반직, 별정직 복수정원 포함
3) 자치구 정원규칙에 따른 공무원 구분-직급으로 변경

Source : Organization Management Division
Note : 1) Includes civil servants working at community service centers (for dong)
2) Include regular government service positions and privileged government positions in multiple fixed number of people
3) Changed to classification and rank of public officials according to the fixed number rule of autonomous district

2. 동 공무원 (정원)[1)]
Civil Servants in Dong (Authorized)[1)]

단위 : 명 Unit : person

	합 계 Total	일 반 직 General 5 급 Grade 5	6 급 Grade 6	7 급 Grade 7	8 급 Grade 8	9 급 Grade 9
2019	432	19	53	125	136	99
2020	454	19	53	125	189	68
2021	454	19	53	125	192	65
2022	441	19	56	119	192	55
2023	**431**	**19**	**56**	**116**	**185**	**55**
월계1동 Wolgye 1-dong	20	1	3	7	7	2
월계2동 Wolgye 2-dong	26	1	3	6	9	7
월계3동 Wolgye 3-dong	25	1	3	6	11	4
공릉2동 Gongneung 2-dong	25	1	3	7	11	3
하계1동 Hagye 1-dong	26	1	3	7	14	1
하계2동 Hagye 2-dong	20	1	2	4	9	4
중계본동 Junggye-bondong	18	1	2	5	10	0
중계1동 Junggye 1-dong	18	1	2	6	7	2
중계4동 Junggye 4-dong	24	1	4	7	10	2
상계1동 Sanggye 1-dong	26	1	3	8	11	3
상계2동 Sanggye 2-dong	21	1	3	6	9	2
상계5동 Sanggye 5-dong	24	1	3	7	9	4
상계8동 Sanggye 8-dong	17	1	2	5	7	2
상계9동 Sanggye 9-dong	17	1	2	4	7	3
상계10동 Sanggye 10-dong	17	1	3	4	7	2
상계3.4동 Sanggye 3.4-dong	29	1	4	8	13	3
상계6.7동 Sanggye 6.7-dong	20	1	3	6	9	1
중계2.3동 Junggye 2.3-dong	31	1	4	6	14	6
공릉1동 Gongneung 1-dong	27	1	4	7	11	4

자료 : 행정지원과
주 : 1) 자치구 정원규칙에 따른 공무원 구분·직급으로 변경

Source : Administration Support Division
Note : Changed to classification and rank of public officials according to the fixed number rule of autonomous district

3. 국회 및 지방의원
Members of National and Regional Assemblies

단위 : 명 Unit : person

	국회의원 Member of National Assembly				광역의원 Member of Metropolitan city and Province Assembly				기초의원 Member of Si, Gun, Gu Assembly			
	선거구수	의원수 Assembly			선거구수	의원수 Assembly			선거구수	의원수[1] Assembly		
	No. of constituency	계 Total	남 Male	여 Female	No. of constituency	계 Total	남 Male	여 Female	No. of constituency	계 Total	남 Male	여 Female
2014	-	-	-	-	6	6	6	-	6	18	12	6
2016	3	3	3	-	-	-	-	-	-	-	-	-
2018	-	-	-	-	6	6	2	4	6	18	13	5
2020	3	3	3	-	-	-	-	-	-	-	-	-
2022	-	-	-	-	**6**	**6**	**4**	**2**	**6**	**18**	**10**	**8**

자료 : 중앙선거관리위원회 선거자료
주 : 1) 비례대표 미포함

Source : The National Election Commission election data
note : 1) Excluding proportional representation

4. 퇴직사유별 공무원[1)]

Civil Servants Retirement by Cause[1)]

단위 : 명

	합 계 Total			정무직 Political	별정직 Specific	일 반 직												
						계 Total	남 Male	여 Female	1 급 Grade 1	2급 Grade 2	3 급 Grade 3	4 급 Grade 4	5 급 Grade 5	6 급 Grade 6	7 급 Grade 7	8 급 Grade 8	9 급 Grade 9	연구직 Research	지도직 Instruction	전문 경력관 Specialist	전담직위 General Administrative service	관리운영 Management Operation	임기제 Fixed-term (General)	
2019	65	43	22	–	–	59	40	19	–	–	–	4	9	23	11	8	4	–	–	–	–	2	4	2019
2020	100	72	28	–	4	84	68	16	–	–	–	7	10	34	16	9	8	–	–	–	–	4	8	2020
2021	93	66	27	–	1	77	56	21	–	–	–	1	14	37	10	7	7	–	–	–	1	2	13	2021
2022	98	67	31	1	8	79	57	22	–	–	–	2	16	36	8	7	10	–	–	–	–	3	7	2022
2023	**97**	**57**	**40**	**–**	**2**	**76**	**48**	**30**	**–**	**–**	**–**	**5**	**9**	**26**	**14**	**14**	**10**	**–**	**–**	**–**	**–**	**1**	**16**	**2023**
의원면직 Voluntary Dismissal	35	15	20	–	2	24	11	13	–	–	–	–	–	–	4	10	10	–	–	–	–	–	9	의원면직 Voluntary Dismissal
정년퇴직 Retire for age	34	29	5	–	–	33	28	5	–	–	–	5	8	16	4	–	–	–	–	–	–	1	–	정년퇴직 Retire for age
파면 Expulsion	–	–	–	–	–	–	–	–	–	–	–	–	–	–	–	–	–	–	–	–	–	–	–	파면 Expulsion
해임 Dismissal	–	–	–	–	–	–	–	–	–	–	–	–	–	–	–	–	–	–	–	–	–	–	–	해임 Dismissal
직권면직 Ex Officio Dismissal	–	–	–	–	–	–	–	–	–	–	–	–	–	–	–	–	–	–	–	–	–	–	–	직권면직 Ex Officio Dismissal
당연퇴직 Ipso Facto Retirement	–	–	–	–	–	–	–	–	–	–	–	–	–	–	–	–	–	–	–	–	–	–	–	당연퇴직 Ipso Facto Retirement
임용취소 Appoint Return	–	–	–	–	–	–	–	–	–	–	–	–	–	–	–	–	–	–	–	–	–	–	–	임용취소 Appoint Return
명예퇴직 Honorable Retirement	1	1	–	–	–	1	1	–	–	–	–	–	–	1	–	–	–	–	–	–	–	–	–	명예퇴직 Honorable Retirement
명예특진 Honorary promotion	15	8	7	–	–	15	8	7	–	–	–	–	1	9	5	–	–	–	–	–	–	–	–	명예특진 Honorary promotion
사망 Death	–	–	–	–	–	–	–	–	–	–	–	–	–	–	–	–	–	–	–	–	–	–	–	사망 Death
타부처전출 Transfer	5	–	5	–	–	5	–	5	–	–	–	–	–	–	1	4	–	–	–	–	–	–	–	타부처전출 Transfer
계약·임기만료 Expiration of Contract	7	4	3	–	–	–	–	–	–	–	–	–	–	–	–	–	–	–	–	–	–	–	7	계약·임기만료 Expiration of Contract
조기퇴직 Early retirement	–	–	–	–	–	–	–	–	–	–	–	–	–	–	–	–	–	–	–	–	–	–	–	조기퇴직 Early retirement

자료 : 인사과
주 : 1) 시간선택제 및 한시임기제 미포함

Source : Personnel Management Division
Note : 1) Flextime and temporary ones excluded

5. 관내 관공서 및 주요기관
Government and Public Offices, and Major Organizations

단위 : 개소 Unit : number

	합계 Total	지방행정관서 Local administrative offices and agencies				경찰 및 소방관서 Police and Fire-fighting stations					
		구 Gu	동[1] Dong	직속기관 Direct agencies	사업소 Affiliated agencies	경찰청 Police agency	경찰서 Police station	지구대·파출소·치안센터[2] Police branch	소방본부 Fire head quarter	소방서 Fire station	119 안전센터[3] Fire station branch
2019	70	1	19	1	1	–	1	17	–	1	5
2020	69	1	19	1	1	–	1	16	–	1	5
2021	69	1	19	1	1	–	1	16	–	1	5
2022	69	1	19	1	1	–	1	16	–	1	5
2023	**62**	1	19	1	1	**–**	**1**	**9**	–	**1**	**5**

	법원 및 검찰관서 Court and Prosecutions offices				보훈청 Patriot and veteran office	교육청 Education office	우체국관서[5] Post office	세무서 Tax office	국립농산물품질관리원 National agriculture products quality mangement service
	법원·지원 Court branch	등기소 Registry	검찰청(지청) Prosecution branch	교도소[4] Prison					
2019	–	–	–	–	–	–	24	–	–
2020	–	–	–	–	–	–	24	–	–
2021	–	–	–	–	–	–	24	–	–
2022	–	–	–	–	–	–	24	–	–
2023	–	–	–	–	–	–	24	–	–

자료 : 각 기관, 자치구
주 : 1) 행정동(주민센터)은 2023. 1. 1일 기준
2) 순환 및 일일구조대 포함
3) 구치소 포함
4) 우편취급국 포함

Source : Each Office, Each Self-Autonomy
Note : 1) Haengjeong-dong (community service center) is based on January 1, 2023.
2) Circulating and daily rescue parties are included
3) Including detention house, reformatory
4) Including postal agency

6. 여권발급[1)]
Passport Issues[1)]

단위 : 명 Unit : person

	성별 By Gender			목적별 By purpose			기간별	
	합계 Total	남 Male	여 Female	관용 Official	거주[2] Residential	일반 General	1년단수 One year (single)	5년미만 복수 under 5 year (multiple)
2019	50,625	23,783	26,842	16	–	50,609	381	1,469
2020	10,919	5,265	5,654	19	–	10,900	46	451
2021	6,274	3,174	3,100	25	–	6,249	20	43
2022	30,840	14,402	16,438	28	–	30,812	63	6,506
2023	**68,923**	**31,426**	**37,497**	**41**	–	**68,882**	**549**	**17,042**

	By Period		연령별 By age-group					
	5년복수 5 year (multiple)	10년복수 10 year (multiple)	20세 이하 Under 20 years old	21～30	31～40	41～50	51～60	61세 이상 Over 61 years old
2019	10,925	37,850	14,235	7,264	5,800	7,527	8,064	7,735
2020	1,873	8,549	2,600	1,466	1,224	1,536	1,920	2,173
2021	1,024	5,187	1,139	952	729	808	1,114	1,532
2022	3,284	20,987	7,818	6,638	4,219	3,690	4,303	4,172
2023	**7,765**	**43,567**	**20,901**	**13,372**	**7,811**	**8,431**	**8,883**	**9,525**

자료 : 외교부
주 : 1) 외교관여권, 거주여권, 여행증명서 제외
2) 2017.12.21부터 거주 여권제도 폐지됨

Source : Ministry of Foreign Affairs Passport department
Note : 1) Diplomat's passport, residence passport and travel certificate excluded
2) Residence passport was abolished on December 21, 2017

7. 화재발생

단위 : 건, 천원, 명

	발생 No. of fire Incidents				소실 Burnt-down			피해액 Property loss		
	계 Total	실화 Accident	방화 Arson	기타 Others	동수 No. of buildings	이재가구수 No. of house-holds	면적(㎡) Area	계 Total	부동산 Immovable property	동산 Movable property
2019	203	184	4	15	5	-	1,204	185,642	44,268	141,374
2020	172	152	4	16	12	6	4,449	383,922	133,610	250,312
2021	173	154	4	15	17	7	1,108	432,605	231,336	201,269
2022	169	147	7	15	21	1	7,006	376,315	199,302	177,013
2023	**198**	**170**	**10**	**18**	**16**	**6**	**615**	**463,000**	**156,155**	**306,845**
월계1동	8	7	-	1	-	-	166	54,004	26,612	27,392
월계2동	6	6	-	-	2	-	21	23,553	11,586	11,967
월계3동	3	3	-	-	-	-	-	652	-	652
공릉1동	18	15	2	1	-	-	4	6,215	1,229	4,986
공릉2동	25	22	1	2	2	-	49	24,023	12,954	11,069
하계1동	10	9	1	-	2	-	13	27,255	3,847	23,408
하계2동	4	3	-	1	1	-	34	36,041	8,789	27,252
중계본동	11	8	1	2	2	-	119	40,765	21,334	19,431
중계1동	9	9	-	-	-	-	3	1,805	907	898
중계4동	12	12	-	-	-	1	21	18,692	6,237	12,455
상계1동	14	11	-	3	2	-	35	23,799	15,304	8,495
상계2동	18	15	2	1	-	5	38	33,767	8,891	24,876
상계5동	8	8	-	-	3	-	31	79,243	15,196	64,047
상계8동	8	6	-	2	-	-	11	11,516	7,638	3,878
상계9동	3	3	-	-	-	-	2	1,028	564	464
상계10동	2	2	-	-	-	-	1	123	82	41
상계3,4동	11	9	-	2	-	-	22	12,938	6,342	6,596
상계6,7동	15	14	1	-	-	-	30	41,570	2,885	38,685
중계2,3동	13	8	2	3	2	-	17	26,011	5,758	20,253

출처 : 소방재난본부 현장대응단

Occurrence of Fire

Unit : case, thousand won, person

재산피해 경감액 Abatement for property loss	인명피해 Casualty									이재민수 No. of victims	구조인원 Lives saved	
	계 Total			사망 Death			부상 Injury					
		남 Male	여 Female		남 Male	여 Female		남 Male	여 Female			
10,184,406	6	…	…	-	…	…	6	…	…	-	29	2019
24,636,027	11	…	…	-	…	…	11	…	…	17	4	2020
44,327,213	13	…	…	1	…	…	12	…	…	21	3	2021
26,480,545	7	4	3	3	2	1	4	2	2	2	7	2022
32,673,276	**15**	**11**	**4**	**-**	**-**	**-**	**15**	**11**	**4**	**14**	**5**	**2023**
708,097	1	-	1	-	-	-	1	-	1	-	-	Wolgye 1-dong
113,383	1	-	1	-	-	-	1	-	1	-	1	Wolgye 2-dong
778	-	-	-	-	-	-	-	-	-	-	-	Wolgye 3-dong
212,049	1	1	-	-	-	-	1	1	-	-	-	Gongneung 1-dong
3,635,036	2	1	1	-	-	-	2	1	1	-	-	Gongneung 2-dong
1,235,830	-	-	-	-	-	-	-	-	-	-	-	Hagye 1-dong
833,405	2	2	-	-	-	-	2	2	-	-	-	Hagye 2-dong
14,328,084	1	1	-	-	-	-	1	1	-	-	1	Junggye-bondong
24,675	-	-	-	-	-	-	-	-	-	-	-	Junggye 1-dong
3,252,287	-	-	-	-	-	-	-	-	-	4	-	Junggye 4-dong
570,775	-	-	-	-	-	-	-	-	-	-	-	Sanggye 1-dong
361,532	4	3	1	-	-	-	4	3	1	10	2	Sanggye 2-dong
2,521,876	-	-	-	-	-	-	-	-	-	-	-	Sanggye 5-dong
366,165	-	-	-	-	-	-	-	-	-	-	-	Sanggye 8-dong
798,505	-	-	-	-	-	-	-	-	-	-	-	Sanggye 9-dong
645,995	-	-	-	-	-	-	-	-	-	-	-	Sanggye 10-dong
369,494	-	-	-	-	-	-	-	-	-	-	-	Sanggye 3,4-dong
1,869,906	2	2	-	-	-	-	2	2	-	-	-	Sanggye 6,7-dong
825,504	1	1	-	-	-	-	1	1	-	-	1	Junggye 2,3-dong

Source : Seoul Metropolitan Fire & Disaster Headquarters Field Operations Division

8. 발화요인별 화재발생

Fire Occurrence by Cause

단위 : 건

Unit : case

	합 계 Total	실 화					Accident		자연적요인 Natural cause	방 화 Arson		발화요인 (미 상) Unknown	
		전기적요인 Electrical	기계적요인 Machinery	화학적요인 Chemicals	가스누출 (폭발) Gas leak (explosion)	교통사고 Traffic accident	부주의 Careless	기 타 Others		방화명확 Conclusive	방화의심 Inconclusive		
2019	203	47	17	3	-	2	114	1	2	3	1	13	2019
2020	172	43	12	1	-	2	93	1	1	4	-	15	2020
2021	173	53	11	2	-	-	85	3	1	2	2	14	2021
2022	169	44	6	4	-	-	91	2	2	4	3	13	2022
2023	**198**	**64**	**8**	**-**	**-**	**1**	**92**	**5**	**1**	**8**	**2**	**17**	**2023**
월계1동	8	3	1	-	-	-	3	-	-	-	-	1	Wolgye 1-dong
월계2동	6	2	1	-	-	-	3	-	-	-	-	-	Wolgye 2-dong
월계3동	3	-	1	-	-	-	2	-	-	-	-	-	Wolgye 3-dong
공릉2동	25	10	-	-	-	-	11	1	-	-	1	2	Gongneung 2-dong
하계1동	10	4	1	-	-	-	4	-	-	1	-	-	Hagye 1-dong
하계2동	4	2	-	-	-	-	1	-	-	-	-	1	Hagye 2-dong
중계본동	11	3	-	-	-	-	5	-	-	1	-	2	Junggye-bondong
중계1동	9	3	1	-	-	-	5	-	-	-	-	-	Junggye 1-dong
중계4동	12	6	-	-	-	-	6	-	-	-	-	-	Junggye 4-dong
상계1동	14	3	-	-	-	-	8	-	1	-	-	2	Sanggye 1-dong
상계2동	18	2	2	-	-	-	11	-	-	2	-	1	Sanggye 2-dong
상계5동	8	4	-	-	-	-	4	-	-	-	-	-	Sanggye 5-dong
상계8동	8	2	1	-	-	-	3	-	-	-	-	2	Sanggye 8-dong
상계9동	3	1	-	-	-	-	2	-	-	-	-	-	Sanggye 9-dong
상계10동	2	1	-	-	-	-	1	-	-	-	-	-	Sanggye 10-dong
상계3.4동	11	3	-	-	-	-	4	2	-	-	-	2	Sanggye 3.4-dong
상계6.7동	15	4	-	-	-	1	8	1	-	1	-	-	Sanggye 6.7-dong
중계2.3동	13	3	-	-	-	-	4	1	-	1	1	3	Junggye 2.3-dong
공릉1동	18	8	-	-	-	-	7	-	-	2	-	1	Gongneung 1-dong

자료 : 소방재난본부 현장대응단

Source : Seoul Metropolitan Fire & Disaster Headquarters Field Operations Division

9. 장소별 화재발생

Fire Occurrence by Location

단위 : 건

	합 계 Total	주 거 Residential			비 주 거 Non-residential														
		단독주택 Detached housing	공동주택 Apartment	기타주택 Other Housing	학교 Schools	일반업무 General Business	판매시설 Sales Facilities	숙박시설 Hotel, Inns	종교시설 Religicus Facilities	의료시설 Medical Facilities	공장 및 창고 Factory and storage facility	작업장 Workshop	위락 · 오락 시설 Enter-tainment facility	음식점 Restaur-ants	일반서비스 시설 General Service Facilities	기타[1] Others	위험물 (가스, 제조소 등) Hazardous material storage and process facility	운송 (차량, 철도 등) Transpor-tation (car, train etc.)	임야 Land	기타 Others	
2019	203	11	82	-	2	1	5	-	1	2	3	1	1	25	7	13	-	16	1	32	2019
2020	172	14	61	1	4	9	6	-	1	-	1	-	4	19	4	7	-	15	4	22	2020
2021	173	10	77	-	2	4	4	1	2	3	1	2	1	10	7	10	-	18	1	20	2021
2022	169	19	56	-	3	11	6	1	-	1	2	1	1	23	3	9	1	14	3	15	2022
2023	**198**	**19**	**68**	**6**	**2**	**13**	**6**	**1**	**2**	**1**	**1**	**1**	**1**	**25**	**5**	**16**	**-**	**12**	**1**	**18**	**2023**
월계1동	**8**	1	-	-	-	1	-	-	-	-	-	-	-	2	-	3	-	1	-	-	Wolgye 1-dong
월계2동	**6**	1	2	-	-	-	-	-	-	-	-	-	-	-	-	1	-	-	-	2	Wolgye 2-dong
월계3동	**3**	-	-	-	-	-	-	-	-	-	-	-	-	-	-	-	-	2	-	1	Wolgye 3-dong
공릉2동	**25**	3	5	2	-	1	-	-	-	1	1	-	-	5	2	-	-	1	-	4	Gongneung 2-dong
하계1동	**10**	-	6	-	-	1	-	-	-	-	-	-	-	1	-	1	-	1	-	-	Hagye 1-dong
하계2동	**4**	-	3	-	-	-	-	-	-	-	-	-	-	-	-	1	-	-	-	-	Hagye 2-dong
중계본동	**11**	2	5	1	-	1	-	-	-	-	-	-	-	-	-	2	-	-	-	-	Junggye-bondong
중계1동	**9**	-	6	-	-	-	1	-	-	-	-	1	-	-	-	1	-	-	-	-	Junggye 1-dong
중계4동	**12**	-	4	-	-	1	-	-	-	-	-	-	-	3	-	1	-	1	-	2	Junggye 4-dong
상계1동	**14**	1	6	-	-	1	-	-	1	-	-	-	-	3	-	1	-	-	-	1	Sanggye 1-dong
상계2동	**18**	1	3	-	-	2	-	-	1	-	-	-	1	6	1	1	-	-	-	2	Sanggye 2-dong
상계5동	**8**	2	2	1	-	1	1	-	-	-	-	-	-	1	-	-	-	-	-	-	Sanggye 5-dong
상계8동	**8**	-	4	-	1	-	1	-	-	-	-	-	-	-	-	-	-	1	-	1	Sanggye 8-dong
상계9동	**3**	-	2	-	-	-	1	-	-	-	-	-	-	-	-	-	-	-	-	-	Sanggye 9-dong
상계10동	**2**	-	1	-	-	-	-	-	-	-	-	-	-	-	-	1	-	-	-	-	Sanggye 10-dong
상계3.4동	**11**	3	1	1	-	-	-	-	-	-	-	-	-	2	-	1	-	1	1	1	Sanggye 3.4-dong
상계6.7동	**15**	-	5	-	-	3	1	-	-	-	-	-	-	-	-	2	-	3	-	1	Sanggye 6.7-dong
중계2.3동	**13**	-	8	-	1	1	1	-	-	-	-	-	-	1	-	-	-	-	-	1	Junggye 2.3-dong
공릉1동	**18**	5	5	1	-	-	-	1	-	-	-	-	-	1	2	-	-	1	-	2	Gongneung 1-dong

자료 : 소방재난본부 현장대응단
주 : 1) 연구·학원, 운동시설, 동식물시설, 자동차시설, 기타 비주거 시설

Source : Seoul Metropolitan Fire & Disaster Headquarters Field Operations Division
Note : 1) Research institutes, private institutons, sports facilities, animal and plant facilities, automobile facilities, and other non-residential facilities

10. 119 구조활동실적

119 Rescue Services

단위 : 건

	출동건수 Active cases						구조인원(명)			
	계 Total	처리 Rescued cases				미처리[1] (자체처리, 허위 등) Unaccounted cases	사상별 By casualties			
		소계 Sub-total	인명구조 Rescue	안전조치 Safety action	기타 Others		계 Total	사망 Death	부상 Injury	기타 Other
2019	6,353	5,714	646	4,897	171	639	800	15	116	669
2020	6,199	5,744	563	5,102	79	455	575	10	97	468
2021	7,842	6,666	536	6,012	118	1,176	499	12	113	374
2022	6,266	5,209	757	4,365	87	1,057	757	20	98	639
2023	**7,894**	**6,222**	**615**	**5,557**	**50**	**1,672**	**578**	**8**	**59**	**511**

자료 : 소방재난본부 현장대응단
주 : 1) 미처리는 출동했으나 이미 자력구조 등으로 119 구조대의 활동이 불필요한 경우

Unit : case

Lives saved, by accident type										
사고별 By accident										
계 Total	화재 Fire	교통사고 Traffic accident	수난사고 Water accident	기계사고 Mechi-nery	건물사고 Building	승강기사고 Elevator	산악사고 Mountain accident	갇힘사고 Confine-ment	폭발사고 Explosion	기타 Others
800	43	39	4	2	**-**	277	78	234	-	123
575	53	29	3	-	**-**	160	122	140	1	67
499	24	16	1	2	-	109	137	140	-	70
757	24	8	3	13	-	150	60	64	-	435
578	**13**	**18**	**1**	**13**	**2**	**191**	**125**	**66**	**-**	**149**

Source : Seoul Metropolitan Fire & Disaster Headquarters Field Operations Division
Note : 1) 'Unaccounted cases' refer to active cases wherein an assistance of rescue squad was not needed, e.g. self-assisted cases

11. 자연재난 발생현황[1)2)3)]

Natural Disasters and Damages[1)2)3)]

단위 : 명, 천원 Unit : person, 1,000 won

	인명피해 Casualty		이재민	피 해 액 Amount of damage					
	사망 및 실종 Death & missing	부상 Injury	Disaster victims	합계 Total	건물 Building	선박 Ship	농경지 Farmland	공공시설 Public facilities	기타 Others
2019	-	-	-	1,000	-	-	1,000	-	-
2020	-	-	-	11,700	11,700	-	-	-	-
2021	-	-	-	-	-	-	-	-	-
2022	-	-	119	158,000	158,000	-	-	-	-
2023	**-**	**-**	**119**	**158,000**	**158,000**	**-**	**-**	**-**	**-**

자료 : 하천관리과, 국가재난정보센터「재해연보」
주 : 1) NDMS(국가안전관리정보시스템) 피해상황 총괄표 기준
2) 태풍, 강풍, 호우, 대설, 폭염 등 그 밖에 이에 준하는 자연현상으로 발생하는 재해를 말함
3) 소상공피해집계 제외됨

Source : Stream Management Division, National Disaster Information Center「Disaster Yearbook」
Note : 1) The standard is the summary of damage conditions of the NDMS(Natinal Disaster Management System)
2) Refers to other disasters caused by natural phenomenon such as typhoons, strong winds, heavy rain, heavy snow, heat waves, etc.
3) Excludeding small business damage counts

12. 소방대상물 현황

Facilities Subjected to Fire Safety Regulations

단위 : 개소 Unit : number

	계 Total	아파트 Apartment	기숙사 Dormitory	근린생활시설 Neighborhood convenience	문화 및 집회시설 Culture and meeting places	종교시설 Religion	판매시설 Sales	운수시설 Transport system
2019	5,005	385	4	2,762	9	105	17	17
2020	5,034	390	4	2,756	10	107	17	17
2021	5,026	392	5	2,727	10	107	18	17
2022	5,027	393	5	2,715	11	108	19	17
2023	**4,958**	**404**	**5**	**2,638**	**11**	**106**	**19**	**17**

	의료시설 Medical	교육연구시설 Education & research	노유자시설 Welfare	수련시설 Training	운동시설 Sports	업무시설 Business	숙박시설 Accommodation	위락시설 Entertainment
2019	12	129	120	8	7	111	32	-
2020	12	128	132	8	8	111	32	-
2021	12	128	135	8	8	110	30	-
2022	12	128	136	8	8	111	30	-
2023	**12**	**128**	**136**	**8**	**10**	**111**	**28**	**-**

	공 장 Factory	창고시설 Warehouse	위험물저장 및 처리시설 Hazardous material storage and process	항공기 및 자동차관련시설 Aircraft and automobile related	동물 및 식물 관련 시설 Animal and vegetation related	자원순환 관련시설 Resource circulation related	교정 및 군사시설 Prison and military	방송통신 시설 Broadcasting and telecommunication
2019	8	14	29	34	-	-	5	1
2020	8	14	29	34	-	-	5	1
2021	7	12	29	34	-	1	5	1
2022	6	12	29	34	-	1	5	-
2023	**6**	**11**	**28**	**34**	**-**	**1**	**5**	**-**

	발전시설 Power plant	묘지관련 시설 Cemetery related	관광휴게 시설 Tourism and resting	장례식장 Funeral hall	지하가 (상가, 터널) Underground arcade	지하구 Underground tunnel	문화재 Cultural heritage	복합건축물[1)] Complex building
2019	1	-	1	-	3	4	8	1,178
2020	1	-	1	-	3	4	8	1,193
2021	1	-	1	-	3	11	8	1,206
2022	1	-	1	-	3	11	8	1,215
2023	**1**	**-**	**1**	**-**	**3**	**11**	**8**	**1,216**

자료 : 소방재난본부 예방과
주 : 1) 법령개정으로 복합건축물 대상물 증가

Source : Seoul Metropolitan Fire & Disaster Headquarters Fire Prevention Division
Note : 1) Number of buildings subject to complex ones increased by the revision of law

13. 교통사고 발생 (자동차)[1)]
Traffic Accidents (Motor Vehicles)[1)]

단위 : 건, 명 Unit : case, person

	전체 교통사고 Total traffic accident						사고유형별 교통사고 건수 By type of traffic accident		
	사고(건)		사망(명)		부상(명)				
	Accident (in case)	자동차 1만대당[2)] Per ten thousand vehicles	Death (in person)	인구 10만명당[3)] Per hundred thousand persons	Injury (in person)	인구 10만명당[3)] Per hundred thousand persons	계 Total	차 대 사람 Vehicle to person	차 대 차 Vehicle to vehicle
2019	1,703	102	8	1.5	2,302	428	1,703	415	1,254
2020	1,462	87	5	0.9	2,016	383	1,462	286	1,142
2021	1,413	84	8	1.6	1,940	377	1,413	280	1,078
2022	1,384	83	6	1.2	1,913	377	1,384	310	1,030
2023	**1,366**	**82**	**9**	**1.8**	**1,869**	**372**	**1,366**	**269**	**1,065**

	사고유형별 교통사고 건수 By type of traffic accident		자동차 종류별 By vehicle type						
	차량단독 Vehicle only	철도건널목 Railway crossing	계 Total	승 용 차 Car	승 합 차 Van	화물차 Truck	특수차 Special vehicle	이 륜 차[2)] Two-wheeled vehicle	기 타 Others
2019	34	-	1,703	1,058	120	150	3	198	174
2020	34	-	1,462	896	81	123	4	191	167
2021	55	-	1,413	863	88	104	3	206	149
2022	44	-	1,384	854	83	116	2	190	139
2023	**32**	**-**	**1,366**	**879**	**91**	**128**	**3**	**146**	**119**

자료 : 도로교통공단
주 : 1) 지방경찰청 단위가 아닌 사고발생지역 단위 기준임
2) 이륜차에 원동기장치자전거 포함
3) 자동차에 이륜차 포함, 인구는 주민등록인구로 외국인 포함

Source : The Road Traffic Authority
Note : 1) It is based on the location where accidents happened, not on the local police station
2) A motorized bicycle is categorized as a motorcycle
3) Two-wheeled vehicles are included in the automobile category. Foreigners are included in the whole number of registered population

2024
노원 통계연보

XVI . 시정통계

CITY OF SEOUL STATISTICS

01 ◆ 행정구역
Administrative Districts of Local Governments

02 ◆ 등록인구
Registered Population

03 ◆ 구별 자동차 등록
Registered Motor Vehicles by Gu

04 ◆ 경제활동인구 총괄
Economically Active Population

05 ◆ 산업별 사업체 및 종사자수
Number of Establishments and Workers by Industry

06 ◆ 석유류 소비량
Petroleum Consumption

07 ◆ 주택현황 및 보급률
Housing Type and Housing Supply Ratio

08 ◆ 국세징수
Collection of National Taxes

09 ◆ 시내 총 생산 및 지출 총괄
Summary of Gross Regional Domestic Product and Expenditure

10 ◆ 교통사고발생(자동차)
Traffic Accidents(Motor Vehicles)

1. 행정구역
Administrative Districts of Local Governments

단위 : 개 Unit : number

	면적		구 Gu		동 Dong		통	반
	Area(㎢)	구성비(%) Composition	자치구 Autonomous	일반구 Non-autonomous	행정 Administrative	법정 Legal	Tong	Ban
2019	605.24	100.00	25	-	424	467	12,713	94,152
2020	605.23	100.00	25	-	425	467	12,764	95,940
2021	605.24	100.00	25	-	426	466	12,859	96,471
2022	605.21	100.00	25	-	426	467	12,881	96,502
2023	**605.20**	**100.00**	**25**	**-**	**426**	**467**	**12,926**	**96,663**
종 로 Jongno-gu	23.91	3.95	1	-	17	87	279	1,475
중 구 Jung-gu	9.96	1.65	1	-	15	74	256	1,568
용 산 Yongsan-gu	21.87	3.61	1	-	16	36	357	2,599
성 동 Seongdong-gu	16.82	2.78	1	-	17	17	471	3,645
광 진 Gwangjin-gu	17.06	2.82	1	-	15	7	370	3,012
동대문 Dongdaemun-gu	14.22	2.35	1	-	14	10	363	2,657
중 랑 Jungnang-gu	18.50	3.06	1	-	16	6	558	4,267
성 북 Seongbuk-gu	24.58	4.06	1	-	20	39	468	3,668
강 북 Gangbuk-gu	23.60	3.90	1	-	13	4	390	3,395
도 봉 Dobong-gu	20.65	3.41	1	-	14	4	397	3,005
노 원 Nowon-gu	35.44	5.86	1	-	19	5	727	5,878
은 평 Eunpyeong-gu	29.71	4.91	1	-	16	11	574	4,246
서대문 Seodaemun-gu	17.63	2.91	1	-	14	20	514	3,493
마 포 Mapo-gu	23.85	3.94	1	-	16	26	418	3,284
양 천 Yangcheon-gu	17.41	2.88	1	-	18	3	565	4,582
강 서 Gangseo-gu	41.45	6.85	1	-	20	13	646	5,087
구 로 Guro-gu	20.12	3.32	1	-	16	10	629	4,929
금 천 Geumcheon-gu	13.02	2.15	1	-	10	3	386	2,912
영등포 Yeongdeungpo-gu	24.55	4.06	1	-	18	34	591	4,985
동 작 Dongjak-gu	16.36	2.70	1	-	15	9	526	3,545
관 악 Gwanak-gu	29.57	4.89	1	-	21	3	634	5,130
서 초 Seocho-gu	46.97	7.76	1	-	18	10	562	3,822
강 남 Gangnam-gu	39.50	6.53	1	-	22	14	860	5,748
송 파 Songpa-gu	33.88	5.60	1	-	27	13	760	4,248
강 동 Gangdong-gu	24.59	4.06	1	-	19	9	625	5,483

자료: 토지관리과, 자치행정과 Source : Land Registration Division, Local Autonomy Administration Division

2. 등록인구

단위 : 세대, 명 Unit : household, person

	세 대[1] No. of Households	등록인구 합 계 Total	남 Male	여 Female	한국인 Korean	남 Male	여 Female
2019	4,327,605	10,010,983	4,877,725	5,133,258	9,729,107	4,744,059	4,985,048
2020	4,417,954	9,911,088	4,816,522	5,094,566	9,668,465	4,701,723	4,966,742
2021	4,426,007	9,736,027	4,721,977	5,014,050	9,509,458	4,618,040	4,891,418
2022	4,446,296	9,667,669	4,675,560	4,992,109	9,428,372	4,570,048	4,858,324
2023	**4,469,417**	**9,638,799**	**4,649,446**	**4,989,353**	**9,386,034**	**4,540,031**	**4,846,003**
종 로	72,067	150,453	71,890	78,563	139,417	67,306	72,111
중 구	64,714	131,793	63,495	68,298	121,312	58,659	62,653
용 산	107,825	227,106	109,826	117,280	213,151	102,312	110,839
성 동	133,089	284,766	137,620	147,146	277,361	134,519	142,842
광 진	170,077	351,180	167,562	183,618	335,554	161,277	174,277
동대문	172,801	359,873	174,120	185,753	341,149	167,346	173,803
중 랑	188,097	387,470	189,462	198,008	382,155	187,372	194,783
성 북	196,800	438,168	208,682	229,486	425,602	204,171	221,431
강 북	143,560	292,977	141,185	151,792	288,113	139,514	148,599
도 봉	138,261	309,494	149,675	159,819	306,948	148,796	158,152
노 원	217,904	502,925	241,099	261,826	498,213	239,117	259,096
은 평	215,721	470,869	223,330	247,539	466,770	221,725	245,045
서대문	146,845	320,629	149,879	170,750	306,231	145,404	160,827
마 포	181,090	375,162	174,073	201,089	363,697	169,990	193,707
양 천	180,695	439,252	214,161	225,091	436,028	212,835	223,193
강 서	274,084	568,826	272,338	296,488	563,058	269,822	293,236
구 로	184,096	415,651	204,715	210,936	392,405	192,341	200,064
금 천	120,381	241,105	121,592	119,513	227,481	114,414	113,067
영등포	190,737	397,800	195,493	202,307	374,794	183,726	191,068
동 작	186,675	389,714	187,623	202,091	378,769	183,153	195,616
관 악	284,578	497,883	249,026	248,857	481,956	242,651	239,305
서 초	169,884	412,078	196,391	215,687	407,664	194,291	213,373
강 남	239,775	550,282	262,991	287,291	544,873	260,520	284,353
송 파	285,927	660,025	316,981	343,044	654,166	314,347	339,819
강 동	203,734	463,318	226,237	237,081	459,167	224,423	234,744

자료 : 데이터전략과 「주민등록인구통계」
주 : 1) 외국인 세대 및 인구 제외
2) 65세 이상 고령자 외국인 포함

Source : Data Starategy Division 「Resident Registration statistics」
Note : 1) Foreign households and population excluded
2) 65 years old and over foreign resident included

Registered Population

단위 : 세대, 명 Unit : household, person

Registered Population 외국인 Foreigner	남 Male	여 Female	세대당인구[1] Person per household	65세 이상 고령자[2] Person 65 years old and over	평균연령 Average age	인구밀도(명/km²) Population density	면 적 Area(km²)	
281,876	133,666	148,210	2.25	1,485,272	42.7	16,541	605.24	2019
242,623	114,799	127,824	2.19	1,568,331	43.2	16,376	605.23	2020
226,569	103,937	122,632	2.15	1,605,416	43.6	16,086	605.24	2021
239,297	105,512	133,785	2.12	1,667,411	44.0	15,974	605.21	2022
252,765	**109,415**	**143,350**	**2.10**	**1,743,696**	**44.4**	**15,927**	**605.20**	**2023**
11,036	4,584	6,452	1.93	28,764	46.1	6,292	23.91	Jongno-gu
10,481	4,836	5,645	1.87	25,920	46.3	13,232	9.96	Jung-gu
13,955	7,514	6,441	1.98	39,747	44.9	10,386	21.87	Yongsan-gu
7,405	3,101	4,304	2.08	49,462	44.3	16,930	16.82	Seongdong-gu
15,626	6,285	9,341	1.97	56,819	43.8	20,582	17.06	Gwangjin-gu
18,724	6,774	11,950	1.97	67,030	44.8	25,315	14.22	Dongdaemun-gu
5,315	2,090	3,225	2.03	78,955	46.3	20,948	18.50	Jungnang-gu
12,566	4,511	8,055	2.16	80,414	44.5	17,828	24.58	Seongbuk-gu
4,864	1,671	3,193	2.01	68,617	48.0	12,414	23.60	Gangbuk-gu
2,546	879	1,667	2.22	70,436	47.5	14,987	20.65	Dobong-gu
4,712	1,982	2,730	2.29	96,422	45	14,191	35.44	Nowon-gu
4,099	1,605	2,494	2.16	93,817	45.6	15,849	29.71	Eunpyeong-gu
14,398	4,475	9,923	2.09	58,113	44.5	18,190	17.63	Seodaemun-gu
11,465	4,083	7,382	2.01	57,895	43	15,727	23.85	Mapo-gu
3,224	1,326	1,898	2.41	76,317	43.9	25,236	17.41	Yangcheon-gu
5,768	2,516	3,252	2.05	102,096	44.1	13,723	41.45	Gangseo-gu
23,246	12,374	10,872	2.13	79,984	45.2	20,656	20.12	Guro-gu
13,624	7,178	6,446	1.89	45,342	45.8	18,517	13.02	Geumcheon-gu
23,006	11,767	11,239	1.96	67,509	43.8	16,203	24.55	Yeongdeungpo-gu
10,945	4,470	6,475	2.03	70,474	44.2	23,826	16.36	Dongjak-gu
15,927	6,375	9,552	1.69	85,418	43.6	16,838	29.57	Gwanak-gu
4,414	2,100	2,314	2.40	65,661	42.5	8,774	46.97	Seocho-gu
5,409	2,471	2,938	2.27	86,606	42.5	13,932	39.50	Gangnam-gu
5,859	2,634	3,225	2.29	108,894	43.2	19,483	33.88	Songpa-gu
4,151	1,814	2,337	2.25	82,984	44	18,841	24.59	Gangdong-gu

자료 : 데이터전략과 「주민등록인구통계」
주 : 1) 외국인 세대 및 인구 제외
2) 65세 이상 고령자 외국인 포함

Source : Data Strategy Division 「Resident Registration statistics」
Note : 1) Foreign households and population excluded
2) 65 years old and over foreign resident included

3. 구별 자동차 등록

Registered Motor Vehicles by Gu

단위 : 대

	합계[1] Total				승용차 Car				승합차 Van				화물차 Trucks				특수차 Special cars				이륜차 Motorcycle				
	Total	관용 Government	자가용 Private	영업용 Commercial	계 Total	관용 Government	자가용 Private	영업용 Commercial	계 Total	관용 Government	자가용 Private	영업용 Commercial	계 Total	관용 Government	자가용 Private	영업용 Commercial	계 Total	관용 Government	자가용 Private	영업용 Commercial	계 Total	관용 Government	자가용 Private		
2019	3,124,157	12,369	2,904,170	207,618	2,670,803	4,590	2,538,890	127,323	114,310	3,445	93,250	17,615	330,840	3,979	269,141	57,720	8,204	355	2,889	4,960	449,549	4,560	444,989		2019
2020	3,157,361	12,723	2,940,892	203,746	2,711,984	4,607	2,582,001	125,376	106,504	3,805	87,315	15,384	329,943	3,937	267,951	58,055	8,930	374	3,625	4,931	459,002	4,554	454,448		2020
2021	3,176,743	12,747	2,958,799	205,197	2,740,044	4,646	2,609,340	126,058	100,403	3,743	81,584	15,076	326,425	3,961	263,488	58,976	9,371	397	4,387	5,087	433,020	4,381	428,639		2021
2022	3,193,351	12,954	2,974,854	205,543	2,763,730	4,770	2,633,529	125,431	96,085	3,842	77,022	15,221	322,706	3,929	259,205	59,571	10,830	413	5,097	5,320	420,357	4,322	416,035		2022
2023	**3,191,162**	**12,799**	**2,978,461**	**199,882**	**2,776,118**	**4,638**	**2,652,134**	**119,344**	**91,057**	**3,807**	**72,388**	**14,672**	**312,500**	**3,934**	**246,224**	**60,432**	**11,389**	**420**	**5,735**	**5,234**	**423,237**	**4,283**	**418,954**		**2023**
종 로	50,768	3,562	44,723	2,483	41,598	1,579	39,469	550	3,303	1,535	1,502	266	5,598	348	3,677	1,573	279	100	85	94	12,882	414	12,468	Jongno-gu	
중 구	54,772	1,357	50,366	3,049	44,699	298	42,868	1,533	2,892	862	1,817	213	6,716	180	5,336	1,200	485	17	345	103	14,355	207	14,148	Jung-gu	
용 산	74,770	538	72,075	2,157	66,446	250	64,908	1,288	2,070	123	1,880	67	6,082	154	5,154	774	172	11	133	28	17,989	172	17,817	Yongsan-gu	
성 동	104,416	372	92,704	11,340	90,774	129	82,202	8,443	2,842	50	1,866	926	10,489	175	8,441	1,873	311	18	195	98	16,896	113	16,783	Seongdong-gu	
광 진	97,627	331	92,125	5,171	84,058	93	80,880	3,085	2,601	45	2,222	334	10,730	182	8,900	1,648	238	11	123	104	19,169	172	18,997	Gwangjin-gu	
동대문	102,637	307	96,998	5,332	87,240	104	84,257	2,879	2,883	57	2,674	152	12,210	136	9,873	2,201	304	10	194	100	24,458	164	24,294	Dongdaemun-gu	
중 랑	116,428	251	105,591	9,586	97,492	83	91,504	5,905	3,725	32	3,151	542	14,661	121	11,730	2,810	550	15	206	329	25,331	115	25,216	Jungnang-gu	
성 북	122,505	297	117,134	5,074	107,609	96	105,387	2,126	4,134	50	2,954	1,130	10,465	142	8,609	1,714	297	9	184	104	23,743	232	23,511	Seongbuk-gu	
강 북	74,549	315	69,993	4,240	62,790	105	60,580	2,105	3,010	65	2,228	717	8,476	132	7,039	1,305	273	14	146	113	18,019	36	17,983	Gangbuk-gu	
도 봉	95,127	278	87,370	7,479	81,519	92	76,763	4,664	3,033	48	2,403	582	10,219	125	8,032	2,062	356	13	172	171	13,352	137	13,215	Dobong-gu	
노 원	152,510	325	143,458	8,727	135,346	83	129,767	5,496	4,309	56	3,438	815	12,332	174	10,000	2,158	523	12	253	258	15,120	114	15,006	Nowon-gu	
은 평	135,169	301	127,774	7,094	118,722	100	114,497	4,125	3,899	44	3,118	737	12,168	141	9,982	2,045	380	16	177	187	19,704	134	19,570	Eunpyeong-gu	
서대문	91,648	449	85,674	5,525	80,954	207	77,539	3,208	2,610	101	2,105	404	7,893	133	5,894	1,866	251	8	136	107	13,741	157	13,584	Seodaemun-gu	
마 포	122,309	343	114,180	7,786	106,357	95	101,937	4,325	3,324	55	2,636	633	11,823	172	9,372	2,279	805	21	235	549	14,740	165	14,575	Mapo-gu	
양 천	151,409	335	142,532	8,542	132,431	127	127,890	4,414	3,998	60	3,187	751	14,268	141	11,179	2,946	714	7	276	431	12,990	117	12,873	Yangcheon-gu	
강 서	205,821	364	189,416	16,041	178,414	134	168,214	10,066	5,720	44	4,339	1,337	21,013	168	16,467	4,378	674	18	396	260	18,545	156	18,389	Gangseo-gu	
구 로	147,818	305	134,195	13,317	125,670	107	115,545	9,918	4,849	63	4,256	530	16,816	129	13,977	2,710	483	7	317	159	14,958	189	14,769	Guro-gu	
금 천	92,139	172	85,570	6,397	75,317	55	71,744	3,518	3,279	31	2,793	455	13,247	74	10,852	2,321	296	12	181	103	13,881	41	13,840	Geumcheon-gu	
영등포	144,663	364	136,127	8,172	121,389	125	118,319	2,945	4,080	59	3,848	173	18,100	166	13,512	4,422	1,094	14	448	632	14,187	220	13,967	Yeongdeungpo-gu	
동 작	106,498	295	103,537	2,664	95,898	110	94,584	1,144	2,488	47	2,308	133	7,829	122	6,509	1,198	341	16	136	189	13,789	136	13,653	Dongjak-gu	
관 악	118,303	295	112,171	5,837	102,778	92	99,596	3,090	3,522	47	3,129	346	11,632	144	9,264	2,224	371	12	182	177	21,786	198	21,588	Gwanak-gu	
서 초	177,103	513	166,929	9,661	157,061	178	152,891	3,992	3,792	135	3,013	644	15,788	182	10,748	4,858	462	18	277	167	11,622	257	11,365	Seocho-gu	
강 남	253,856	412	232,181	21,263	232,480	156	214,156	18,168	4,601	57	3,998	546	16,243	180	13,678	2,385	532	19	349	164	15,690	299	15,391	Gangnam-gu	
송 파	244,299	407	229,562	14,330	214,586	127	207,167	7,292	5,892	100	4,142	1,650	23,044	165	17,875	5,004	777	15	378	384	18,757	198	18,559	Songpa-gu	
강 동	154,020	309	145,096	8,615	134,548	113	129,380	5,055	4,211	41	3,381	789	14,820	148	12,124	2,548	441	7	211	223	17,526	140	17,386	Gangdong-gu	
기 타	–	–	–	–	–	–	–	–	–	–	–	–	–	–	–	–	–	–	–	–	7	–	7	Other	

자료 : 국토교통부 「자동차등록현황보고」, 택시물류과
주 : 1) 이륜자동차 미포함

Unit : each

Source : Ministry of Land, Infrastructure and Transport, 「Total Registered Motor Vehicles」, 「Taxi and Logistics Division
Note : 1) Excluding motorcycle

4. 경제활동인구 총괄
Economically Active Population

단위 : 천명 Unit : 1,000 persons

	15세 이상 인구 Population of over 15 years old								경제활동 참가율(%)	고용률(%)	실업률(%)
		경제활동인구			비경제활동인구						
		Economically active population	취업자 Employed	실업자[1] Unemployed	Not economically active population	가사·육아 Housekeeping & caringforchild	통학[2] Attending school	기타[3] Others	Economic participationrate	Employment population ratio	Unemployment rate
					합 계	**Total**					
2019	8,478	5,319	5,086	233	3,159	1,332	744	1,083	62.7	60.0	4.4
2020	8,516	5,293	5,051	241	3,223	1,352	700	1,172	62.1	59.3	4.6
2021	8,533	5,312	5,055	257	3,221	1,345	634	1,242	62.3	59.2	4.8
2022	8,465	5,295	5,113	181	3,171	1,274	643	1,254	62.5	60.4	3.4
2023	**8,469**	**5,319**	**5,174**	**146**	**3,150**	**1,235**	**675**	**1,240**	**62.8**	**61.1**	**2.7**
1/4	8,458	5,256	5,096	159	3,203	1,250	669	1,284	62.1	60.3	3.0
2/4	8,470	5,344	5,196	148	3,126	1,227	674	1,225	63.1	61.3	2.8
3/4	8,473	5,319	5,188	132	3,154	1,230	664	1,260	62.8	61.2	2.5
4/4	8,475	5,359	5,215	144	3,116	1,230	695	1,191	63.2	61.5	2.7
					남 성	**Male**					
2019	4,044	2,907	2,774	133	1,137	16	379	742	71.9	68.6	4.6
2020	4,054	2,869	2,747	122	1,185	26	349	810	70.8	67.8	4.3
2021	4,055	2,872	2,736	136	1,183	39	323	821	70.8	67.5	4.7
2022	4,017	2,857	2,759	98	1,160	39	328	793	71.1	68.7	3.4
2023	**4,018**	**2,844**	**2,772**	**72**	**1,174**	**43**	**335**	**796**	**70.8**	**69.0**	**2.5**
1/4	4,014	2,802	2,730	72	1,212	48	344	821	69.8	68.0	2.6
2/4	4,018	2,857	2,784	73	1,161	44	332	785	71.1	69.3	2.6
3/4	4,019	2,850	2,785	65	1,169	46	323	800	70.9	69.3	2.3
4/4	4,020	2,866	2,788	78	1,153	35	340	778	71.3	69.4	2.7
					여 성	**Female**					
2019	4,434	2,412	2,313	100	2,022	1,315	366	341	54.4	52.2	4.1
2020	4,462	2,424	2,305	119	2,039	1,326	351	362	54.3	51.6	4.9
2021	4,478	2,440	2,319	121	2,038	1,306	311	421	54.5	51.8	5.0
2022	4,448	2,438	2,355	83	2,010	1,235	315	461	54.8	52.9	3.4
2023	**4,451**	**2,475**	**2,402**	**74**	**1,976**	**1,192**	**341**	**444**	**55.6**	**54.0**	**3.0**
1/4	4,445	2,454	2,366	87	1,991	1,203	325	463	55.2	53.2	3.6
2/4	4,451	2,486	2,412	75	1,965	1,184	342	440	55.9	54.2	3.0
3/4	4,454	2,469	2,402	67	1,985	1,185	341	460	55.4	53.9	2.7
4/4	4,456	2,492	2,426	66	1,963	1,196	355	412	55.9	54.5	2.6

자료 : 통계청 「경제활동인구조사」
주 : 1) 구직기간 4주 기준
2) 정규교육기관 재학, 입시학원 수강, 취업을 위한 학원·기관 수강 등을 포함
3) 기타는 연로, 심신장애 등임

Source : Statistics Korea 「Economically Active Population Survey」
Note : 1) Based on 4 week period of job search
2) Includes attending a regular educational institution, attending a preparatory school for examinees, and attending a private educational institute / institution for employment.
3) Others include the elderly, mental and physical disorders

5. 산업별 사업체 및 종사자수[1)2)]

단위 : 개, 명

	합 계 Total					농업, 임업 및 어업 Agriculture, Forestry and Fishing		광 업 Mining and Quarrying		제 조 업 Manufacturing	
	사업체수		종사자수 No. of workers			사업체수	종사자수	사업체수	종사자수	사업체수	종사자수
	No. of establi-shment	여성대표자 Women represen-tatives	계 Total	남 Male	여 Female	No. of establi-shment	Number of workers	No. of establi-shment	Number of workers	No. of establi-shment	Number of workers
2018	823,385	279,711	5,210,936	2,878,227	2,332,709	30	462	24	81	58,970	266,500
2019	823,624	281,318	5,226,997	2,885,614	2,341,383	24	426	20	43	57,321	265,273
2020	1,211,053	414,281	5,868,926	3,304,944	2,563,982	170	835	25	94	78,642	284,356
2021	1,188,091	407,948	5,771,226	3,218,529	2,552,697	154	753	25	135	76,870	267,489
2022	**1,180,025**	**405,170**	**5,795,425**	**3,208,120**	**2,587,305**	**141**	**621**	**26**	**150**	**75,641**	**261,088**
종 로	47,595	16,282	278,403	154,548	123,855	4	21	4	91	5,312	12,396
중 구	68,143	25,025	386,148	211,244	174,904	-	-	4	16	10,357	25,402
용 산	28,047	9,929	151,851	83,590	68,261	4	4	-	-	1,297	3,247
성 동	41,306	13,238	205,900	118,355	87,545	8	20	1	2	5,262	25,163
광 진	33,325	12,192	129,917	70,634	59,283	3	4	-	-	2,190	6,563
동대문	42,491	14,358	145,879	76,560	69,319	2	7	-	-	3,874	12,401
중 랑	40,320	13,844	114,733	59,059	55,674	-	-	2	4	4,288	14,456
성 북	35,162	13,707	125,727	60,974	64,753	1	6	-	-	3,161	8,580
강 북	26,114	9,680	79,859	37,916	41,943	1	2	-	-	2,038	5,770
도 봉	25,193	8,748	77,618	39,753	37,865	1	3	-	-	1,350	3,687
노 원	38,018	14,189	129,198	61,125	68,073	4	7	-	-	1,241	3,754
은 평	36,430	14,681	107,697	50,477	57,220	2	8	-	-	1,485	3,455
서대문	28,427	10,712	119,608	58,075	61,533	1	1	-	-	1,029	2,567
마 포	55,516	19,494	274,678	148,499	126,179	6	13	-	-	1,945	5,412
양 천	37,774	14,018	133,815	68,313	65,502	-	-	1	1	1,559	4,556
강 서	59,660	20,235	299,324	166,326	132,998	4	44	-	-	1,946	8,262
구 로	52,988	16,245	242,640	137,878	104,762	8	17	1	1	4,434	16,876
금 천	48,438	13,807	256,316	156,950	99,366	2	3	-	-	6,705	38,624
영등포	75,470	22,994	433,237	252,052	181,185	5	8	-	-	4,657	13,142
동 작	27,120	10,601	107,069	52,892	54,177	3	8	-	-	900	2,022
관 악	36,814	13,096	126,395	66,592	59,803	2	17	1	1	1,791	4,556
서 초	69,975	22,667	492,367	291,677	200,690	18	87	1	4	1,614	6,712
강 남	107,804	34,426	802,908	444,804	358,104	28	84	8	22	2,965	18,501
송 파	74,738	25,374	409,305	251,337	157,968	21	87	2	7	2,356	10,119
강 동	43,157	15,628	164,833	88,490	76,343	13	170	1	1	1,885	4,865

	전기, 가스, 증기 및 공기조절 공급업 Electricity, Gas, Steam and Air conditioning supply		수도, 하수 및 폐기물 처리, 원료 재생업 Water supply; Sewage, Waste management, Materials recovery		건 설 업 Construction		도매 및 소매업 Wholesale and Retail trade		운수 및 창고업 Transportation and Storage		
	사업체수	종사자수	사업체수	종사자수	사업체수	종사자수	사업체수	종사자수	사업체수	종사자수	
	No. of establi-shment	Number of workers	No. of establi-shment	Number of workers	No. of establi-shment	Number of workers	No. of establi-shment	Number of workers	No. of establi-shment	Number of workers	
2018	183	6,083	451	9,139	21,825	379,353	223,955	896,326	95,412	272,618	2018
2019	225	6,234	475	9,158	21,626	362,785	220,055	899,642	94,759	264,181	2019
2020	824	6,841	728	10,342	67,598	515,446	352,424	1,043,507	105,405	279,478	2020
2021	683	6,873	720	10,610	67,382	449,060	335,817	1,009,123	110,339	274,477	2021
2022	**653**	**6,929**	**764**	**10,750**	**66,868**	**453,044**	**324,613**	**962,626**	**118,073**	**280,588**	**2022**
종 로	57	685	8	119	594	27,577	18,010	41,890	1,832	7,956	Jongno-gu
중 구	14	641	22	414	619	7,325	31,337	79,717	2,319	13,177	Jung-gu
용 산	13	29	23	278	762	5,413	9,074	35,126	1,754	4,513	Yongsan-gu
성 동	31	453	37	789	1,981	8,835	11,205	40,745	3,114	8,638	Seongdong-gu
광 진	9	15	23	291	1,566	13,875	8,761	20,711	2,997	5,525	Gwangjin-gu
동대문	15	15	30	264	3,448	7,545	14,283	31,849	4,203	6,643	Dongdaemun-gu
중 랑	10	108	42	235	4,763	10,591	9,204	18,560	6,458	11,235	Jungnang-gu
성 북	26	36	26	269	1,575	6,558	9,290	18,220	3,921	6,368	Seongbuk-gu
강 북	8	95	17	379	1,572	3,798	6,545	12,155	3,316	6,639	Gangbuk-gu
도 봉	8	14	19	178	1,399	3,702	6,017	11,973	5,278	8,971	Dobong-gu
노 원	25	319	29	175	2,134	4,870	9,876	18,873	6,791	11,793	Nowon-gu
은 평	7	152	21	272	2,013	6,356	9,680	18,049	4,930	8,546	Eunpyeong-gu
서대문	8	55	20	653	1,680	6,690	6,674	14,722	3,775	5,877	Seodaemun-gu
마 포	23	517	50	430	2,897	18,168	12,311	39,517	4,099	11,588	Mapo-gu
양 천	17	306	27	529	2,282	10,735	9,262	20,472	6,526	11,764	Yangcheon-gu
강 서	30	495	74	894	3,044	20,090	15,554	45,116	9,712	52,117	Gangseo-gu
구 로	23	118	38	398	2,593	15,529	16,900	43,403	6,146	11,797	Guro-gu
금 천	19	129	31	342	2,327	15,712	13,076	41,778	3,543	8,905	Geumcheon-gu
영등포	55	892	32	473	11,474	30,499	16,160	56,420	6,442	14,095	Yeongdeungpo-gu
동 작	11	149	23	473	1,570	5,852	7,122	14,969	2,260	3,507	Dongjak-gu
관 악	11	14	13	205	2,172	9,463	8,274	16,467	4,667	6,439	Gwanak-gu
서 초	38	253	37	457	4,183	72,373	17,100	68,424	4,347	12,646	Seocho-gu
강 남	95	1,253	44	992	2,981	54,241	24,648	145,535	4,344	12,560	Gangnam-gu
송 파	68	109	47	696	4,630	62,695	22,138	79,672	8,881	18,842	Songpa-gu
강 동	32	77	31	545	2,609	24,552	12,112	28,263	6,418	10,442	Gangdong-gu

자료 : 데이터전략과
주 : 1) 제10차 개정 「한국표준산업분류」를 적용하였음
2) 조사기준시점(12.31)과 조사시점(익년도 조사기간 중) 사이에 폐업되어 조사되지 못한 사업체는 직전년도 실적으로 결측치 대체

Number of Establishments and Workers by Industry[1)2)]

Unit : each, person

Source : Data Strategy Division
Note : 1) The 10th revised 「Korea Standard Industrial Classification」 is applied
2) Those businesses not researched because of the closure between the research base point (December 31) and the research point(during the research next year) have missing values replaced by results for the previous year

5. 산업별 사업체 및 종사자수(계속)[1)2)]

단위 : 개, 명

	숙박 및 음식점업 Accommodation and Food service activities		정보통신업 Information and Communication		금융및보험업 Financial and Insurance activities		부동산업 Real estate activities		전문, 과학 및 기술 서비스업 Professional, Scientific and Technical activities		사업시설 관리, 사업지원 및 임대 서비스업 Business facilities management and Business support services: Rental and leasing activities	
	사업체수 No. of establi-shment	종사자수 No. of workers	사업체수 No. of establi-shment	종사자수 No. of workers	사업체수 No. of establi-shment	종사자수 No. of workers	사업체수 No. of establi-shment	종사자수 No. of workers	사업체수 No. of establi-shment	종사자수 No. of workers	사업체수 No. of establi-shment	종사자수 No. of workers
2018	130,595	495,092	23,384	357,761	11,220	262,273	41,282	158,063	41,654	463,519	16,198	496,433
2019	132,475	493,912	23,356	360,062	11,444	266,110	43,611	166,094	42,782	485,150	16,354	472,573
2020	145,757	432,643	55,937	459,805	22,538	293,104	73,431	213,544	85,480	590,946	34,072	505,800
2021	141,679	424,071	57,615	490,621	23,328	299,058	72,984	205,378	82,402	597,759	31,460	492,983
2022	**139,173**	**441,817**	**59,783**	**518,475**	**24,698**	**296,873**	**72,058**	**196,879**	**81,166**	**605,708**	**29,595**	**486,351**
종 로	6,816	24,045	1,565	17,439	942	23,160	2,571	9,791	2,692	29,469	1,463	19,211
중 구	6,163	28,353	1,707	31,542	2,919	64,067	2,961	11,132	3,603	42,260	1,826	33,530
용 산	4,771	16,938	1,319	14,618	586	6,631	1,989	4,893	1,883	19,059	635	10,568
성 동	4,465	13,751	2,486	21,683	457	4,028	2,449	6,669	3,572	23,961	875	15,043
광 진	5,153	15,018	1,157	4,472	266	2,763	2,140	4,510	1,732	7,253	879	10,293
동대문	4,971	12,464	850	2,588	342	4,431	2,181	5,135	1,316	7,243	837	8,763
중 랑	4,400	10,439	719	1,849	206	1,714	1,741	3,305	1,077	2,760	869	4,784
성 북	4,685	12,011	1,168	3,167	201	1,572	1,903	3,462	1,452	7,569	723	5,674
강 북	3,923	10,097	577	1,227	341	3,680	1,211	2,315	801	1,915	594	3,978
도 봉	2,902	6,766	559	1,425	177	1,230	1,092	3,433	820	2,471	562	3,757
노 원	4,373	13,017	1,055	2,185	301	3,387	1,716	4,606	1,260	3,673	862	6,276
은 평	4,642	11,806	1,335	2,577	233	2,098	2,177	3,991	1,405	3,240	861	2,631
서대문	4,351	12,198	1,354	5,021	256	3,639	1,687	3,342	1,494	9,371	749	5,943
마 포	9,111	26,776	5,367	52,213	827	10,480	3,358	8,314	4,828	24,986	1,759	25,747
양 천	3,907	11,763	1,211	5,869	264	2,819	1,920	4,348	1,508	3,948	792	6,522
강 서	6,818	21,100	3,042	18,753	554	4,992	3,613	8,851	3,277	33,591	1,563	22,819
구 로	5,005	13,820	3,709	36,762	652	8,972	2,449	6,361	2,784	19,303	1,237	23,697
금 천	3,673	9,689	5,259	47,415	391	2,745	3,077	5,530	4,357	34,510	1,295	25,002
영등포	7,437	24,576	4,043	42,747	6,863	72,338	3,631	10,688	4,804	44,267	1,839	66,251
동 작	4,110	11,018	1,124	5,715	225	3,337	1,903	4,642	1,167	7,972	645	6,065
관 악	5,988	15,828	1,415	5,279	225	1,740	2,445	5,169	1,524	6,430	766	8,094
서 초	6,346	26,126	4,965	46,159	1,712	19,502	5,982	17,020	10,835	81,531	1,997	56,852
강 남	11,838	52,075	9,572	107,306	4,336	35,203	10,780	37,411	15,593	136,013	3,239	81,586
송 파	8,238	26,298	3,025	36,799	1,038	9,282	4,581	16,230	5,744	44,055	1,639	24,077
강 동	5,087	13,845	1,200	3,665	379	3,063	2,501	5,231	1,638	8,858	1,099	11,188

자료 : 데이터전략과

주 : 1) 제10차 개정 「한국표준산업분류」를 적용하였음

2) 조사기준시점(12.31)과 조사시점(익년도 조사기간 중) 사이에 폐업되어 조사되지 못한 사업체는 직전년도 실적으로 결측치 대체

Number of Establishments and Workers by Industry(continued)[1)2)]

Unit : each, person

공공행정, 국방 및 사회보장 행정 Public administration and defence: compulsory social security		교육서비스업 Education		보건업 및 사회복지 서비스업 Human health and Social work activities		예술, 스포츠 및 여가 관련 서비스업 Arts, Sports and Recreation related services		협회 및 단체, 수리 및 기타 개인 서비스업 Membership organizations, Repair and Other personal services		
사업체수 No. of establi-shment	종사자수 No. of workers	사업체수 No. of establi-shment	종사자수 No. of workers	사업체수 No. of establi-shment	종사자수 No. of workers	사업체수 No. of establi-shment	종사자수 No. of workers	사업체수 No. of establi-shment	종사자수 No. of workers	
1,282	140,121	35,377	346,219	28,824	378,366	23,025	91,104	69,694	191,423	2018
1,296	141,582	35,761	351,320	29,168	400,143	23,527	92,752	69,345	189,557	2019
1,307	150,905	44,933	354,237	31,268	443,245	30,044	88,627	80,470	195,171	2020
1,303	155,790	46,855	361,663	31,866	450,396	28,722	88,491	77,887	186,496	2021
1,299	**160,530**	**47,002**	**365,167**	**32,319**	**470,395**	**26,242**	**90,030**	**77,916**	**185,909**	**2022**
93	15,905	1,067	13,361	841	21,389	1,118	5,845	2,606	8,053	Jongno-gu
66	16,325	653	9,864	818	11,490	640	3,005	2,115	7,888	Jung-gu
47	5,900	813	7,652	627	8,119	601	3,422	1,849	5,441	Yongsan-gu
45	4,081	1,291	11,380	843	10,450	836	2,690	2,348	7,519	Seongdong-gu
40	3,846	1,462	13,378	998	12,890	1,122	3,376	2,827	5,134	Gwangjin-gu
49	3,949	1,325	16,586	1,098	18,551	885	2,489	2,782	4,956	Dongdaemun-gu
46	4,313	1,203	7,633	1,137	15,599	1,023	2,232	3,132	4,916	Jungnang-gu
49	4,822	1,870	21,781	1,148	17,636	1,008	2,384	2,955	5,612	Seongbuk-gu
42	3,563	888	6,385	875	11,608	827	2,121	2,538	4,132	Gangbuk-gu
37	4,415	1,162	7,015	872	12,968	687	1,488	2,251	4,122	Dobong-gu
40	3,920	2,579	20,855	1,531	22,608	1,104	3,140	3,097	5,740	Nowon-gu
54	6,375	1,909	10,760	1,343	19,656	1,028	2,375	3,305	5,350	Eunpyeong-gu
43	5,876	1,415	20,354	871	16,339	735	1,869	2,285	5,091	Seodaemun-gu
62	6,458	2,438	16,376	1,347	13,395	1,421	4,201	3,667	10,087	Mapo-gu
47	7,065	2,962	16,128	1,315	17,928	1,083	2,880	3,091	6,182	Yangcheon-gu
61	5,998	2,551	15,280	1,776	26,673	1,517	4,535	4,524	9,714	Gangseo-gu
45	4,957	1,633	11,912	1,277	19,679	1,082	2,587	2,972	6,451	Guro-gu
33	3,055	919	6,981	772	9,412	679	1,471	2,280	5,013	Geumcheon-gu
70	10,142	1,706	9,423	1,351	20,980	1,358	4,509	3,543	11,787	Yeongdeungpo-gu
41	3,560	1,642	14,321	1,118	16,313	886	2,246	2,370	4,900	Dongjak-gu
50	4,086	1,567	18,076	1,288	15,688	1,234	3,009	3,381	5,834	Gwanak-gu
69	12,334	3,278	25,650	1,962	26,107	1,709	7,209	3,782	12,921	Seocho-gu
56	7,213	5,297	32,632	3,510	48,400	2,514	9,555	5,956	22,326	Gangnam-gu
69	8,414	3,255	19,382	2,110	31,254	2,023	8,589	4,873	10,698	Songpa-gu
45	3,958	2,117	12,002	1,491	25,263	1,122	2,803	3,387	6,042	Gangdong-gu

Source : Data Strategy Division

Note : 1) The 10th revised 「Korea Standard Industrial Classification」 is applied

2) Those businesses not researched because of the closure between the research base point (December 31) and the research point(during the research next year) have missing values replaced by results for the previous year

6. 석유류 소비량
Petroleum Consumption

단위 : 1,000배럴 Unit : 1,000 barrel

	합 계 Total	휘 발 유 Gasoline	등 유 Kerosene	경 유 Diesel	벙 커 C 유 Bunker-C	LPG	기 타[1] Others	
2019	41,388	9,323	346	11,778	-	7,620	12,320	2019
2020	35,341	8,670	283	9,246	-	7,013	10,128	2020
2021	35,214	8,708	273	7,901	-	6,525	11,807	2021
2022	33,479	9,070	264	7,353	-	6,381	10,411	2022
2023	**28,352**	**8,582**	**259**	**6,224**	**-**	**6,002**	**7,285**	**2023**
종 로	253	66	14	52	-	42	78	Jongno-gu
중 구	300	113	30	69	-	53	35	Jung-gu
용 산	243	115	4	105	-	16	3	Yongsan-gu
성 동	787	275	20	225	-	266	1	Seongdong-gu
광 진	826	366	20	287	-	152	1	Gwangjin-gu
동대문	845	271	21	255	-	298	1	Dongdaemun-gu
중 랑	785	263	10	282	-	229	-	Jungnang-gu
성 북	977	481	24	333	-	138	-	Seongbuk-gu
강 북	545	176	2	140	-	226	-	Gangbuk-gu
도 봉	654	273	3	229	-	150	-	Dobong-gu
노 원	843	284	1	175	-	382	1	Nowon-gu
은 평	717	305	14	201	-	196	1	Eunpyeong-gu
서대문	637	253	2	115	-	266	1	Seodaemun-gu
마 포	383	207	4	93	-	76	2	Mapo-gu
양 천	1,480	476	3	297	-	449	254	Yangcheon-gu
강 서	7,288	616	12	478	-	410	5,773	Gangseo-gu
구 로	973	255	6	232	-	475	5	Guro-gu
금 천	450	196	2	156	-	93	3	Geumcheon-gu
영등포	1,871	620	11	401	-	398	440	Yeongdeungpo-gu
동 작	389	202	4	95	-	87	1	Dongjak-gu
관 악	500	215	1	124	-	160	1	Gwanak-gu
서 초	2,052	894	14	555	-	150	439	Seocho-gu
강 남	1,709	577	6	307	-	797	22	Gangnam-gu
송 파	2,204	869	9	894	-	211	222	Songpa-gu
강 동	640	214	20	122	-	284	1	Gangdong-gu

자료 : 한국석유공사
주 : 1) 기타는 경질중유, 중유, 용제, 항공유, 부생연료유 등임

Source : Korea National Oil Corporation
Note : 1) Others Includes, bunker-A, bunker-B, solvent, Avgas, and transient life fuel oil

7. 주택현황 및 보급률[1)]
Housing Type and Housing Supply Ratio

단위 : 가구, 호수 Unit : households, house

	일반가구수[2)] No. of general households	주택수 Number of houses by type of housing unit: 합계 Total	단독주택[3)] Housing: 소계 Sub-total	단독주택 Detached dwelling	다가구주택 Multy family house	아 파 트 Apartment	연립주택 Row house	다세대주택 Apartment unit in a private house	비거주용 건물내주택[4)] House within commercial building	주택 보급률 (%) Housing supply rate
2014	3,756,187	3,607,638	…	…	…	…	…	…	…	96.0
2015	3,784,490	3,633,021	1,194,816	137,423	1,057,393	1,636,896	117,235	654,372	29,702	96.0
2016	3,784,705	3,644,101	1,158,513	135,936	1,022,577	1,641,383	116,106	699,446	28,653	96.3
2017	3,813,260	3,671,533	1,136,551	129,755	1,006,796	1,665,922	114,352	724,932	29,776	96.3
2018	3,839,766	3,682,384	1,110,759	125,297	985,462	1,679,639	112,372	749,971	29,643	95.9
2019	3,896,389	3,738,598	1,100,200	120,118	980,082	1,720,691	110,968	777,205	29,534	96.0
2020	3,982,290	3,778,407	1,070,111	116,676	953,435	1,772,670	110,562	796,066	28,998	94.9
2021	4,046,799	3,811,857	1,042,836	114,135	928,701	1,818,214	110,239	812,403	28,165	94.2
2022	**4,141,659**	**3,839,793**	**1,021,959**	**112,090**	**909,869**	**1,851,242**	**110,418**	**828,773**	**27,401**	**93.7**

자료 : 국토교통부, 주택정책과
주 : 1) '15년 인구주택총조사부터 행정조사가 아닌 행정자료를 활용한 등록센서스로 조사를 수행함에 따라 결과 값에 일부 변동 (2010년~2014년 주택보급률 재산정)
2) 일반가구를 대상으로 집계 (5인이하 비친족(혈연) 가구, 1인가구 포함) 단, 집단가구(6인이상 비친족가구, 기숙사, 사회시설 등) 및 외국인 가구는 제외
3) 국토교통부 지침에 따라 다가구주택 구분거처 반영한 주택수임(동->호)
4) 영업용 목적의 건물내에 주택의 요건을 갖춘 주택을 말함 (구분이 어려운 경우 주택 기타로 처리)

Source : Ministry of Land, Infrastructure and Transport, Housing Policy Division
Note : 1) Since 2015, Population and Housing Census has been done not by visits but based on administrative information registered and therefore there are some changes to its results
2) Figures are based on the number of general households in occupied housing(including non-blood-related households and single households). However, communal households (non-blood-related households with 6 or more people, dorm, shelters, etc.) and foreign households are excluded.
3) The number of houses is calculated based on individual households in apartments in line with the guidelines by the Ministry of Land, Infrastructure and Transport (one single apartment -> multiple households).
4) The house within a commercial building refers to the house that meets the housing requirements within a commercial building. (It is treated as a miscellaneous house in case of difficulty in classfication)

8. 국세징수[1)]

Collection of National Taxes[1)]

단위 : 백만원

Unit : million won

	합 계 Grand total	내국세 계 Total	직접세 소계 Sub-total	직접세 소득세 Income Tax	Internal taxes / Direct taxes: 법인세 Corporation Tax	상속세 Inheritance Tax	증여세 Gift Tax	자산재평가세 Asset Revaluation Tax	
2019	90 880 285	87 672 344	73 822 414	38 256 961	31 186 532	1 900 422	3 315 664	-	2019
2020	95 017 952	91 106 957	76 545 378	42 837 129	27 923 408	2 464 312	4 074 360	-	2020
2021	115 649 580	110 337 818	95 483 692	50 478 273	35 399 536	4 979 466	4 626 417	-	2021
2022	134 239 085	128 758 226	117 327 368	56 628 188	51 166 760	5 458 147	4 074 273	-	2022
2023	**120 700 049**	**116 027 460**	**104 281 006**	**52 020 401**	**42 458 904**	**6 157 184**	**3 644 517**	-	**2023**
종로	6 697 593	6 321 469	7 466 707	3 388 587	3 747 863	252 346	77 911	-	Jongno tax office
중부	1 642 453	1 561 332	1 168 450	681 069	396 317	45 660	45 404	-	Jungbu tax office
남대문	20 475 908	19 484 792	18 073 341	6 651 637	11 260 132	61 365	100 207	-	Namdaemun tax office
용산	9 190 764	8 989 656	8 129 117	4 036 143	861 437	2 627 459	604 078	-	Yongsan tax office
성북	1 174 230	1 135 968	998 410	697 041	81 658	86 260	133 451	-	Seongbuk tax office
서대문	1 253 033	1 205 219	947 599	662 899	166 406	70 633	47 661	-	Seodaemun tax office
은평	623 874	606 212	441 154	313 984	27 563	66 045	33 562	-	Eunpyeong tax office
마포	2 430 816	2 337 250	3 065 258	1 471 847	1 416 003	90 084	87 324	-	Mapo tax office
영등포	12 998 902	12 384 100	12 389 060	6 760 086	5 358 627	149 100	121 247	-	Yeongdeungpo tax office
강서	3 082 684	3 001 501	2 971 087	1 354 600	1 543 406	31 289	41 792	-	Gangseo tax office
양천	1 369 175	1 326 905	1 043 030	787 829	76 223	89 281	89 697	-	Yangcheon tax office
구로	1 889 543	1 850 479	1 074 575	663 045	365 502	23 424	22 604	-	Guro tax office
동작	1 531 440	1 482 021	1 047 434	683 243	178 819	111 265	74 107	-	Dongjak tax office
금천	2 052 301	2 018 720	1 224 975	680 478	522 062	12 223	10 212	-	Geumcheon tax office
관악	765 098	742 809	487 999	335 275	87 486	31 983	33 255	-	Gwanak tax office
강남	6 581 595	6 373 129	5 262 744	2 680 469	1 951 833	242 530	387 912	-	Gangnam tax office
삼성	9 464 871	9 069 441	7 696 392	3 897 060	2 649 370	814 764	335 198	-	Samsung tax office
반포	4 065 891	3 905 733	3 158 190	2 106 280	426 326	279 029	346 555	-	Banpo tax office
서초	10 960 871	10 544 859	9 044 565	3 894 952	4 761 144	159 404	229 065	-	Seocho tax office
역삼	7 344 190	7 009 648	7 546 873	3 457 811	3 630 705	194 812	263 545	-	Yeoksam tax office
성동	4 522 642	4 402 761	3 329 227	1 869 217	1 132 561	181 886	145 563	-	Seongdong tax office
동대문	1 056 245	1 030 673	723 826	506 625	131 885	50 827	34 489	-	Dongdaemun tax office
중랑	557 820	547 092	313 907	216 153	48 477	30 872	18 405	-	Jungnang tax office
도봉	528 793	514 598	322 022	207 271	61 207	33 404	20 140	-	Dobong tax office
강동	1 847 681	1 799 519	1 342 784	810 410	427 066	47 337	57 971	-	Gangdong tax office
송파	2 229 439	2 168 146	1 416 435	888 861	372 672	86 228	68 674	-	Songpa tax office
노원	805 134	786 368	547 357	404 584	60 786	35 918	46 069	-	Nowon tax office
잠실	3 557 063	3 427 060	3 048 488	1 912 945	715 368	251 756	168 419	-	Jamsil tax office

자료 : 국세청
주 : 1) 해당연도 세수실적을 기준으로 작성함

Source : National Tax Service
Note : 1) Statistics based on tax collected in the relevant year

8. 국세징수[1] (계속)

Collection of National Taxes[1] (continued)

단위 : 백만원

	내국세 Internal taxes								교통·에너지·환경세 Transportation·Energy·Environment Tax	방위세 Defense Tax	교육세 Education Tax	농어촌특별세 Special Tax for Rural Development	종합부동산세 Comprehensive Real Estate Holding Tax	
		간접세 Indirect taxes					인지세 Stamp Tax	지난년도 수입 Revenue of Previous Years						
	소계 Sub-total	부가가치세 Value Added Tax	개별소비세 Selective Excise Tax	주세 Liquor Tax	전화세 Telephone Tax	증권거래세 Securities Transaction Tax								
2019	12 853 911	12 525 264	142 420	6 415	-	179 812	295 840	700 179	- 50 400	75	1250 977	445 488	1 561 801	2019
2020	14 254 938	13 898 062	109 465	6 011	-	241 400	342 880		- 48 095	52	1101 938	625 784	2 231 316	2020
2021	14 078 476	13 705 829	94 762	5 556	-	272 329	303 527	472 123	- 47 763	113	1136 910	921 053	3 301 449	2021
2022	10 448 345	10 029 387	112 179	5 930	-	300 849	257 608	724 905	- 53 500	752	1203 036	948 278	3 382 293	2022
2023	**11 264 671**	**10 908 885**	**139 573**	**5 082**	**-**	**211 331**	**295 495**	**186 088**	**- 58 676**	**68**	**1 675 727**	**781 357**	**2 274 113**	**2023**
종로	-1183 764	-1201 139	7 864	14	-	9 497	8 562	29 964	-5 893	1	223 993	36 386	121 637	Jongno tax office
중부	366 834	364 141	208	3	-	2 482	5 914	20 134	-	-	691	18 376	62 054	Jungbu tax office
남대문	1512 619	1455 934	33 706	3	-	22 976	181 297	-282 465	-34 655	-	617 975	83 904	323 892	Namdaemun tax office
용산	821 757	799 314	2 022	4	-	20 417	953	37 829	-	-	8 480	53 775	138 853	Yongsan tax office
성북	149 470	147 447	251	2	-	1 770	- 1	-11 911	-	-	75	9 839	28 348	Seongbuk tax office
서대문	234 549	233 199	670	3	-	677	183	22 888	-	-	10 963	9 086	27 765	Seodaemun tax office
은평	138 617	137 663	104	616	-	234	- 2	26 443	- 3	-	103	6 229	11 333	Eunpyeong tax office[2]
마포	-762 320	-765 868	636	57	-	2 855	1 461	32 851	104	-	1 417	29 878	62 167	Mapo tax office
영등포	-104 916	-150 311	7 967	14	-	37 414	64 644	35 312	-18 221	5	440 080	40 298	152 640	Yeongdeungpo tax office
강서	-18 072	-21 199	2 121	1	-	1 005	901	47 585	- 2	-	950	24 983	55 252	Gangseo tax office
양천	247 366	246 384	17	-	-	965	11	36 498	-	-	71	13 656	28 543	Yangcheon tax office
구로	742 489	716 246	25 272	-	-	971	50	33 365	-	-	8 333	11 630	19 101	Guro tax office
동작	398 194	396 777	24	-	-	1 393	286	36 107	-	2	34	14 072	35 311	Dongjak tax office
금천	751 558	749 337	572	621	-	1 028	52	42 135	-	-	992	14 141	18 448	Geumcheon tax office
관악	225 735	224 831	487	8	-	409	- 1	29 076	-	-	598	6 998	14 693	Gwanak tax office
강남	1051 739	1027 198	8 449	3	-	16 089	624	58 022	-	32	6 324	50 484	151 626	Gangnam tax office
삼성	1285 508	1240 793	5 590	5	-	39 120	6 795	80 746	-	12	63 576	78 678	253 164	Samsung tax office
반포	693 492	683 368	1 916	29	-	8 179	434	53 617	-	4	2 575	38 497	119 082	Banpo tax office
서초	1427 541	1405 070	5 643	3	-	16 825	8 380	64 373	-	-	150 954	63 472	201 586	Seocho tax office
역삼	-381 259	-424 031	25 138	22	-	17 612	8 354	-164 320	-	-	119 732	55 839	158 971	Yeoksam tax office
성동	994 381	985 647	3 859	1 223	-	3 652	4 449	74 704	-	-	1 819	34 662	83 400	Seongdong tax office
동대문	283 020	280 201	1 397	-	-	1 422	- 20	23 847	-	-	516	8 193	16 863	Dongdaemun tax office
중랑	207 953	206 167	1 053	591	-	142	-	25 232	- 4	-	333	3 911	6 488	Jungnang tax office
도봉	168 829	167 468	1 231	-	-	130	9	23 738	-	10	2 304	4 092	7 789	Dobong tax office
강동	430 253	426 966	1 401	613	-	1 273	11	26 471	- 1	-	363	12 663	35 137	Gangdong tax office
송파	710 272	708 609	692	-	-	971	68	41 371	- 1	2	1 468	18 783	41 041	Songpa tax office
노원	208 085	205 688	858	1 244	-	295	2	30 924	-	-	397	6 104	12 265	Nowon tax office
잠실	664 941	662 985	425	3	-	1 528	2 079	-288 448	-	-	10 611	32 728	86 664	Jamsil tax office

자료 : 국세청
주 : 1) 해당연도 세수 실적을 기준으로 작성함

Unit : million won

Source : National Tax Service
Note : 1) Statistics based on tax collected in the relevant year

9. 시내 총 생산 및 지출 총괄[1)]

Summary of Gross Regional Domestic Product and Expenditure[1)]

기준시점: 2015년 기준

Basic period : counted in 2015

	단 위 Unit	2016	2017	2018	2019	2020	2021	2022	
지역내총생산(당해년가격)	**십억원 billion won**	**387 364.4**	**404 079.6**	**423 742.1**	**435 927.2**	**444 544.9**	**472 040.2**	**472 040.2**	**GRDP(At current Prices)**
(전국대비구성비)	%	(22.2)	(22.0)	(22.3)	(22.6)	(22.9)	**(22.7)**	**(22.7)**	(Composition to whole country)
경제성장률(기준년가격)	**%**	**2.6**	**2.3**	**3.6**	**2.6**	**0.9**	**3.4**	**3.4**	**Economic growth rate (At chained prices(reference=2015))**
농업, 임업 및 어업		-0.5	1.6	14.4	-4.5	-9.7	**12.8**	**12.8**	Agriculture, forestry and fishing
광업		-24.0	-27.1	151.0	-9.8	35.9	**89.7**	**89.7**	Mining, quarrying
제조업		-3.6	-4.3	-1.8	0.8	-6.8	**5.3**	**5.3**	Manufacturing
전기,가스,증기및공기조절 공급업		7.9	4.0	4.3	16.1	20.5	**3.5**	**3.5**	Electricity, gas, steam and air conditioning suppl
건설업		7.9	4.4	2.8	-2.2	-1.0	**-8.5**	**-8.5**	Construction
서비스업 2)		3.0	2.3	3.7	3.3	0.1	**3.4**	**3.4**	Services[2)]
생산구조(당해년가격)	**%**	**100.0**	**100.0**	**100.0**	**100.0**	**100.0**	**100.0**	**100.0**	**Prouction structure (At current prices)**
농업, 임업 및 어업		0.1	0.1	0.1	0.1	0.1	**0.1**	**0.1**	Agriculture, forestry and fishing
광업		0.0	0.0	0.0	0.0	0.0	**0.0**	**0.0**	Mining, quarrying
제조업		4.8	4.4	4.2	4.1	3.8	**3.7**	**3.7**	Manufacturing
전기,가스,증기및공기조절 공급업		0.5	0.4	0.3	0.3	0.5	**0.4**	**0.4**	Electricity, gas, steam and air conditioning suppl
건설업		3.3	3.4	3.5	3.5	3.5	**3.1**	**3.1**	Construction
서비스업 2)		91.3	91.7	91.9	92.0	92.1	**92.7**	**92.7**	Services[2)]
1인당지역내총생산 3)	**천원 1,000 won**	**39 356.3**	**41 374.5**	**43 664.3**	**45 117.5**	**46 221.1**	**49 680.5**	**49 680.5**	**Per-capita GRDP[3)]**
	달러[4)] dollars	33 915.9	36 599.0	39 673.9	38 690.6	39 170.1	**43 403.8**	**43 403.8**	
인구	천명 1,000 persons	9 842.5	9 766.4	9 704.5	9 662.0	9 617.8	**9 501.5**	**9 501.5**	Population
(전국대비구성비)	%	(19.2)	(19.0)	(18.8)	(18.7)	(18.6)	**(18.4)**	**(18.4)**	(Composition to whole country)
지출항목별증감률(기준년가격)	**%**								**Growth rate of expenditure (At chained prices(reference=2015))**
최종소비지출		2.3	2.1	4.0	2.7	-3.8	**3.4**	**3.4**	Final consumption expenditure
민간		1.9	2.4	3.8	2.3	-5.4	**3.2**	**3.2**	Private
정부		4.5	0.7	5.0	4.5	2.8	**4.2**	**4.2**	Government
총자본형성		7.7	3.8	3.3	1.6	-0.7	**1.7**	**1.7**	Gross capital formation
총고정자본형성		4.3	4.4	1.8	2.4	2.2	**-1.4**	**-1.4**	Gross fixed capital formation
재고증감 및 귀중품 순취득		514.8	-12.7	52.6	-14.3	-76.4	**356.8**	**356.8**	Changes in inventories and acquisitions less disposals of valuables
재화와서비스순이출		-0.5	1.0	3.8	3.1	18.1	**6.1**	**6.1**	Net shiping-out of goods and services
통계상불일치		54.8	76.2	-75.0	39.8	-144.6	**-696.1**	**-696.1**	-Statistical discrepancy
지출구조(당해년가격)	**%**	**100.0**	**100.0**	**100.0**	**100.0**	**100.0**	**100.0**	**100.0**	**Expenditure structure (At current prices)**
최종소비지출		59.6	59.5	59.7	60.0	57.3	**57.0**	**57.0**	Final consumption expenditure
민간		48.8	48.8	48.8	48.7	45.8	**45.5**	**45.5**	Private
정부		10.8	10.6	10.9	11.2	11.5	**11.5**	**11.5**	Government
총자본형성		19.9	20.1	20.3	20.5	20.2	**20.7**	**20.7**	Gross capital formation
총고정자본형성		19.1	19.5	19.3	19.7	20.0	**19.5**	**19.5**	Gross fixed capital formation
재고증감 및 귀중품 순취득		0.7	0.6	0.9	0.9	0.2	**1.2**	**1.2**	Changes in inventories and acquisitions less disposals of valuables
재화와서비스순이출		19.9	20.5	20.1	19.4	21.7	**22.2**	**22.2**	Net shiping-out of goods and services
통계상불일치		0.6	-0.1	-0.1	0.2	0.8	**0.1**	**0.1**	-Statistical discrepancy
1인당민간최종소비지출액	**천원 1,000 won**	**19 203.0**	**20 196.5**	**21 314.5**	**21 990.5**	**21 184.9**	**22 603.5**	**22 603.5**	**Private Final Consumption Expenditure per person**

자료 : 통계청 『지역내총생산 및 지출』

주 : 1) 지역내총생산은 각 시·도별 생산측면의 부가가치를 파악한 것으로써 소득 및 생활수준 등의 비교자료로 사용하기에는 부적합함
- 2015년 기준년 지표
- 연쇄가중법에 의해 추계된 실질 GRDP는 연가법적 특성에 의해 종합(또는 상위부문) 금액과 그 구성항목 금액의 합이 일치하지 않음
- 개별 구성항목의 연쇄금액은 구성항목내에서의 상대적 중요도를 정확하게 반영하기 위할 수 있으므로 상위 비교시에는 주의를 요함

2) 도매 및 소매업, 운수업, 숙박 및 음식점업, 정보 및 통신업, 금융 및 보험업, 부동산업 및 임대업, 사업서비스업, 공공행정, 국방 및 사회보장행정, 교육서비스업, 보건업 및 사회복지 서비스업, 예술, 스포츠 및 여가관련서비스업, 기타서비스업

3) 1인당 지역내총생산 = 지역내총생산(실질년 가격) ÷ 추계인구

4) 1인당 달러는 기간 중 평균 대미달러 환율로 환산

Source : Statistics Korea 『Gross Regional Domestic Product and Expenditure』

Note : 1) As an estimation of value-added in the production aspect on a municipal and provincial basis, gross regional domestic product (GRDP) is inappropriate as data for comparison in terms of income and living standards
- Unchangeable Price has been used as the data to compare materials with previous ones, and to control yearly fluctuation of VAT by using price index relatively in the basic period(counted in 2015)

2) Wholesale and retail business, transportation business, lodging and restaurant industry, information and communication industry, banking and insurance industry, real estate and leasing business, business service industry, public administration, national defense and social security administration, educational service industry, public health and social welfare service industry, art, sports, and leisure service industry, and other service industry

3) GRDP per capita = GRDP (as of the year concerned) ÷ estimated population in region concerned

4) Dollar per capital is turned into the average exchange rate against US dollar during the period

10. 교통사고발생(자동차)[1)]

Traffic Accidents(Motor Vehicles)[1)]

단위 : 건, 명

Unit : case, person

	사고건수 Accident (in case)	사고건수 자동차 1만대당[3)] Per ten thousand vehicles	사망자 Death (in person)	사망자 인구 10만명당[3)] Per hundred thousand persons	부상자 Injury (in person)	부상자 인구 10만명당[3)] Per hundred thousand persons	사고유형별 차대사람 Vehicle to person	사고유형별 차대차 Vehicle to vehicle
2019	39,258	109.9	250	2.5	53,904	538.4	9,896	28,150
2020	35,227	97.4	219	2.2	47,513	479.4	7,671	26,508
2021	33,913	93.9	243	2.5	45,223	464.5	7,075	25,926
2022	33,698	93.3	221	2.3	45,329	468.9	7,807	24,898
2023	**33,811**	**93.5**	**180**	**1.9**	**45,414**	**471.2**	**7,762**	**25,029**
종로	988	155	8	5	1,331	885	256	676
중구	931	135	3	2	1,194	906	216	682
용산	996	107	11	5	1,366	602	205	763
성동	919	76	6	2	1,221	429	216	687
광진	717	61	4	1	899	256	186	517
동대문	1,674	132	10	3	2,039	567	385	1,242
중랑	1,268	89	7	2	1,704	440	332	887
성북	1,256	86	8	2	1,581	361	302	898
강북	972	105	5	2	1,217	415	286	645
도봉	530	49	7	2	685	221	134	363
노원	1,366	82	9	2	1,869	372	269	1,065
은평	1,039	67	7	2	1,353	287	320	670
서대문	916	87	4	1	1,220	381	223	641
마포	1,250	91	14	4	1,715	457	272	959
양천	1,221	74	5	1	1,624	370	284	901
강서	1,518	68	9	2	2,112	371	330	1,153
구로	1,359	84	5	1	1,840	443	338	988
금천	876	83	7	3	1,232	511	225	599
영등포	1,900	120	7	2	2,619	658	385	1,442
동작	1,242	103	6	2	1,668	428	324	870
관악	980	70	10	2	1,252	252	286	671
서초	2,168	115	7	2	3,319	805	366	1,745
강남	3,926	146	7	1	5,229	950	801	3,057
송파	2,614	99	10	2	3,603	546	530	2,035
강동	1,185	69	4	1	1,522	329	291	873

자료 : 도로교통공단

주 : 1) 통계작성 기준 변경 : 지방경찰청 단위가 아닌 사고발생지역 단위(서울시) 기준임
2) 이륜차에 원동기장치자전거 포함
3) 자동차 1만대당 사고건수에 이륜차 포함. 인구 10만명당 사망자 및 부상자는 주민등록인구로 외국인 포함

By type of traffic accident: 차량단독 Vehicle only	철도건널목 Railway crossing	자동차 종류별 By vehicle type: 승용차 Car	승합차 Bus	화물차 Truck	특수차 Special vehicle	이륜차[2)] Two-wheeled vehicle	기타 Others	
1,212	-	25,262	2,959	3,205	88	4,759	2,985	2019
1,048	-	22,104	2,091	2,951	73	5,089	2,919	2020
912	-	21,199	2,086	2,819	72	4,985	2,752	2021
993	-	21,506	2,441	2,819	58	4,328	2,546	2022
1,020	**-**	**21,939**	**2,698**	**2,809**	**65**	**3,863**	**2,437**	**2023**
56	-	614	115	75	-	142	42	Jongno-gu
33	-	582	125	79	1	113	31	Jung-gu
28	-	700	57	82	5	100	52	Yongsan-gu
16	-	587	50	89	2	108	83	Seongdong-gu
14	-	473	35	47	2	98	62	Gwangjin-gu
47	-	928	145	171	4	260	166	Dongdaemun-gu
49	-	749	94	129	5	164	127	Jungnang-gu
56	-	772	114	111	2	187	70	Seongbuk-gu
41	-	561	95	103	1	152	60	Gangbuk-gu
33	-	310	51	47	-	80	42	Dobong-gu
32	-	879	91	128	3	146	119	Nowon-gu
49	-	671	118	91	3	107	49	Eunpyeong-gu
52	-	602	98	66	-	105	45	Seodaemun-gu
19	-	848	86	98	4	130	84	Mapo-gu
36	-	813	82	128	1	96	101	Yangcheon-gu
35	-	975	124	132	2	166	119	Gangseo-gu
33	-	831	142	109	-	174	103	Guro-gu
52	-	506	97	97	3	105	68	Geumcheon-gu
73	-	1,209	151	179	3	172	186	Yeongdeungpo-g
48	-	808	99	104	3	156	72	Dongjak-gu
23	-	580	86	77	4	180	53	Gwanak-gu
57	-	1,551	194	152	4	150	117	Seocho-gu
68	-	2,910	212	196	4	396	208	Gangnam-gu
49	-	1,708	144	210	6	274	272	Songpa-gu
21	-	772	93	109	3	102	106	Gangdong-gu

Source : The Road Traffic Authority

Note : 1) Statistical standards changed: from local police station to location where accidents happened (Seoul)
2) A motorized bicycle is categorized as a motorcycle
3) Including two-wheelers in the number of accidents per 10,000 automobiles, and the number of deaths and injuries per 100,000 people is the resident registration population. (including foreigners)

내일이 기대되는
문화도시 노원

XVII . 기타

OTHER

01 계량단위 환산표
Weights and Measures

02 국제 자매 및 우호도시현황
Sister and Friendship Cities

03 구청사
Gu Office Building

04 동청사
Dong Office

05 노원구 기구표
The Organization Chart of Nowon-Gu

06 행정구역일람표
Administrative district list(a lot number)

1. 계량단위 환산표

Weights and Measures

길 이 Length

미 터 법 Meter units			야드, 파운드법 British or U.S. units				척 관 법 Korean units			
센티미터 Centimeter	미 터 Meter	킬로미터 Kilometer	인 치 Inch	피 트 Feet	야 드 Yard	마 일 Mile	척 Check	간 Gan	정 Jeong	리 Ri
1	0.01	0.00001	0.3937	0.03281	0.01094	0.000006	0.033	0.0055	0.000092	…
100	1	0.001	39.37	3.2808	1.0936	0.00062	3.3	0.55	0.009166	0.00025
100 000	1 000	1	39 370.7	3 280.8	1 093.6	0.62137	3 300	550	9.1666	0.25463
2.54	0.0254	0.000025	1	0.08333	0.02777	0.000015	0.08382	0.01397	0.000232	…
30.48	0.3048	0.000304	12	1	0.3333	0.000189	1.0058	0.16763	0.002793	…
91.44	0.9144	0.000914	36	3	1	0.000568	3.0175	0.50292	0.008381	0.000232
160 930	1 609.3	1.6093	63 360	5 280	1 760	1	5 310.8	885.12	14 752	0.40978
30.303	0.30303	0.000303	11.93	0.99419	0.33139	0.000188	1	0.16666	0.002777	0.000077
181.818	1.81818	0.001818	71.582	5.96514	1.98838	0.001129	6	1	0.01666	0.00046
10 909.08	109.091	0.10909	4 294.94	357.912	119.304	0.06779	260	60	1	0.02777
392 727	3 927.27	3.92727	154 620	12 885	4 295	2.4403	12 960	2 160	36	1

부 피 Capacity

미 터 법 Meter units			야드, 파운드법 British or U.S. units						척 관 법 Korean units			
미리리터 Mili-liter	리 터 Liter	키로리터 Kilo-liter	입방인치 Cub Inch	입방피트 Cub Foot	입방야드 Cub Yard	(미) 뷧셀 U.S Bushell	(미) 액파이트 U.S pint	(미) 액칼론 U.S gallen	홉 Hob	승 Seung	두 Du	석 Seok
1	0.001	0.000001	0.061024	0.000035	1E-06	0.000028	0.002113	0.00026	0.005543	0.000554	0.000055	0.000005
1 000	1	0.001	61.024	0.035315	0.00131	0.028378	2.113423	0.26418	5.5435	0.55435	0.055435	0.005535
1 000 000	1 000	1	61 024	35.315	1.30796	28.278	2 113.42	264.117	5 543.5	554.35	55.435	5.5435
16.387	0.01638	0.000016	1	0.000578	2.1E-05	0.000465	0.000034	0.00433	0.0908	0.00908	0.000908	0.0000908
28 316.8	28.317	0.02831	1 728	1	0.03704	0.8036	53.85996	7.48051	156.98	15.698	1.5698	0.156980
764 529.8	764.53	0.76453	46 656	27	1	21.7013	0.001631	201.97	4 238.09	423.809	42.380	4.2380
35 233.32	35.2383	0.035238	2 150.42	1.2444	0.04608	1	74.4768	9.3096	195.346	19.5346	1.9534	0.19534
473.18	0.47318	0.000473	28.875	0.01671	0.00062	0.013427	1	0.125	2.623	0.2623	0.0262	0.00262
3 785.4	3.7854	0.00378	231	0.13368	0.00495	0.10742	8	1	20.984	2.0984	0.20984	0.02098
180.39	0.18039	0.00018	11.08	0.00637	0.00024	0.005119	0.38123	0.04765	1	0.1	0.01	0.001
1 803.9	1.8039	0.0018	110.08	0.0637	0.00236	0.05119	3.8123	0.4765	10	1	0.1	0.01
18 039	18.039	0.01803	1 100.8	0.637037	0.02359	0.5119	38.123	4.7654	100	10	1	0.1
180 390	180.39	0.18039	11 008	6.37037	0.23594	5.119	381.23	47.654	1 000	100	10	1

면 적 Area

미 터 법 Meter units				야드, 파운드법 British or U.S. units			척 관 법 Korean units			
평방미터 Sq. Meter	아아르 Are	헥타아르 Hectare	평방킬로미 터 Sq. ki-lometer	평방피이트 Sq. feet	평방야드 Sq. yard	에이커 Acre	평방척 Sq. cheok	평 Pyeong	단(반)보 Dan (ban)bo	정 보 Jeongbo
1	0.01	0.0001	0.000001	10.764	1.1963	0.000247	10.89	0.3025	0.001008	0.0001
100	1	0.01	0.0001	1 076.4	119.68	0.024711	1 089	30.25	0.10083	0.01008
10 000	100	1	0.01	107 640	11 968	2.4711	108 900	3 025	10.083	1.0083
1 000 000	10 000	100	1	10 764 000	1 196 800	247.11	10 890 000	302 500	1 008.3	100.83
0.092903	0.000929	0.000009	…	1	0.1111	0.000022	1.0117	0.0281	0.000093	0.000009
0.83613	0.008361	0.000084	…	9	1	0.000207	9.1055	0.25293	0.000843	0.000084
4 046.8	40.468	0.40468	0.004047	43 560	4 840	1	44 071.2	1 224.2	4.0806	0.40806
0.091827	0.000918	0.000009	…	0.98841	0.10982	…	1	0.02778	0.000092	0.000009
3.3058	0.033058	0.000331	0.000003	35.583	3.9537	0.000817	36	1	0.003333	0.000333
991.74	9.9174	0.099174	0.000992	10 674.9	1 186.1	0.24506	10 800	300	1	0.1
9 917.4	99.174	0.99174	0.00992	106 749	11 861	2.4506	108 000	3 000	10	1

무 게 Weight

미 터 법 Meter units			야드, 파운드법 British or U.S. units					척 관 법 Korean units		
그램(g) Gram	키로그램 Kilogram	톤 Ton	그레인 Grain	온스 Ounce	파운드 Pound	미톤 Short-ton	영톤 Long-ton	돈 Don	근 Guen	관 Kwan
1	0.001	0.000001	15.432	0.03527	0.0022	0.000001	…	0.26666	0.00166	0.000266
1 000	1	0.001	15 432	35.273	2.20459	0.0011	0.00098	266.666	1.66666	0.26666
1 000 000	1 000	1	…	35 273	2 204.59	1.1023	0.98421	266 666.6	1 666.66	266.666
0.064798	0.000064	…	1	0.00229	0.000143	…	…	0.01728	0.00108	0.000017
28.3495	0.02835	0.000028	437.5	1	0.0625	0.000031	2.7E-05	7.56	0.04725	0.00756
453.592	0.45359	0.000454	7 000	16	1	0.000504	0.00045	120.96	0.756	0.12096
907 180	907.18	0.90718	…	32 000	2 000	1	0.8929	241 915	1 511.968	241.915
1 016 050	1 016.05	1.01605	…	35 840	2 240	1.12	1	270 944	1 693.4	270.95
3.75	0.00375	0.000004	57.872	0.1323	0.00827	…	…	1	0.00625	0.001
600	0.6	0.0006	9 259.556	21.1647	1.32279	0.000661	0.00059	160	1	0.16
3 750	3.75	0.00375	57 872	132.28	8.2672	0.00413	0.00369	1 000	6.25	1

2. 국제 자매 및 우호도시현황
Sister and Friendship Cities

단위 : 만명, ㎢ Unit : 10 thousand persons, ㎢

	국 가 명 Nation	도 시 명 City	결연일자 Date of establishment	구청장 Major	인 구 Population	면 적 Area	비 고 Reference
1	중국	심양시 화평구	94.09.02	LIU ZHIHUAN	66	38	교류각서
2	미국	오렌지카운티 어바인시	08.06.04	Farrah N. Khan	20	180	우호도시 협정

자료 : 행정지원과 Source : Adminitstration and Support Division

3. 구청사
Gu Office Building

	소 재 지	대 지(㎡)	연건평(㎡)	층 수	건축년월일
계	노해로 437 (상계동)	12,345	31,855.21	-	1992. 8. 10
본 관			20,242.00	지하2층 ~지상9층	
별 관			2,863.58	지하1층~지상3층	
보 건 소			3,794.65	지하1층~지상6층	
주 차 장			4,713.60	지하2층, 지상1층	
환경미화원 대기실			241.38	지상2층	

자료 : 행정지원과 Source : Adminitstration and Support Division

4. 동청사

Dong Office

동 명	소 재 지	대지면적(㎡)	건물연면적(㎡)	건폐율(%)
월 계 1 동	석계로 59	456.00	999.88	57.48
월 계 2 동	초안산로5길 28	999.60	2,242.89	49.95
월 계 3 동	마들로 57	330.12	660.50	55.89
공 릉 1 동	동일로186길 3-24	1,322.08	1,997.72	42.36
공 릉 2 동	노원로1길 68	1,499.90	2,508.67	48.27
하 계 1 동	노원로 261	636.06	880.50	45.57
하 계 2 동	공릉로55길 88	911.00	739.43	26.10
중 계 본 동	중계로 143	696.00	883.08	42.71
중 계 1 동	한글비석로 279	658.20	968.00	45.16
중 계 2.3 동	노원로17길 56	1031.50	2,711.64	49.72
중 계 4 동	덕릉로82길 50	702.10	1,134.63	51.80
상 계 1 동	동일로 1697	994.40	1,685.02	35.51
상 계 2 동	상계로 118	864.00	2,364.88	53.88
상 계 3.4 동	덕릉로 859	2324.40	3,733.75	49.14
상 계 5 동	한글비석로 434	516.00	1272.73	59.84
상 계 6.7 동	노원로 429	330.00	653.28	55.66
상 계 8 동	동일로227길 97	512.60	760.57	42.10
상 계 9 동	한글비석로 487	500.10	795.28	47.51
상 계 10 동	노원로 530	500.00	625.07	47.51

자료 : 자치행정과

구 조	층별면적(㎡)						건축년월일
	지하1층	지상1층	지상2층	지상3층	지상4층	지상5층	
철근콘크리트조	62.88	261.75	262.09	262.09	151.07		98. 9.29
철골조	819.51	464.94	479.22	479.22			04.12.21
철근콘크리트조	107.5	184.00	184.5	184.5			88.12.20
〃	531.03	537.35	504.75	424.79			04.12.21
철근콘크리트 라멘조	799.98	554.67	681.5	472.52			05.12. 2
철근콘크리트조	251.1	268.35	273.1	87.95			93.12. 1
철근콘크리트조 조적조	152.73	237.59	234.75	114.36			90. 7. 8
철근콘크리트조 경량철골조	268.82	265.66	258.37	90.23			92. 7. 1
철근콘크리트조 경량철골조	268.82	265.66	258.37	175.15			91.12.31
철근콘크리트조	679.38	394.94	480.26	455.4	401.41	300.25	11.03.21
철근콘크리트조 경량철골조	268.82	334.35	324.81	206.65			92.10. 9
철근콘크리트조	299.49	338.01	256.49	241.8	271.79	277.44	02.12.23
〃	636.96	386.06	353.24	357.96	399.05	231.61	15. 8.13
〃	473.4	757.96	635	637.23	624.21	605.95	08. 7.31
〃	289.05	198.74	308.8	248.02	228.12		22. 8.12
〃	107.5	178.40	183.69	183.69			88.12.20
〃	138.21	215.83	197.28	209.25			89. 9. 4
〃	152.73	237.59	234.75	170.21			89. 9. 1
〃	152.73	237.59	234.75				89. 9. 2

Source : Local Autonomy Administration Division

5. 노원구 기구표
The Organization Chart of Nowon-Gu

2024.12. 기준

6. 행정구역일람표
Administrative district list(a lot number)

동 명		관 할 지 번
월계1동 (月溪1洞)	아파트	삼릉스페이스항 380-1, 성북맨션 383-40, 동신 436, 삼창 448-3, 삼창 441, 우남 492-1, 대동 925, 한일1차 926, 한일2차 927, 현대 929, 장은하이빌 931, 성북역신도브레뉴 941, 월계역신도브레뉴 942, 세양청마루 943, 꿈의숲 sk뷰 949
	일반주택	46, 47, 50, 51, 54~56, 58-59, 61~64, 66-70, 73~74, 76, 288-293, 297-298, 364, 366-367, 372-380, 382-383, 387-393, 397-399, 400-407, 409-414, 418-419, 428~429, 432, 435, 442-2, 447, 449, 465, 466, 469, 472-476, 479-480, 482, 484~487, 489-496, 500, 502, 508, 512-513, 516, 523, 525-527, 529-530, 534, 541-1, 568-569, 574, 626, 635, 857, 863, 871, 873-875
	山 번지	108의 15, 120의 1, 120의 4, 127의 1, 127의 3, 128의 2
월계2동 (月溪2洞)	아파트	주공1단지(101-102동) 600, 주공1단지(103-109동)/주공2단지 556, 대우 775, 청백1단지 774, 청백3단지 780, 청백4단지 781, 극동 101동 803-1, 극동 102동 803-3, 유원 880, 초안1단지 923, 초안2단지 924, 홍화브라운빌 939, 동원베네스트 940, 초안산쌍용스윗닷홈 945, 우남푸르미아 946, 롯데캐슬루나 947, 녹천역두산위브 950, 월계센트럴아이파크 951
	일반주택	267-272, 274, 276, 554, 557-558, 561-562, 581-582, 592-599, 602-605, 661-666, 655~657, 672-673, 675-680, 688, 683-2, 684-685, 692, 749, 751-783,789, 803, 813, 820, 825, 850, 855-861, 876-884, 889-921
	山 번지	2, 5, 5-63, 17, 21, 42, 53, 64, 65-3, 65-6, 65-8, 67, 75, 84, 89-2
월계3동 (月溪3洞)	아파트	삼호 12·13, 미륭 13, 미성 17, 그랑빌 18, 사슴1단지 321, 사슴2단지 320-9, 사슴3단지 320-11, 성원 322-1, 서광 922, 우남 930, 건양노블레스 938, 풍림아이원 944
	일반주택	21-13-21-34, 26-1-26-32, 28-28-13, 33-6, 33-11, 37-4-37-16, 38-1-38-33,104-15

자료 : 자치행정과 Source : Local Autonomy Administration Division

동 명	관 할 지 번	
공릉1동 (孔陵1洞)	아파트	서일이츠뷰 371-11, 남청파인힐 379-5, 신대림 379-9, 청솔브레생 380-10, 56, 공릉2차대동 380-1, 신명 382-14, 임성 389-16, 건영 404-3, 대아 492-1, 서진 492-3, 하나플러스 587-8, 현대 590-1, 대동 604-11, 탑스빌 690-16, 24, 삼익 690-2, 공릉1단지 708, 공릉2단지 707, 708, 공릉3단지 715, 삼익4단지 714, 풍림 725, 727, 신원 370-4, 신도1차 748, 공릉2차신도브래뉴 749, 녹주 750, 대주파크빌 751, 광덕 752, 우성 738, 길성그랑프리빌 753, 우국리더스빌 757, 노원프레미어스 엠코 670-20
	일반주택	312, 323, 362, 366, 370~371, 375, 379, 380, 382~383, 386, 389, 392~393, 395, 398, 400, 404, 492~494, 499, 502~506, 509, 513, 517, 556~557, 559, 561, 566～569, 571, 573, 575～577, 581, 584～587, 589～593, 596～598, 604, 609, 610, 617, 621~622, 633, 644~645, 649, 653, 656, 661, 670, 680, 683, 684, 690, 709, 713
공릉2동 (孔陵2洞)	아파트	육사 51-1, 태강 81, 청솔9단지 90, 청솔8단지 91, 공릉해링턴 106, 우방 108, 비선 109, 6단지 공릉 110, 화랑타운 111, 태릉현대홈타운스위트 1단지 115, 태릉현대홈타운스위트 2단지 121, 태릉해링턴 230, 우성 254, 공릉 240-1, 청수대 270-47, 화랑빌 270-79, 대명 270-71, 비콘 755, 동부 705, 삼익 737, 대아 740, 현대성우 741, 효성 742, 한보 743, 화랑해링턴 746, 건영장미 744, 동신 745, 두산힐스빌 747, 삼익2차 754, 신성미소지움 756, 태승헤미리 759, 공릉행복주택 428-7, 화랑디오베이션 760
	일반주택	25-27, 29, 38, 51-53, 57-66, 81, 83, 84, 86-90, 106-107, 120, 122, 126, 172, 208-209, 217, 221～222, 225, 233, 236-238, 240, 320, 335, 338~339, 345, 350~351, 401, 408, 411~413, 415, 419~420, 424, 430, 433, 441
	山 번지	53, 68, 85, 87, 93, 119, 170, 174, 175, 184, 190, 191, 202, 206-209, 211, 215, 217, 219, 222, 223-19, 224, 227, 228-47, 229, 230-30, 230-58

동 명	관 할 지 번	
하계1동 (下溪1洞)	아파트	청솔 274, 미성 280, 한신 · 청구 284, 주공9단지 256, 한신 · 동성 256-5, 삼익 · 선경 255-1, 한신코아빌라 1～7동 285, 한신코아빌라 8 · 9동 286, 청구1차 251, 현대2차 288, 우방 353, 청구3차 251-12, 에너지체로주택 251-9
	일반주택	9, 20, 33, 59, 60~72, 75~78, 115, 120, 135, 141, 143, 153～155, 158～164, 166～172, 177～180, 191, 208～209, 212, 213, 224, 240, 241, 243, 250, 251-252, 275～276, 278- 279, 281, 287, 288
	山 번지	11, 12의 2, 2의 13, 21, 21의 1, 31의 23, 31의 29, 31의 30, 34의 1
하계2동 (下溪2洞)	아파트	현대 · 우성 270, 극동 · 건영 · 벽산, 271-3, 시영5단지 272, 장미6단지 273, 학여울 청구 101～116동 354, 학여울 청구 117동 355, 학여울 청구 118동 356
중계본동 (中溪本洞)	아파트	중계현대 576, 현대조합 577 · 578, 진로유통조합 78, 화인상가 579, 주공 7단지 363-1, 대림 · 벽산 363, 주공 6단지 364-12, 신안 · 동진 364, 청구 · 라이프 · 신동아 366, 금호 583, 중계동 현대 34-5, 삼성 593, 현대그린 49, 극동의 푸른빌 600, 한화 꿈에그린 아파트 중계동 598, 동진1-2동 103
	일반주택	12-1, 16(-1-2, 6-8, 10, 12-13, 15, 18-21, 23-25, 27-35, 37, 39-40), 17(-2-22, 27-33), 18, 18(-1-5, 9-10, 13-14, 17), 19, 19-1, 20-2, 21-45, 30-15, 31-1, 48-1, 58-36, 62-6, 62-25, 68-6, 75(-2-8, 10-11, 13-22, 28-29, 41), 76-1-6, 84(-3, 7, 19-20, 28, 43-44, 48, 59, 61), 85-9, 87, 87-14, 87-25, 89-3, 90, 90(-1, 3-10, 12-29, 30, 32-36, 38-44, 47, 60-62, 64-65, 75-77),92-4, 93(-18, 22, 31, 34), 94(-3-4, 6-8), 100-2, 107(-2-7, 10, 12-14, 16-58), 109-7-9, 110(-3-4, 7-21), 113-1, 114, 288, 309, 311-22
	山 번지	104-1, 104-3, 104-12, 129-8, 129-17, 136, 140, 142
중계1동 (中溪1洞)	아파트	주공 5단지 359-1, 주공 8단지 362-1, 롯데 · 우성 361-1, 청구3차 360-2, 두타빌 360-9, 스타빌 360-12, 건영3차 360-15, 주공 10단지 360-16, 성원1차 580, 신안 590, 우성 585, 양지대림(101~105동) 587, 양지대림(106~107동) 587-1, 양지대림(201-207동) 588, 양지대림(208동) 588-2, 양지대림(209동) 588-1, 벽산 592
	일반주택	236, 236-8, 411-1, 423-59, 426-3, 426-6, 426-8, 426-27, 426-29, 426-30, 426-38

동 명	관 할 지 번	
중계2.3동 (中溪2.3洞)	아파트	경남 · 롯데 · 상아 505, 중계그린(101～105동) 502-1, 중계그린(106～116동) 503, 중계그린(117～125동) 504-1, 브라운스톤 중계506, 중계무지개(206~214동) 512, 중계무지개(201~205동) 513, 목련 514-3, 목화 511-2, 신영 515-2, 주공 515-3, 한신코아빌라(10～12동) 510, 씨엔미 509-1, 중앙하이츠아쿠아 514
	기타	508~514
중계4동 (中溪4洞)	아파트	중앙하이츠(101동, 201동) 161-5, 중앙하이츠(301동) 161-1, 중앙하이츠(401동) 161-3, 중앙하이츠(501동) 161-2, 주공 2단지 369, 주공 3단지 358, 주공 4단지 358-2, 건영 586, 현대 435-1, 성원 581, 열광 445, 삼창타워프라자 584-1, 신일 589, 대호프라자 591, 청암3단지 582, 경남아너스빌(101동) 597, 경남아너스빌(102동) 596, 한화 꿈에그린 606, 삼창빌라 157-30, 극동의꿈튼별 2차 599, 동도센트리움 601, 비콘드림힐 602
	일반주택	121～125, 127, 129～148, 150, 152, 154, 156～159, 168, 171～172, 175~177, 188, 220, 358, 368~369, 430～431, 434, 445, 449~451, 453
	山 번지	4~5, 26, 28～30, 32, 35~36, 38~42, 45, 47
상계1동 (上溪1洞)	아파트	수락현대 1272, 한창늘푸른 925-1, 한신 995, 현대1차 1055, 현대2차 1078, 현대3차 1063, 현대4차 1271, 보람그린 1060-2, 두산 1110-6, 북부현대 1273, 수락한신 1277, 중앙하이츠 1068, 극동늘푸른 1128, 은빛 1단지 1255, 은빛 2단지 1256, 은빛 3단지 1264, 수락파크빌 1269, 상계우방 1295, 미주동방벽운 1265, 한신빌라 1278, 희락아파트 1280, 대창센시티 1302, 상록수1,2단지 1296, 1297, 상계대림 1301, 우림부미아트 1306, 대방드림힐 1304, 비콘드림힐 1308, 수락리버시티3단지1312, 수락리버시티4단지 1313, 수락산늘푸른 1317
	일반주택	925, 939~940, 963~964, 996, 999, 1000, 1002~1008, 1010~1011, 1013, 1016~1019, 1021, 1025, 1027, 1033~1034, 1036, 1043, 1048~1054, 1064, 1071, 1074, 1084~1087, 1090, 1092, 1094~1098, 1100~1102, 1105~1108, 1110, 1113, 1115~1123, 1125, 1131~1132, 1139~1142, 1146, 1180, 1200, 1205, 1214, 1219, 1226, 1231, 1235, 1240, 1250, 1252, 1258~1259, 1262, 1266~1267, 1280
	山 번지	7, 13, 15~16, 23~24, 29, 44, 51, 105
상계2동 (上溪2洞)	아파트	노원우성 1251, 노원현대 359, 중앙하이츠1차 1279, 중앙하이츠2차 1282, 코오롱 1281, 성원 1283, 대동 1284, 신이모닝빌 1298, 양우 1299, 1300, 문수해오름 1303, 동양메이저 1305, 한일유엔아이 1309, 비콘 드림힐 1310, 노원아이파크 1318,
	일반주택	169, 176~178, 181, 183~189, 193~194, 197~198, 320~324, 326, 328, 330, 332, 335~336, 339~341, 348~349, 353, 357~358, 360, 362~364, 366~367, 369~375, 377, 380~382, 385~387, 389~398, 401, 404~407, 409, 429~430, 432, 434~436, 456, 581, 591, 602~603, 605, 717, 1298

동 명	관 할 지 번	
상계3.4동 (上溪3.4洞)	아파트	상계불암대림 1289, 동아불암 1285, 1286, 상계불암현대 1293, 청암아파트 1단지 1275, 청암아파트 2단지 1276, 건영 1321, 불암신기아파트 107-984, 성원 1320
	일반주택	1, 5~6, 15, 19, 37~38, 40~41, 43, 50~54, 56~58, 60~61, 63~66, 68, 72~77, 79, 82~85, 87~88, 90~91, 93, 95~96, 99, 101, 107, 109~113, 117, 140, 1291, 1292
	山 번지	152, 154, 155, 162, 169, 173
상계5동 (上溪5洞)	아파트	벽산(103~109동) 173-1, 벽산(101~102동) 173-2, 한신 135, 451, 461, 신동아 463, 대림 172, 금호 1270
	일반주택	123, 134~138, 140, 143~149, 151, 153~169, 173, 389, 407, 429~430, 434, 436~439, 441~443, 445, 447, 449~451, 453~456, 459, 461
	山 번지	145
상계6.7동 (上溪6.7洞)	아파트	주공4단지(401동~402동) 749-5, 주공4단지(403동~417동) 751-1, 주공5단지 721, 주공6단지(601동602동) 728-3, 주공 6단지(603동~628동) 720, 주공(101~110동) 765, 주공(111~124동) 767-1, 주공(201~202동) 746-5, 주공(203~223동) 740, 주공(301~302동) 730-2, 주공(303~326동) 737, 한양 757, 미도 766-1, 상계마을 771-3, 중계센트럴파크 1322
	기 타	704, 705, 710, 722, 734~735, 749, 760, 761-1, 767, 769, 770~771
상계8동 (上溪8洞)	아파트	주공 10단지 666, 주공 11단지(1101~1111동) 652, 주공 11단지(1112～1116동) 656, 주공 15 · 16단지 624
	기 타	620～621, 622～625, 651～659, 661～669, 856
상계9동 (上溪9洞)	아파트	주공 12단지 647, 주공 13단지 637, 주공 14단지(1401～1419동) 626, 주공 14단지(1420～1426동) 633, 보람 1단지 685, 보람 2단지 639
	기 타	648~649, 682, 637-1, 648, 649-1, 649-2, 637-135
	山 번지	102의 10, 124의 4
상계10동 (上溪10洞)	아파트	주공7단지(701～717동) 692, 주공7단지(718～721동) 691, 포레나 노원(101～109동) 680, 포레나 노원(201～204동) 677, 주공9단지(901동~923동) 670, 대림(1,2,3,5동) 695, 일광(1,2,3,5동) 694
	기 타	670-2, 671~673, 676, 678, 680-1, 686-1, 687, 692-2, 692-4, 693, 693-1~4, 694~697

내일이 기대되는
문화도시 노원

2024
노원 통계연보

부록(APPENDIX)

기본통계 주요용어(참고자료) REFERENCE

II 토지 및 기후 Land and Climate
III 인구 Population
IV 노동 및 사업체 Labor and Establishment
V 농림 및 제조업 Agriculture, Forestry and Manufacturing
VI 가스 및 상·하수도 Gas and Water · Sewage-Supply
VII 유통, 금융 및 무역수지 Trade, Banking and Trade Balance
VIII 주택·건설 Housing and Construction
IX 교통·관광 Transportation · Tourism
XI 사회보장 Social Security
XII 환경 Environment
XIII 교육 및 문화 Education and Culture
XIV 재정 Public Finance

Ⅱ. 토지 및 기후
Land and Climate

1. 위치 Location

- **동단:** 동쪽의 끝
- **서단:** 서쪽의 끝
- **남단:** 남쪽의 끝
- **북단:** 북쪽의 끝
- **극점:** 위도[1] 90도의 지점(북극, 남극)
  1) 지구 위의 위치를 나타내는 좌표축 중에서 가로로 된 것. 적도를 중심으로 남북으로 평행하게 그은 선

3. 토지자목별 현황 Area of Land Category

- **전:** 물을 대지 아니하는 곡물, 원예작물(과수류를 제외함), 약초, 뽕나무, 닥나무, 묘목, 관상수 등의 식물을 주로 재배하는 토지
- **답:** 물을 직접 이용하여 벼, 연, 마나리, 왕골 등의 식물을 주로 재배하는 토지
- **목장용지:** 일정한 구역을 정하여 축산업 및 낙농업을 목적으로 가축을 사육하거나, 가축 사육을 위해 조성한 초지 또는 가축을 사육하는 축사 등 부속 시설물의 부지(단, 주거용 건축물의 부지는 "대")
- **임야:** 산림 및 원야를 이루고 있는 수림지, 죽림지, 암석지, 자갈땅 등의 토지
- **대지:** 영구적 건축물 중 주거, 사무실, 점포와 박물관, 극장, 미술관 등 문화시설과 이에 접속된 부속 시설물의 부지 및 정원과 국토의 계획 및 이용에 관한 법률 등 관계 법령에 따라 택지조성 공사를 마친 토지
- **공장용지:** 제조업을 목적으로 하는 산업 집적 활성화 및 공장설립에 관한 법률 등 관계 법령에 따라 공장부지 조성공사가 준공된 토지와 해당 토지와 같은 구역 안에 있는 의료시설 등 부속 시설물의 부지
- **학교용지:** 학교의 교사와 이에 접속된 체육장 등 부속 시설물의 부지
- **주차장:** 자동차 등의 주차에 필요한 독립적인 시설을 갖춘 부지와 주차전용 건축물 및 이에 접속된 부속 시설물의 부지
- **주유소용지:** 석유, 석유제품 또는 액화석유가스 등의 판매를 위하여 일정한 설비를 갖춘 시설물의 부지와 저유소 및 원유 저장소의 부지
- **창고용지:** 물건 등을 보관 또는 저장하기 위하여 독립적으로 설치된 보관시설물의 부지
- **철도용지:** 교통운수를 목적으로 하여 일정한 궤도 등의 설비와 형태를 갖추어 이용하는 토지와 이에 연결되어 있는 역사, 차고, 발전시설 및 공작창(工作廠)등 부속 시설물의 부지
- **하천:** 자연의 유수가 있거나 있을 것으로 예상되는 토지
- **제방:** 조수, 자연유수, 모래, 바람 등을 막기 위하여 설치된 방수제, 방조제, 방파제, 방사제 등의 부지
- **구거:** 용수, 배수를 목적으로 하여 일정한 형태를 갖춘 인공적인 수로, 둑 및 그 부속 시설물의 부지와 자연의 유수가 있거나 있을 것으로 예상되는 소규모 수로
- **유지:** 일정한 구역 내에 물이 고이거나 상시적으로 물을 저장하고 있는 댐, 저수지, 소류지, 호수, 연못 등의 토지
- **수도용지:** 물을 정수하여 공급하기 위한 취수, 저수, 도수, 정수, 송수 및 배수시설의 부지 및 이에 연결되어 있는 부속 시설물의 부지
- **공원:** 일반 공중의 보건, 휴양 및 정서생활에 적합한 시설을 갖춘 토지로서 국토의 계획 및 이용에 관한 법률에 따라 공원 또는 녹지로 결정, 고시된 토지
- **체육공원:** 국민의 건강 증진 등을 위한 체육활동에 적합한 시설과 형태를 갖춘 종합운동장, 실내체육관, 야구장, 골프장, 스키장, 승마장, 경륜장 등 체육시설의 토지와 이에 연결되어 있는 부속 시설물의 부지. 다만, 체육시설로서의 영속성과 독립성이 미흡한 정구장, 골프연습장, 실내수영장, 체육도장 등과 유수나 산림을 이용한 요트장, 카누장, 야영장 등의 토지는 제외
- **유원지:** 일반 공중의 위락, 휴양 등에 적합한 시설물을 종합적으로 갖춘 수영장, 유선장, 낚시터, 어린이놀이터, 동물원, 식물원, 민속촌, 경마장 등의 토지와 이에 연결되어 있는 부속 시설물의 부지. 다만, 야들 시설과의 거리 등으로 보아 독립적인 것으로 인정되는 숙박시설 및 유기장의 부지와 하천, 구거 또는 유지(공유지에 한한다)로 분류되는 것은 제외
- **종교용지:** 일반 공중의 종교의식을 목적으로 예법, 법요, 설교, 제사 등을 하기 위한 교회, 사찰, 향교 등 건축물의 부지와 이에 접속된 부속 시설물의 부지
- **사적지:** 문화재로 지정된 역사적인 유적, 고적, 기념물 등을 보존할 목적으로 구획된 토지
- **묘지:** 사람의 시체나 유골이 매장된 토지와 도시공원법에 따라 묘지공원으로 결정, 고시된 토지 및 장사 등에 관한 법률규정에 따라 납골시설과 이에 연결되어 있는 부속 시설물의 부지. 다만, 묘지의 관리를 위한 건축물의 부지는 "대"
- **잡종지:** 갈대밭, 물건을 쌓아두는 곳, 돌을 캐내는 곳, 야외시장, 비행장, 공동우물과 영구적인 건축물 중 변전소, 송신소, 수신소, 송유시설, 도축장, 자동차운전학원, 쓰레기 및 오물처리장 등의 부지와 다른 지목에 속하지 아니하는 토지

4. 일기일수 및 기상개황 Weather Days and Summary of Meteorological Data

- **맑음:** 운량이 전체 하늘의 20% 미만인 하늘 상태로서, 시정(視程)이 1㎞ 이상으로 강수나 우레 등의 기상 현상을 동반하지 않은 날씨를 가리키며 기상현상 부호로는 동그라미(○)로 표시
- **흐림:** 일평균 운량 7.5 이상
- **강수:** 비나 눈 등과 같이 대기 중의 물방울이나 빙정 또는 부정형의 얼음 조각 등이 구름에서 떨어져 내리는 현상 또는 떨어져 내리는 빗방울이나 얼음 조각, 얼음 알갱이
- **서리:** 수증기가 승화하여 지표나 물체의 표면에 얼어붙은 것으로, 늦가을 이슬점이 0℃ 이하일 때 생성
- **안개:** 대기 중의 수증기가 응결하여 지표 가까이에 작은 물방울이 떠있는 현상으로 관측자의 가시거리를 1㎞ 미만으로 감소시킴
- **눈:** 구름에서 떨어지는 얼음 결정 또는 얼음 결정이 내리는 현상으로, 보통 2㎜ 정도의 크기로 서로 엉겨 붙어 내리며 모양이 다양함. 눈이 내리는 정도를 눈의 강도라 하는데 시정이나 눈이 쌓이는 소리의 총칭
- **뇌전:** 천둥을 말하며 구름 사이 또는 구름과 지상물체 사이의 번개 같은 방전현상에 수반되는 소리의 총칭
- **폭풍:** 풍력계급 11(28.5~32.6㎧)의 몹시 세게 부는 바람으로 부풍(扶風)·태풍(颱風)·왕기림이라고도 하며 흔히 비가 섞여 세차게 쏟아짐
- **기온:** 기온은 대기의 온도를 말하지만 같은 장소에서 같은 시각에도 높이에 따라서 기온이 다르기 때문에 일반적으로 기상관서에서 발표하는 기온은 지면 위(또는 설면 위) 1.2~1.5 m 정도 높이의 온도
- **상대습도:** 관측 시 대기 중에 실제로 포함되어 있는 수증기의 양(수증기압)과 그때의 기온으로 포함시킬 수 있는 최대 수증기량(포화수증기압)과의 비를 상대습도라고 하며 백분율(%)로 표현
- **운량:** 전천을 10으로 하고 구름으로 덮여 있는 부분을 전천에 대한 10분수로 표시한 것
- **이슬점온도:** 관측 시 수증기압을 포화수증기압으로 하는 온도
- **신적설:** 어떤 특정한 기간 동안에 새로 내려 쌓인 눈의 깊이
- **바람:** 풍향은 바람이 불어오는 방향을 말하며, 풍속은 대기가 흘러간 거리와 여기에 소요된 시간의 비, 즉 단위시간에 대기가 이동한 거리. 풍향이나 풍속은 끊임없이 변동하고 있기 때문에 순간과 평균값을 관측
- **장수량:** 일정한 시간 동안에 내린 비, 이슬비, 우박, 서리, 눈, 싸락 눈 등의 수량을 단위면적당 깊이로 표시한 것을 말하며, 크게 강우량과 강설량으로 나눔

Ⅲ. 인 구 Population

1. 등록인구추이 Registered Population Trend

- **세대:** 주민등록표에 등재된 내국인 세대
- **내국인(한국인):** 주민등록법에 따라 주민등록표에 등재된 세대 인구
- **외국인:** 출입국관리법에 따라 외국인 등록표에 등재된 외국인으로서 90일 이상 장기 체류자
- **인구밀도:** 일정한 지역내에 거주하는 인구의 과밀한 정도를 나타내는 지표로서 통상 제곱킬로미터 당 인구수로 표시함

3. 외국국적동포거소신고인 현황 Address population

- **외국국적동포거소신고인:** "재외동포의 출입국과 법적지위에 관한 법률"에 따라 대한민국에서의 출입국과 대한민국내에서의 법적지위 보장 등을 받기 위해 자신의 기소를 관할 출입국관사무소에 신고한 외국국적동포

6. 인구이동 Migrants

- **전입:** 행정구역 경계(시도, 시군구, 읍면동)를 넘어 다른 지역에서 특정 지역으로 이동해 온 경우
- **전출:** 행정구역 경계(시도, 시군구, 읍면동)를 넘어 특정 지역에서 다른 지역으로 이동해 간 경우
- **시·도내 이동:** 동일 시도 내에서 읍면동 경계를 넘어 이동한 경우
- **시·도간 이동:** 시도 경계를 넘는 거주지 이동
- **순이동:** 전입- 전출

Ⅳ. 노동 및 사업체
Labor and Establishment

1. 경제활동인구 총괄 Summary Table of Economically Active Population

- **15세 이상 인구:** 대한민국에 상주하는 만 15세(매월 15일 현재) 이상인 자
  - 단, 군인(직업군인, 상근예비역 포함), 사회복무요원, 의무경찰, 형이 확정된 교도소 수감자 등 제외
- **경제활동인구:** 만 15세 이상 인구 중 조사대상 기간 동안 상품이나 서비스를 생산하기 위하여 실제로 수입이 있는 일을 한 취업자와 일을 하지는 않았으나 구직활동을 한 실업자
- **취업자:**
  ① 조사대상 주간 중 수입을 목적으로 1시간 이상 일한 자
  ② 동일가구 내 가구원이 운영하는 농장이나 사업체의 수입을 위하여 주당 18시간 이상 일한 무급 가족종사자
  ③ 직장 또는 사업체를 가지고 있으나 조사대상 주간 중 일시적인 병 또는 사고, 연가, 교육, 노사분규 등의 사유로 일하지 못한 일시휴직자
- **실업자:** 조사대상 주간에 수입 있는 일을 하지 않았고, 지난 4주간 일자리를 찾아 적극적으로 구직활동을 하였던 사람으로서 일자리가 주어지면 즉시 취업이 가능한 사람
- **경제활동 참가율:** 만 15세 이상 인구 중 경제활동인구(취업자+실업자)가 차지하는 비율
- **고용률:** 만 15세 이상 인구 중 취업자가 차지하는 비율
- **실업률:** 실업자가 경제활동인구(취업자+실업자)에서 차지하는 비율

3. 산업대분류별 사업체 총괄 Summary of Establishments by Industry

- **사업체:** 일정한 물리적 장소에서 단일 또는 주된 경제활동을 독립적으로 수행하는 기업체 또는 기업체를 구성하는 부분
  - 사업체 여부를 판단할 때 영리·비영리, 적장·위법 여부는 관계없음
- **종사자수:** 조사대상 사업체의 해당 연도 연말 종사자 수를 뜻하며, 당해 창설된 신규사업체는 조사일 기준 종사자수
  - 단, 일용노무자가 많은 제조업, 건설업, 스키장·해수욕장 인근 민박시업체 등 계절별로 종사자 수 변동이 큰 업종은 월평균 종사자 수를 적용
- **개인사업체:** 개인이 혼자 소유·경영하거나 법인격을 갖추지 않고 2인 이상이 공동으로 운영하는 사업체
- **회사법인:** 상법에 따라 설립되어 법인격을 갖춘 사업체, 상법 규정에 의해 국내에서 지사·지점을 설치한 외국회사의 지사·지점
- **회사이외법인:** 민법 또는 특별법에 의해 설립된 법인으로 재단법인, 학교법인, 의료법인, 사회복지법인 등

○ **비법인단체:** 법인격이 없는 단체나 모임(법인격 유무는 법인등기 여부로 판단)
○ **단독사업체:** 다른 장소에 본사·본점 또는 지사·지점, 영업소, 공장 등이 없고 한 장소에 단 하나만 있는 사업체
○ **본사,본점 등:** 동일한 경영 하에 있는 지사·지점, 영업소, 공장 등이 1개 이상이면서 사업 전반을 실질적으로 총괄하는 사업체
○ **공장, 지사(점), 영업소:** 경영을 총괄하는 본사가 별도로 있으면서 소속 본사 등으로부터 업무 전반에 관하여 지시를 받는 사업체

Ⅴ. 농림 및 제조업
Agriculture, Forestry & Manufacturing

1. 농업기계보유현황 Agricultural Machinery Holdings

○ **등력경운기:** 엔진이 탑재되어 있고 쟁기, 트레일러, 로타리 등을 부착하여 경운·쇄토·파종 운반 등의 농작업을 수행할 수 있도록 주행장치가 2개의 바퀴로 구성되어 있어 운전자가 보행하면서 작업하는 경운정지용 농업기계
○ **농용트랙터:** 동력취출장치, 견인장치 및 작업기 승강장치를 갖추고 견인형, 장착형 또는 구동형 작업기를 연결하여 경운(耕耘), 정지(整地), 운반 등 농작업(農作業)을 수행하는 엔진 출력(규격 · 성능 실험서에 기재된 출력을 말한다) 15kW 이상인 승용자주식 원동기계
○ **동력이앙기:** 동력전달장치, 주행장치, 식부(植付)장치 및 운전조작장치 등을 갖추고 모를 논에 옮겨 심는 작업을 수행하는 승용자주식[부분경운형 및 밀짚경용형을 포함한다] 또는 보행형 이앙기계
○ **관리기:** 고랑 · 두둑 성형, 중경(中耕), 제초, 시비, 방제, 파종, 비닐피복 등 다양한 관리작업을 수행하기 위한 작업기를 부착할 수 있음
○ **콤바인:** 농경지에서 벼 · 보리 · 콩 · 유채 등과 같은 농작물을 베는 동시에 탈곡하고 선별하는 장치가 부착된 승용자주식(乘用自走式) 수확기계
○ **곡물건조기:** 곡물의 건조를 균일하게 하기 위한 순환장치를 갖추고 버너의 열로 가열한 공기를 송풍기로 불어넣어 곡물 또는 유채 등을 건조기계
○ **농산물건조기:** 버너의 열을 이용하여 농산물(곡물 및 유채는 제외한다)의 건조를 목적으로 여러 개의 철판 또는 플라스틱 상자를 이용하여 건조하는 기계

4. 광업 및 제조업 Mining and manufacturing

○ **사업체:** 일정한 물리적 장소에서 단일 산업활동이나 주된 산업활동을 지속적으로 수행하는 기업체 또는 기업체를 구성하는 부분
- 사업체 여부를 판단할 때 관공서의 인·허가, 적법·위법 여부는 관계없음
- 사업체 형태: 공장, 작업장, 사업소, 광산, 염전, 토사석 채취장 등

○ **종사자수:**
① 조사대상 사업체의 해당 연도 연말 종사자수
② 임시 및 일용근로자는 월평균 종사자 수로 기업하나, 연말 기준 지나치게 과소 또는 과다 계산될 우려가 있는 사업체(계절별로 종사자 수 변동이 큰 사업체)는 월평균 종사자 수

○ **연간급여액:** 1년간 일한 대가로 받은 모든 현금과 현물을 시가로 평가한 금액
- 유급 종사자에게 지급한 각종 세금공제 이전 금여 총액으로서 상여금, 각종 수당 등을 포함하며 퇴직금, 복리후생비는 제외
○ **출하액:** 해당 사업체에서 직접 제조·생산하였거나, 원제료(비)를 제공하고 위탁 생산하여 납품받은 모든 제품 중에서 1년간 출하한 금액
- 판매가 완료되지 않은 제품이라도 사업체에서 제품이 출고되었으면 출하액에 포함
- 동일 기업 내 타 사업체로 무상 양도한 제품은 생산자 가격으로 환산 후 출하액에 포함
- 제품출하액은 내국소비세(부가가치세, 개별소비세 등)와 교육세가 제외된 금액
○ **완제품·반제품·재공품 재고액:**
① 완제품은 해당 사업체에서 제조 완료된 제품 또는 위탁생산한 제품으로 연초와 연말 재고 보유액
② 반제품은 자기회사에서 직접 제조한 중간제품과 부분품으로 그 자체로 판매, 저장 가능한 상태에 있는 것
③ 재공품은 제품 또는 반제품의 제조를 위하여 공정 중에 있는 것
○ **주요생산비:** 해당 사업체에서 광업 및 제조업 부문에 사용된 원재료비, 연료비, 전력비, 용수비(수도비), 외주가공비(위탁생산비), 수선비(수선유지비)를 합한 영업비용
○ **부가가치:** 해당 사업체 연간 출하액(매출액) 및 수입액의 소계와 재고액의 연간 재고 증감액을 합한 생산액에서 주요생산비를 뺀 잔액
○ **유형자산 연말잔액:**
① 유형자산: 토지와 1년 이상의 내구성을 가진 건물 및 구축물, 기계장치, 선박 및 차량운반구, 공구·기구·비품, 건설중인 자산 등 형체가 있는 자산
② 연말잔액: 취득 원가에서 해당 연도까지의 감가상각누계액을 뺀 미상각잔액

Ⅵ. 가스 및 상·하수도
Gas and Water·Sewage-Supply

2. 도시가스 이용현황 LNG Consumption by Use

○ **LNG(Liquified Natural Gas):** 가스전에서 채취한 천연가스를 정제하여 얻는 메탄을 냉각해 액화시킨 액화천연가스
○ **열병합 발전:** 전기생산과 열의 공급 측 난방을 동시에 진행하여 종합적인 에너지 이용률을 높이는 발전

Ⅶ.유통 · 금융 및 무역수지
Trade, Banking and Trade Balance

1. 유통업체 현황 Distribution Stores

○ **대규모점포:** 하나 또는 둘 이상의 연접되어 있는 건물 안에 하나 또는 여러 개로 나누어 설치되는 매장으로서 상시 운영되고, 매장면적의 합계가 3천m^2이상인 매장을 보유한 집포의 집단
○ **복합쇼핑몰:** 용역의 제공 장소를 제외한 매장면적의 합계가 3천m^2 이상인 점포의 집단으로서 쇼핑, 오락 및 업무기능 등이 한 곳에 집적되고, 문화·관리시설로서의 역할을 하며, 1개의 업체가 개발·관리 및 운영하는 집포의 집단
○ **상생가:** 유통산업발전법 제2조6호와 동법 시행령 제5조에 2천m^2이내의 가로 또는 지하도에 50개 이상의 도매점포, 소매점포 또는 용역점포가 밀집하여 있는 지구

4. 수출입 통관실적 Exports and Imports Cleared

○ **통관:** 관세법에서 정한 절차를 이행하여 물품을 수출·수입 또는 반송하는 것을 말함. 수출 또는 수입하려는 물품은 모두 세관의 통관절차를 거쳐야 함

5. 수출실적 Exports & 6. 수입실적 Imports

○ **SITC:** 관세법에서 정한 절차를 이행하여 물품을 수출·수입 또는 반송하는 것을 말함. 수출 또는 수입하려는 물품은 모두 세관의 통관절차를 거쳐야 함

Ⅷ. 주택 · 건설
Housing and Construction

1. 주택종류별 현황
Housing Units by Type of Housing Units

○ **단독주택:** 한 가구가 생활할 수 있도록 건축된 일반단독주택과 여러 가구가 살 수 있도록 설계된 다가구 단독주택, 주거용 부분과 영업용 부분이 함께 있는 건물 중 주거 부분이 영업용 부분과 같거나 더 많은 영업 겸용 단독주택이 포함
(단독주택: 일반단독주택+다가구단독주택+영업겸용단독주택)
- 다기구주택은 다가구 거처를 구분하여 반영. 단, 다가구 거처는 개별주택으로 보지 않음
○ **아파트:** 5개 층 이상의 공동주택
○ **연립주택:** 한 건물 내에 여러 가구가 살 수 있도록 건축된 4층 이하의 영구건물로서 건축 당시 연립주택으로 허가받은 주택
○ **다세대주택:** 한 건물 내에 여러 가구가 살 수 있도록 건축된 4층 이하의 영구건물로서 건물의 연면적이 200평 이하이면서 건축 당시 다세대 주택으로 허가받은 주택
○ **비거주용건물내주택:** 영업용 목적으로 건축된 건물 내에 사람이 거주할 수 있도록 구획된 부분으로서 주택의 요건을 갖추고 있는 것을 말함. 단, 사람이 살고 있으나 주택의 요건을 갖추지 못한 거처는 주택이외의 거처로서 주택에서 제외

11. 토지거래현황 Land Transactions

○ **주거지역:** 거주의 안녕과 건전한 생활환경의 보호를 위하여 필요한 지역
○ **상업지역:** 상업이나 그 밖의 업무의 편익을 증진하기 위하여 필요한 지역
○ **공업지역:** 공업의 편익을 증진하기 위하여 필요한 지역
○ **녹지지역:** 자연환경 · 농지 및 산림의 보호, 보건위생, 보안과 도시의 무질서한 확산을 방지하기 위하여 녹지의 보전이 필요한 지역
○ **개발제한구역:** 도시의 경관을 정비하고 환경을 보전하기 위해 설정된 녹지지대로, 그린벨트라고도 하며, 생산녹지와 차단녹지로 구분하며, 건축물의 신·증축, 용도변경, 토지의 형질변경 및 토지분할 등의 행위가 제한됨

16. 공원 Parks

○ **자연공원:** 자연공원과 유적·휴양자원 등 공원자원을 포함하고 있는 수려한 자연 경관지를 원상태로 보존함과 동시에 합리적 이용을 도모함으로써 국민의 보건·휴양 및 정서 생활의 향상을 꾀하고, 이를 후손에 영구히 계승시키기 위하여 지정한 일정 구역
○ **도시공원:** 공원의 한 가지로, 도시계획구역 내에서 자연경관의 보호와 시민의 건강·휴양 및 정서생활의 향상을 꾀하고자 도시공원법에 따라 지정된 공원
○ **도시자연공원구역:** 도시의 자연환경 및 경관을 보호하고 도시민에게 건전한 여가·휴식공간을 제공하기 위하여 도시지역 안에서 시냇이 양호한 산지의 개발을 제한할 필요가 있다고 인정되는 지역으로 용도구역의 하나임
○ **소공원:** 소규모 토지를 이용하여 도시민의 휴식 및 정서 향양을 도모하기 위하여 설치하는 공원
○ **어린이공원:** 어린이의 보건 및 정서생활의 향상에 이바지하기 위하여 설치하는 공원
○ **근린공원:** 근린거주자 또는 근린생활권으로 구성된 지역생활권 거주자의 보건·휴양 및 정서생활의 향상에 이바지하기 위하여 설치하는 공원
○ **역사공원:** 도시의 역사적 장소나 시설물, 유적·유물 등을 활용하여 도시민의 휴식·교육을 목적으로 설치하는 공원
○ **문화공원:** 도시의 각종 문화적 특징을 활용하여 도시민의 휴식·교육을 목적으로 설치하는 공원
○ **수변공원:** 도시의 하천가·호숫가 등 수변공간을 활용하여 도시민의 여가·휴식을 목적으로 설치하는 공원
○ **묘지공원:** 묘지 이용자에게 휴식 등을 제공하기 위하여 일정한 구역에 「장사 등에 관한 법률」 제2조제7호에 따른 묘지와 공원시설을 혼합하여 설치하는 공원
○ **체육공원:** 주로 운동경기나 야외활동 등 체육활동을 통하여 건전한 신체와 정신을 배양함을 목적으로 설치하는 공원

Ⅸ. 교통 · 관광
Transportation · Tourism

2. 업종별 운수업체
Transportation Companies by Business Type

○ **시외버스:** 시외버스운송사업은 운행계통을 정하고 국토교통부령으로 정하는 자동차를 사용하여 여객을 운송하는 사업으로

서 고속형·직행형 및 일반형 등으로 그 운행 형태를 구분함

- **시내버스:** 주로 특별시·광역시 또는 시의 단일 행정구역에서 운행계통을 정하고 국토교통부령으로 정하는 자동차를 사용하여 여객을 운송하는 사업(동 통계에서는 농어촌버스운송사업을 포함한다)
- **택시(업체):** 운행계통을 정하지 아니하고 정하는 사업구역에서 1개의 운송계약에 따라 정하는 자동차를 사용하여 여객을 운송
- **개인택시:** 운행계통을 정하지 아니하고 정하는 사업구역에서 1개의 운송계약에 따라 정하는 자동차 1대를 사업자가 직접 운전하여 여객을 운송
- **전세버스:** 운행계통을 정하지 아니하고 전국을 사업구역으로 하여 1개의 운송계약에 따라 국토교통부령으로 정하는 자동차를 사용하여 여객을 운송하는 사업
- **일반화물:** 20대 이상의 범위에서 대통령령으로 정하는 대수 이상의 화물자동차를 사용하여 화물 운송
- **개인화물:** 화물자동차 1대를 이용하여 화물 운송
- **특수여객:** 운행계통을 정하지 아니하고 전국을 사업구역으로 하여 1개의 운송계약에 따라 정하는 특수한 자동차를 사용하여 징례에 참여하는 자와 시체(유골을 포함한다)를 운송

3. 자전거도로 현황 Bicycle Paths

- **자전거전용도로:** 자전거만 통행할 수 있도록 분리대, 경계석(境界石), 그 밖에 이와 유사한 시설물에 의하여 차도 및 보도와 구분하여 설치한 자전거도로
- **자전거보행자겸용도로:** 자전거 외에 보행자도 통행할 수 있도록 분리대, 경계석, 그 밖에 이와 유사한 시설물에 의하여 차도와 구분하거나 별도로 설치한 자전거도로
- **자전거전용차로:** 차도의 일정 부분을 자전거만 통행하도록 차선(車線) 및 안전표지나 노면표시로 다른 차가 통행하는 차로와 구분한 차로
- **자전거우선도로:** 자동차의 통행량이 대통령령으로 정하는 기준보다 적은 도로의 일부 구간 및 치로를 정하여 자전거와 다른 차가 상호 안전하게 통행할 수 있도록 도로에 노면표시로 설치한 자전거도로

8. 우편물 취급 Handling of Postal Matters

- **일반통상:** 서신, 통화, 소형포장 우편물로 취급과정이 기록되지 않은 우편물
- **특수통상:** 서신, 통화, 소형포장 우편물로 취급과정이 기록되는 우편물
- **소포:** 서신과 통화 외의 물건을 포장한 우편물
- **국제특급:** 국가간 협정을 통하여 합의한 내용에 따라 처리되면, 다른 우편물보다 우선하여 취급되면, 취급과정이 기록됨

XI. 사회보장 Social Security

1. 국민연금 가입자
National Pension Insurants by insurance type

- **가입자:** 국민연금에 가입된 자
- **사업장가입자:** 국민연금 적용 사업장에 종사하는 60세 미만의 근로자와 사용자(단, 18세 미만 근로자는 본인이 원하지 이니한 경우 제외)
- **사업장:** 근로자를 사용하는 사업소 및 사무소
- **지역가입자:** 국내에 거주하는 18세 이상 60세 미만의 국민으로서 사업장가입자가 아닌 사람
- **임의가입자:** 국민연금법 제6조의 가입대상 중 사업장가입자 및 지역가입자 외의 자로서 공단에 가입신청을 하여 가입된 자
- **임의계속가입자:** 국민연금 가입자 또는 가입자였던 자로서 60세에 달한 자가 65세에 달할 때까지 공단에 가입신청을 하여 가입된 자

2. 국민연금 급여 지급현황
Cases and Benefits in National Pension by Benefit Type

- **노령연금:** 가입기간 10년 이상, 60세에 달한 자 (65세 이전까지는 소득있는 업무에 종사하지 않을 경우)에게 지급되는 급여
- **장애연금:** 일정한 연금보험료 납부이력이 있는 자가 질병 또는 부상으로 인하여 완치 후에도 장애가 남았을 때 장애정도 (1~3급)에 따라 연금으로 지급되는 급여
- **유족연금:** 가입정한 연금보험료 납부이력이 있는 자 또는 노령연금 및 장애연금(2급이상)을 받던 자가 사망한 경우 그에 의하여 생계를 유지하던 배우자, 자녀, 부모, 손자녀, 조부모 중 선순위자에게 지급되는 급여
- **반환일시금:** 60세 도달·사망·국외이주 등으로 국민연금에 더 이상 가입할 수 없게 되었거나 연금수급요건을 채우지 못한 경우에 지급되는 급여
- **사망일시금:** 가입자 또는 가입자이었던 자가 사망하였으나, 유족연금 또는 반환일시금의 수급대상자가 없는 경우, 배우자, 자녀, 부모, 손자녀, 조부모, 형제자매 또는 4촌이내의 방계혈족 중 생계유지를 하고 있던 자 중 선순위자에게 지급되는 급여

3. 국가보훈대상자 Number of Patriots and Veterans

- **애국지사:** 나라를 위하여 자기의 몸과 마음을 다 바쳐 이바지하는 사람
- **전상군경:** 군인 또는 경찰공무원으로서 전투 또는 이에 준하는 직무수행 중 상이를 입고 전역 또는 퇴직한 자
- **공상군경:** 군인이나 경찰소방공무원으로서 교육훈련 또는 직무수행중 상이(공무상의 질병을 포함)를 입고 전역 또는 퇴직한 자
- **무공수훈자:** 무공훈장(태극, 을지, 충무, 화랑, 인민무공훈장)을 받은 자
- **보국수훈자:** 군인으로서 보국훈장(통일장, 국선장, 천수장, 삼일장, 광복장)을 받고 전역한 자
- **재일학도의용군인:** 대한민국 국민으로서 일본국에 거주하던 자로서 1950년 6월25일부터 1953년 7월 27일까지의 사이에 국군 또는 국제연합군에 지원 입대하여 6.25전쟁에 참전하고 제대한 자(파면 또는 형의 선고를 받고 제대된 자 제외)
- **4.19부상자:** 1960년 4월 19일을 전후한 혁명에 참가하여 상이를 입은 자
- **4.19공로자:** 1960년 4월19일을 전후한 혁명에 참가한 자 중 4.19혁명사망자 및 4.19혁명부상자에 해당하지 아니한 자로서 건국포장을 받은 자
- **공상공무원:** 국가공무원법 제2조 및 지방공무원법 제2조에 규정된 공무원(군인 및 경찰공무원 제외)과 공무원연금법시행령 제2조의 적용을 받는 직원으로서 공무로 인하여 상이(공무상의 질병 포함)를 입은 자
- **특별공로자 및 특별공로상이자:** 국가사회발전에 현저한 공이 있는 자 중 그 공로와 관련되어 순직한 자·상이를 입은 자·공로자로서 국무회의에서 이 법의 적용대상자로 의결된 자

9. 노인주거복지시설 Residential Welfare Facilities for the Elderly

- **양로시설:** 입소한 노인에게 급식과 그 밖에 일상생활에 필요한 편의를 제공하는 시설
- **노인공동생활가정:** 노인들에게 가정과 같은 주거 여건과 급식, 그 밖에 일상생활에 필요한 편의를 제공하는 시설
- **노인복지주택:** 노인에게 주거시설을 임대하여 주거 편의·생활지도·상담 및 안전관리 등 일상생활에 필요한 편의를 제공하는 시설
- **노인복지주택의 정원:** 세대수로 표시(주택은 1세대에 노인 1명 또는 여러 명이 거주 가능하므로 정원이 없음)

XII. 환 경 Environment

1. 환경오염물질 배출사업장
Environmental Pollutant Emitting Facilities

- **대기오염물질 배출시설:** 대기오염물질을 대기에 배출하는 시설물·기계·기구 기타 물체로서 환경부령으로 정하는 것을 말함 ※ 「대기환경보전법」 제2조제11호, 같은법 시행규칙 별표3
- **소음 · 진동 배출시설:** 소음진동규제법형상 소음 · 진동을 많이 발생하는 기계, 기구에 대해 소음진동배출시설로 정하여 관리함(소음배출의 종류는 10마력 이상의 압축기 등 36종이 있으며, 진동배출시설은 8종이 있음)
- **배출업소 규모(1~5종):** 연간 대기오염물질 발생량별 및 폐수사업장 규모별 구분
  - 1종: 연간 오염물질 배출량이 80톤 이상이거나 폐수배출량 2,000㎥ 이상
  - 2종: 연간 오염물질 배출량이 20톤 이상이거나 80톤 미만이거나 1일 평균 폐수배출량 700㎥ 이상 2,000㎥ 미만
  - 3종: 연간 오염물질 배출량이 10톤 이상이거나 20톤 미만이거나 1일 평균 폐수배출량이 200㎥ 이상 700㎥ 미만
  - 4종: 연간 오염물질 배출량이 2톤 이상이거나 10톤 미만이거나 1일 평균 폐수배출량이 50㎥ 이상 200㎥ 미만
  - 5종: 그 외 기타 배출시설 또는 소음진동 배출시설 사업장의 폐수배출량은 용수사용량을 기준으로 함
  - 대기오염물질의 경우 LNG를 사용하는 보일러 등 포함

2. 환경오염 배출사업장 단속 및 행정조치
Inspection and Administrative Measure for Environmental Pollutant Emitting Facilities

- **행정처분:** 행정청이 행하는 구체적인 사실에 관한 집행으로서의 공권력의 행사 또는 그 거부와 그 밖에 준하는 행정작용
- **병과고발:** 행정처분과 고발이 병행된 것

4. 쓰레기 수거 Waste Collection and Disposal

- **생활계 폐기물:** 사업장폐기물 외의 폐기물을 말하며, 가정에서 또는 사업장에서 발생되는 폐기물로서 일상생활에서 나오는 폐기물, 또는 일린의 작업이나 공사로 인하여 5톤 미만으로 발생되는 폐기물(생활폐기물 = 가정생활폐기물 + 사업장생활폐기물)
  - 생활폐기물: 사업장폐기물 외의 폐기물로 주로 가정에서 발생되는 생활계폐기물
    * 1일 평균 300kg 미만 배출하는 폐기물 및 일린의 공사작업 등으로 5톤 미만으로 발생되는 폐기물은 생활폐기물에 해당
  - 사업장생활계폐기물: 폐기물관리법 시행령 제2조제7호 및 제3호에 따른 사업장에서 발생되는 폐기물, 폐기물관리법 제2조제3호와 동법 시행령 제2조제1호부터 제5호까지 사업장에서 배출시설 등의 운영에 관계되지 아니한 폐기물
- **사업장배출시설계폐기물:** 배출시설의 설치·운영과 관련하여 배출되는 사업장일반폐기물로 수집 및 수생태계 보전에 관한 법률 제48조제1항의 규정에 의한 폐수종말처리시설, 하수도법 제11조제8항의 규정에 의한 공공하수처리시설, 하수도법 제2조제10항의 규정에 의한 공공처리시설, 폐기물관리법 제29조제2항의 규정에 의한 폐기물처리시설에서 발생되는 폐기물을 포함
- **건설폐기물:** 건설폐기물의 재활용촉진에 관한 법률 제2조에 의해 건설산업기본법 제2조제4호의 규정에 의한 건설공사로 인하여 발생되는 5톤 이상의 폐기물
- **지정폐기물:** 사업장폐기물 중 폐유, 폐산 등 주변 환경을 오염시킬 수 있거나 의료폐기물 등 인체에 위해를 줄 수 있는 해로운 물질로서 대통령령으로 정하는 폐기물

6. 대기오염 Air Pollutant Emission

- **아황산가스(SO_2):** 물에 잘 녹는 무색의 자극성이 있는 불연성 가스로, 황 함유 연료(주로 석탄과 석유)의 연소, 금속 제련공정, 기타 산업공정 등에서 발생함
- **일산화탄소(CO):** 무색, 무취의 유독성 가스로서 탄소성분이 불완전 연소 시 발생함. 주요 배출원은 주로 수송 부문이 차지하며, 산업공정과 비수송 부문의 연료연소에서 발생함. 그리고 산불과 같은 자연발생원 및 주방, 담배연기, 지역난방과 같은 발생원이 있음
- **이산화질소(NO_2):** 적갈색의 반응성이 큰 기체로서, 대기 중에서 일산화질소(NO)의 산화에 의해서 발생됨. 주요 배출원은 자동차와 파워 플랜트 등의 고온 연소공정과 화학물질 제조공정 등이 있으며, 토양 중의 세균에 의한 자연적 생성 등이 있음
- **미세먼지(Dust):** 직경에 따라 PM-10과 PM-2.5 등으로 구분되며, PM-10은 1000분의 10mm보다 작은먼지이며, PM-2.5는 1000분의 2.5mm보다 작은 먼지로, 머리카락 직경(약 60㎛)의 1/20~1/30 크기보다 작은 입자임. 미세먼지는 공기 중

고체상태와 액적상태 입자의 혼합물로 배출되거나 화학반응 또는 자연적으로 생성됨. 시멘트 연소, 자동차 연료 연소, 생물성 연소 과정 등 특정 배출원에서 직접 발생함. PM-2.5의 경우 상당량이 황산화물(SOx), 질소산화물(NOx), 암모니아(NH3), 휘발성 유기 화학물(VOCs) 등의 전구물질이 대기 중의 특정 조건에서 반응하여 2차 생성됨. 자연적으로 존재 하는 입자로서 광물 입자(예:황사), 소금입자, 생물성 입자(예:꽃가루, 미생물) 등이 있음. 미세먼지 조성은 매우 다양하나, 주로 탄소성분(유기탄소, 원소탄소), 이온성분(황산염, 질산염, 암모늄), 광물 성분 등으로 구성되어 있음

- **오존(O_3)**: 질소산화물(NOX)와 휘발성유기화합물 등이 자외선과 광화학 반응을 일으켜 생성된 PAN(Peroxyacetyl Nitrate), 알데하이드, Acrolein 등의 광화학 옥시던트의 일종으로 2차 오염물질에 속함. 전구물질인 휘발성유기화합물은 자동차, 화학공장, 정유공장 등 산업시설과 자연적 생성 등 다양한 배출원에서 발생함

7. 하수 및 분뇨 발생량 및 처리현황 Sewage & Night Soil Generation and Treatment

- **하수:** 사람의 생활이나 경제활동으로 인하여 액체성 또는 고체성의 물질이 섞이어 오염된물과 건물·도로 그 밖의 시설물의 부지로부터 하수도로 유입되는 빗물·지하수를 말함 다만, 농작물의 경작으로 인한 것은 제외함
- **분뇨:** 수거식 화장실에서 수거되는 액체성 또는 고체성의 오염물질
- **오수:** 사람의 생활이나 경제활동으로 인하여 액체성 또는 고체성의 물질이 섞이어 오염된 물
- **분뇨처리시설:** 분뇨를 침전·분해 등으로 처리하는 시설
- **방류수역:** 처리수를 방류하는 하천명, 강 및 해역(서해, 남해, 동해)

XIII. 교육 및 문화 Education and Culture

6. 특수목적고등학교 Specialist purpose High School

- **특수목적고등학교:** 특수분야의 전문적인 교육을 목적으로 하는 고등학교

7. 특성화고등학교 Specialized High School

- **특성화고등학교:** 특정분야의 인재와 전문직업인 양성을 위한 특성화 교육과정을 운영하는 고등학교

8. 자율고등학교 Autonomous High School

- **자율고등학교:** 자율학교는 대한민국의 관련법령에 따라 교장임용, 교육과정, 학생선발 등에서 자율성을 갖는 학교

13. 적령아동 취학(입학상황) Admission of Freshmen

- **적령아동**: 당해 연도 취학 적령아동.
- **유예 및 과령아동**: 당해 연도 취학 대상 중 전년도 이전에 유예한 의무취학대상자, 입학한 아동(단, 입학 후 유예한 아동은 제외함)
- **조기입학**: 조기입학 신청서를 제출한 의무취학대상자, 입학한 아동

17. 문화재 Cultural Heritage

- **국가지정문화재**: 문화재청장이 문화재보호법에 따라 문화재위원회의 심의를 거쳐 지정한 중요문화재로서, 국보, 보물, 국가무형문화재, 사적, 명승, 천연기념물, 국가민속문화재로 분류함
- **시도지정문화재**: 국가지정문화재로 지정되지 아니한 문화재 중 시도지정문화재 보호조례에 의거하여, 시도지정문화재 위원회의 심의를 거쳐 시도지사가 지정한 문화재로서, 유형문화재, 무형문화재, 기념물 및 민속문화재로 분류함
- **국보:** 문화재청장은 보물에 해당하는 문화재 중 인류문화의 관점에서 볼 때 그 가치가 크고 유례가 드문 것을 문화재위원회의 심의를 거쳐 국보로 지정함
- **보물**: 문화재청장은 문화재위원회의 심의를 거쳐 유형문화재 중 중요한 것을 보물로 정함
- **사적**: 절터, 옛무덤, 조개무덤, 성터, 궁터, 가마터, 유물포함층 등의 사적지(史蹟地)와 특별히 기념이 될 만한 시설물로서 역사적·학술적 가치가 큰 것
- **명승**: 경치 좋은 곳으로서 예술적 가치가 크고 경관이 뛰어난 것
- **천연기념물**: 동물(그 서식지, 번식지, 도래지를 포함한다), 식물(그 자생지를 포함한다), 지형, 지질, 광물, 동굴, 생물학적 생성물 또는 특별한 자연현상으로서 역사적·경관적 또는 학술적 가치가 큰 기념물 중 중요한 것을 천연기념물로 지정함
- **유형문화재**: 건조물, 전적(典籍), 서적(書跡), 고문서, 회화, 조각, 공예품 등 유형의 문화적 소산으로서 역사적 · 예술적 또는 학술적 가치가 큰 것과 이에 준하는 고고자료(考古資料)
- **무형문화재**: 여러 세대에 걸쳐 전승되어 온 무형의 문화적 유산
- **문화재 자료**: 국가나 시도 지정문화재로 지정되지 아니한 문화재 중 시도지사가 지정한 문화재
- **등록문화재**: 지정문화재가 아닌 문화재 중에서 국가등록문화재, 시도등록문화재를 말함

XIV. 재정 Public Finance

2. 지방세 징수 Collection of Local Taxes

- **지방세**: 지방자치단체가 제정 수요를 충당하기 위하여 관할구역 내에 주민, 재산 또는 수익, 기타 특성행위에 대하여 아무런 대가 없이 징수하는 재화. 보통세와 목적세로 구분하고 보통세는 당해 자치단체의 재정 충족을 위하여, 목적세는 특정 목적에 충당하기 위한 세목임
- **보통세**: 취득세, 등록면허세, 재산세, 자동차세, 레저세, 담배소비세, 주민세, 지방소득세, 지방소비세를 포함함
- **취득세**: 과세 대상은 부동산(토지·건축물), 차량, 기계장비(건설기계 등), 입목, 항공기, 선박, 광업권, 어업권, 골프, 콘도미니엄, 종합체육시설이용, 승마회원권을 취득하는 행위
- **레저세**: 경륜, 경정, 경마, 소싸움의 발매권에 일정 비율을 적용하여 부과됨
- **주민세**: 과세 대상은 균등분과 재산분으로 나뉘며 균등분은 시·군 내에 주소 및 사업장을 둔 개인과 법인에게 개인균등분(조례로 10,000원 이내로 정함), 개인사업소 균등분(50,000원), 법인균등분(자본금과 종업원에 따라 50,000~500,000원)이 부과되며, 재산분은 매년 7월1일 기준 사업소 또는 사무소용 건축물 연면적 1㎡당 250원(연면적 330㎡ 이하는 제외)이 부과되고 있음
- **자동차세**: 자동차 소유에 대한 자동차세는 납기가 있는 달의 1일, 자동차 주행에 대한 자동차세는 과세표준이 되는 교통·에너지·환경세의 납세의무가 성립하는 때
- **지방소득세**: 과세 대상 중 소득세·인지 납부세액의 10%가 부과되며(2014년부터 소득세 법인세의 과세표준에 국세세율의 10%를 지방소득세로 부과), 종업원분은 사내에 소재하는 50인 초과 사업소의 종업원에게 급여 총액의 0.5%가 부과됨(2014년부터 주민세로 세목 변경)
- **지방소비세**: 제화와 용역을 소비하는 자의 주소지 또는 소재지를 관할하는 시도에게 「부가가치세법」 제2조에 따라 부가가치세를 납부하여야 하는 자에게 부과됨
- **담배소비세**: 과세 대상은 담배 제조장에서 반출한 담배로, 원천징수되며 피우는 담배, 씹는 담배, 냄새맡는 담배에 부과됨
- **등록면허세**: 과세 대상은 등록분과 면허분으로 나뉘며, 등록분은 재산권 기타 권리의 취득·이전·변경에 관한 사항을 공부에 등기 또는 등록하는 행위, 면허분은 각종 법령에 규정된 면허·허가·인가 등 특정한 영업설비 또는 행위에 대한 권리를 설정, 금지의 해제 또는 신고의 수리 등 행정청의 행위로 지방세법령에 열거된 것임
- **재산세**: 과세 대상은 토지, 건축물, 주택, 선박, 항공기이며, 주택과 토지는 지방세법 110조 규정에 의한 주택 및 토지가액에 부동산시장과 지방재정여건 등을 고려한 공정시장가액 적용비율을 반영하고 시장·군수·구청장이 결정·고시한 시가표준액에 공정시장가액 적용비율을 반영하며 모두 산출된 시가표준액에 지방세법령상 일정 세율을 곱하여 세액을 산출·부과하고 있음
- **목적세**: 지역자원시설세, 지방교육세를 포함함
- **지역자원시설세**: 과세 대상 중 특정부동산분은 소방시설, 오물처리시설 등 공공시설에 필요한 경비에 충당하기 위해 그 시설로 인하여 이익을 받는 자에게 부과되며 특정자원분은 발전용수(양수 발전용수 제외), 지하수, 지하자원, 컨테이너부두를 이용하는 컨테이너 및 원자력발전, 화력발전(화력은 2014년 1월 1일부터 부과)에 부과되는 목적세임
- **지방교육세**: 취득세, 등록면허세, 레저세, 주민세 균등분, 재산세, 자동차세(비영업용 승용자동차에 한함), 담배소비세에 대해 지방세법령에 따라 일정 비율을 적용하여 본세 발부 시 부가세로 함께 부과하는 목적세임

4. 일반회계 세입예산 개요 Budget Revenues of General Accounts

- **지방교부세:** 지방자치단체의 행정운영에 필요한 재원을 국가에서 교부하여 그 재정을 조정함으로써 지방행정의 건전한 발전을 기함을 목적으로 하는 교부금. 지방교부

2024
노원
통계연보

NOWON STATISTICAL YEARBOOK•36th

발 행 처 노원구청
서울시 노원구 노해로 437(상계동)
발 행 일 2024년 12월
발 행 인 노원구청장 오승록
제 작 기획예산과장 김재원
담 당 법무통계팀장 김미영
주 무 관 김지원
문 의 02.2116.3173
편 집 한성애드컴 02.2266.6559