




# 노원구 V 스탬프 & 걷기코스




## 이러쿵 저러쿵 노원구 걷기코스 찾아보기 원주를 축하합니다!

- 이름
- 생년월일
- 연락처
- 주소

### 원정 목표 스탬프

- 스탬프북의 네모진에 스탬프가 바득에 돌아 수평이 되도록 잘 맞추세요.
- 스탬프 뒷면의 정중선을 1초만 지긋이 눌러주세요.
- ※ 너무 강하게 누르거나 오래 누르지 않아야 잘 찍힙니다.
- 원정 스탬프 잉크는 절대 사용하지 마세요.
- ※ 스탬프 고정됩니다.
- 스탬프를 용지없이 누르지 마시고, 잉크가 마르면 접으세요.
- 스탬프를 오래 누르면 잉크가 많이 나와 번집니다.



### 위치도(구)



## 내일이 기대되는 문화도시 노원

범례	0	200m	400m
역사 건축물	도서관		
사찰	시장		
공원/휴양	쇼핑		
산	영화관		
공연 극장	박물관/미술관/전시관		
캠핑장	버스터미널		
경찰서	대학교		
주민센터	지하철1호선		
119센터	지하철4호선		
병원	지하철6호선		
숙박시설	지하철7호선		
기타주요시설	둘레산길 스탬프		

### 무장애로 즐기는 노원구!

장애인용 엘리베이터	장애인 화장실
장애인 전용 주차구역	휠체어 대어
시각장애인 편의서비스	주출입구 단차없음
수유실	

### 노원구 무장애 관광명소

태릉, 강릉	서울시립북서울미술관
서울시립과학관	불암산나비정원
화랑대역사관	서울생활사박물관
노원수학문화관	



**수락산 코스 (스탬프1)**  
총길이 7.9km / 소요시간 1시간 59분

**당현천+ 코스 (스탬프5)**  
총길이 5.4km / 소요시간 1시간 26분

**종랑천코스 (스탬프4)**  
총길이 7.1km / 소요시간 1시간 53분

**불암산 코스 (스탬프2)**  
총길이 10.0km / 소요시간 2시간 31분

**월계산천길코스 (스탬프6)**  
총길이 6.35km / 소요시간 1시간 45분

**경춘선숲길코스 (스탬프3)**  
총길이 9.0km / 소요시간 2시간 19분

발행처 : 노원구청 문화도시과 02-2116-7143  
발행일 : 2024년 11월  
서울 노원구 노해로 437 노원구청  
http://www.nowon.kr/  
기획·디자인 : 노블에드 Tel. 02-832-0992

Designed by NOBLAD Tel. 02.832.0992

# 수락산 코스



## 수락산

수락산은 해발 638m로 서울의 4대 명산 중 하나이며 산세가 웅장하고 계곡이 깊어 세상을 등진 많은 기인들이 은둔생활을 했던 곳이다. 김시습 산책로, 천상봉시인공원 등이 있다.



## 수락산 무장애숲길

수락산의 아름다운 자연환경을 보행약자도 함께 즐길 수 있도록 경사도 8% 이하의 안전한 나무데크길로 조성한 무장애 산책로이다. 수락산 노원골 입구(만남의 광장)에서 시작하여 총 1.74km 구간 내 휴게 데크 1개소, 쉼터 7개소, 데크참 49개소를 갖추고 있어 어디서든 쉽게 휴식을 취할 수 있다.



## 수락산 자연휴양림

수락산의 수려한 자연환경을 품은 우리나라 최초의 도심속 자연휴양림으로, 숲속의 집, 트리하우스, 산책로 등을 갖춘 문화·휴식공간이다.

운영기간 25년 상반기 시범운영 예정




### 스탬프함 위치

수락산역 3번 출구에서 수락로 진입, 수락산 쉼터지나 약 50m, 우측 개울 건너편

수락산역 ▶ 시민천상빙공원 ▶ 수락산 보루 ▶ 채석장 ▶ 학림사 ▶ 덕릉고개 ▶ 당고개꽃살장

# 불암산 코스




### 스탬프함 위치

불암산 학도암 못이머 등산로 갈림길 우측

불암산티널 ▶ 상계3-4동주민센터 ▶ 불암산나비정원 ▶ 학도암 갈림길 ▶ 불암산 갈림길 공릉산책세운 ▶ 화랑대역

## 불암산

높이 508m의 나지막한 바위산으로, 산 정상부에 있는 큰 바위가 소나무로 만든 모자를 쓴 부처의 형상이라하여 불암산이라 불여졌다. 삼국시대에 축조된 산성이 있으며 전통사찰인 학도암이 있다.



## 불암산 나비정원

365일 사계절 동안 나비와 곤충을 관찰할 수 있는 자연생태 체험의 공간

위 치 노원구 한글비서로 12길 51-27(노원자동자문전면허학원 뒤편)  
 규 모 지상2층, 연면적 1,115.25㎡  
 주요시설 곤충학습관, 나비온실, 식물재배온실, 식물재배허우 등  
 이 용 료 무료  
 이용방법 방문접수 및 인터넷 예약 병행(노원구청 홈페이지)  
 운영기간 09:00~18:00(매주 월요일, 1월 1일, 설날, 추석 당일 휴무)



## 불암산 산림치유센터

도심형 생활권에 위치하여 도시민들의 지친 몸과 마음의 건강을 회복하기 위한 치유 서비스를 제공하고 자연 향유권을 보장하는 불암산 산림치유센터

위 치 노원구 한글비서로 12길 51-80  
 규 모 지상1층 2개동, 연면적 488.51㎡  
 주요시설 건강축정실, 물치유실, 심신이완실, 맨발정원, 옥상정원 등  
 이 용 료 1인 1회 10,000원  
 이용방법 방문접수 및 인터넷 예약 병행(노원구청 홈페이지)  
 운영기간 09:00~18:00(매주 월요일, 1월 1일, 설날, 추석 당일 휴무)



## 불암산 철쭉동산

식재목과 잔초로 덮여 있던 단조웠던 공간을 2018~2019년, 2년에 걸쳐 산지 사면 총 8,400㎡에 산철쭉 10만여 주를 식재하여 조성한 철쭉동산이다. '철쭉'은 꽃이 아름다워 밭걸음을 머뭇(蹻, 躑), 머뭇(蹻, 躑)하게 한다고 해서 붙여진 이름이라고 한다. 4~5월에 붉은빛이 강한 자주색으로 물든 동산을 가닐며 쾌적한 휴식과 여가를 즐길 수 있고, 불암산 힐링타운의 다양한 시설과 연계하는 문화축제 공간이다.



## 불암산 아트갤러리(가정)

불암산의 자연 환경 속에서 예술 작품을 만날 수 있는 아트갤러리

위 치 노원구 한글비서로 12길 37  
 규 모 지상 1층, 연면적 224㎡  
 운영기간 10:00~17:00 (매주 월요일 휴무)

## 불암산 엘리베이터 전망대

보행약자도 쉽게 접근할 수 있는 무장애숲길과 이어진 전망대

위 치 노원구 중계동산 101-1 일원  
 규 모 높이 10m, 15인용 엘리베이터  
 운영기간 상시개방

## 노원정원지원센터(카페포레스트)

불암산 나비정원 상부 온실을 리모델링하여 정원문화와 휴식을 동시에 즐길 수 있는 복합시설로 재탄생했다.

위 치 노원구 한글비서로 12길 51-49  
 규 모 지상 1층, 연면적 333.1㎡  
 운영내용 온실카페, 휴가드림샵 및 식물교육 프로그램 운영  
 운영기간 하절기 10:00~19:00  
 동절기 10:00~18:00 (매주 월요일 휴무)



# 중랑천 코스



### 스탬프함 위치

동쪽 녹천교 아래, 중랑천변 안내판

경춘철교(반환점) ▶ 월계1교 ▶ 녹천교 ▶ 창동교 상계교 ▶ 수락산역

## 중랑천

서울시내 하천 중에서 가장 긴 중랑천은 최대 폭이 100m를 넘는 강물 같은 시원한 물줄기가 한강으로 흘러간다. 서식하는 동식물이 적지 않으며, 깨끗하고 걷고 싶은 하천으로 변모중이다.




## 중랑천환경정보센터

다양한 하천 체험 환경교육 운영 및 중랑천 생태계 복원을 위한 주민 참여 공간이다.

위 치 노원구 덕릉로 430(상계동)  
 규 모 지상 2층, 연면적 379.04㎡  
 주요시설 열화수정 원7(시스템, 중랑천유역지도, 중랑천이야기, 체험공간, 무비라더, 레이머링 전시, 중랑천 그림전시물, 카페테리아, 옥상정원  
 이 용 료 무료 (프로그램 구성에 따라 약간의 재료비가 발생가능)  
 이용방법 전화☎ 02-938-9520 및 홈페이지에서 프로그램 신청 가능  
 운영기간 연중, 화요일-일요일 오전10시-오후5시(매주 월요일, 공휴일, 설 및 추석 연휴기간 휴관)



# 경춘선숲길 코스



## 화랑대철도공원 | 불빛정원

서울의 마지막 간이역이었던 옛 화랑대역이 화랑대철도공원으로 재탄생했다. 실물 기차가 곳곳에 전시되어 사진 애호가와 지역주민에게 꾸준한 사랑받고 있다. 저녁에는 화려한 야간조명을 선보이는 불빛정원으로 변신한다. 2023년에 문화체육관광부 '지역문화매력 100선(로컬100)'에 지역문화명소로 선정되었다.

불빛정원 운영시간 일몰 30분 전~22:00 (매주 월요일, 우천시 운영안함)



## 화랑대역사관

옛 화랑대역을 새단장하여 경춘선의 70년 역사를 한눈에 살펴볼 수 있도록 한 공간

이 용 료 무료  
 운영기간 10:00~18:00 (매주월요일 휴관)

## Cafe. 기차가 있는 풍경

정인이 제작한 미니기차가 음료를 자라까지 배달해 주는(1층 한정) 테마공간으로, 전문가가 직접 로스팅한 스페셜티 커피를 맛볼 수 있다.

운영시간 12:00~22:00 (매주월요일 휴관)

## 노원기차마을

노원기차마을(스위스관은 스위스의 아름다운 자연풍경을 배경으로 다양한 스토리를 가진 각종 디오라마와 철도가 결합된 미니어처 전시관으로, 각종 미니어처 기차, 자동차, 자전거 등을 버튼을 이용하여 직접 움직여 보고, 스위스의 주요 랜드마크 건물들을 관찰해 보는 체험을 통해, 스위스의 도시와 자연, 기차의 작동원리 등을 보고 배울 수 있는 공간이다.

이 용 료 성인2,000원 청소년 및 어린이 1,000원  
 ※ 경로, 장애인, 유공자, 노원구민 50% 할인  
 운영기간 10:00~19:00 (18:00 입장 마감, 매주 월요일 휴관)



## 태릉과 강릉

태릉은 유네스코 세계문화유산에 등재된 왕릉으로, 태릉은 조선11대 중종의 세 번째 왕비 문정왕후 윤씨의 능이며, 강릉은 조선 13개 명종과 인순황후 심씨의 능이다.

위 치 노원구 화랑로 681(공릉동)  
 이 용 료 [내국인] 만25~64세 :1,000원 / 그 외 무료  
 [외국인] 만7~18세 : 500원, 만19~64세 : 1,000원  
 운영기간 매주 월요일 휴관

2월 ~ 5월, 9월 ~ 10월	6월 ~ 8월	11월 ~ 1월
매표시간 09:00~17:00 관람시간 09:00~18:00	매표시간 09:00~17:30 관람시간 09:00~18:30	매표시간 09:00~16:30 관람시간 09:00~17:30



# 당현천 코스



### 스탬프함 위치

노원수학문화관 정문 앞 화단

노원수학문화관(음악분수) ▶ 한국성서대학교(바닥분수) ▶ 노원청소년센터 ▶ 노원천문우주과학관 ▶ 북서미술관 ▶ 시립과학관

## 당현천

노원구 상계동 수락산에서 발원하여 중랑천으로 흘러들며, 2013년 복원공사를 통해 자연생태천으로 다시 태어났다. 해마다 노원구의 대표 축제인 노원달빛산책이 개최된다.

위 치 노원구 동일로 1238  
 운영기간 화~금요일 10:00~20:00  
 토·일·공휴일 / 하절기 (3~10월) 10:00~19:00  
 동절기 (11~2월) 10:00~18:00

## 음악분수 & 바닥분수

당현천 음악분수는 총 303개의 노즐을 통해 최대 25m 높이의 물줄기를 쏘아 올린다. 신나는 음악에 맞춰 화려한 조명과 함께 역동적인 분수쇼를 선보인다. 바닥분수는 노즐 65개 규모로 한여름 무더위에 지친 주민들에게 휴식공간이 되어 주고 있다.

위 치 [음악분수] 노원구 한글비서로 19길 28(수학문화관 앞)  
 [바닥분수] 노원구 한글비서로 160(성서대학교 옆)



## 노원수학문화관

수학대중화를 위해 암기와 문제풀이 중심의 수학교육에서 벗어나 다양하고 흥미로운 콘텐츠로 가득한 놀이와 체험을 통해 수학의 원리를 이해하도록 마련된 수학 체험 공간이다.

위 치 노원구 한글비서로 19길 28(중계동, 중계초등학교 옆)  
 규 모 지하1층/지상4층, 연면적 2,885㎡  
 주요시설 수학놀이터(1층), 수학과세상(2층), 수학과예술(3층)  
 이 용 료 8~19세 1,000원, 성인 2,000원  
 운영기간 10:00~17:30(매주 월요일, 1월 1일, 설날, 추석 당일 휴무)



## 서울시립 북서울미술관

'갈대언덕에서 연유한 노원'이라는 지명을 살려 공원 속 작은 동산 위에 세워져 있으며, 산책로와 미술관 출입구를 연결한 개방형 미술관이다.

위 치 노원구 동일로 1238  
 운영기간 화~금요일 10:00~20:00  
 토·일·공휴일 / 하절기 (3~10월) 10:00~19:00  
 동절기 (11~2월) 10:00~18:00



## 서울시립과학관

기초과학에 대한 이해를 돕고 대중 과학을 선도하기 위해 최초 설립한 시립과학관으로, 다양한 전시교육 프로그램을 통해 과학적 원리를 쉽게 체험할 수 있는 공간이다.

위 치 노원구 한글비서로 160  
 운영기간 09:30~17:30(매주 월요일, 1월 1일, 설날, 추석 당일 휴무)




## 노원천문우주과학관

우주, 지구, 생명, 인류의 진화에 대한 전시물을 만나볼 수 있는 교육 공간이다.  
 위 치 노원구 동일로 205길 13  
 주요시설 빅히스토리관, 코스모스관, 천체투영실, 천문대 등  
 운영기간 [일반관람] 09:30~17:30 (매주 월요일, 1월 1일, 설날, 추석 당일 휴관)  
 [천문대 야간관측] 금토 19:30~21:00 / 하절기 20:00~21:30



# 월계산천길 코스



### 스탬프함 위치

석계역문화공원 입구 화단

우이천 달빛거리 ▶ 영축산 순환산책로 ▶ 초안산 수국동산 ▶ 비석골 근린공원 ▶ 초안산 산책로

## 영축산 순환산책로

보행약자도 불편함 없이 이용할 수 있는 무장애 숲길로, 서울 최초의 산 정상을 통과하는 순환산책로이다. 경사도 8% 이하의 안전한 목재 데크길이 총 3.39km 구간으로 이어지며, 정상 전망대는 수락산과 북한산, 관악산까지 서울의 명산을 한 눈에 볼 수 있는 명소로 평가받고 있다. 봄에는 영축산 유아숲체험장 주변의 벚꽃이 아름답다.

위 치 노원구 월계동 산 130번지 일대  
 [1구간] 1.85km(우이천역 SK 뷰아파트-정상 전망대-광명교회)  
 [2구간] 1.54km(광운대역-정상 전망대-월계문화체육센터)



## 초안산 수국동산&비석골근린공원

초안산 수국동산은 수국을 테마로 한 초화원과 초안산 전경이 어우러지는 240㎡ 규모의 자연 정원으로 자연형 계류와 폭포, 생태연못을 중심으로 다양한 수종의 수국을 식재하였다. 특히 수국이 개화하는 6월경이 아름답다. 초안산 산책로를 따라 '대한민국 아름다운 정원 공모전'에서 우수정원으로 선정된 도심 속 정원인 비석골근린공원과 이어진다.





# Suraksan Mountain Course



## Suraksan Mountain

Suraksan is a mountain with its height of 638m above sea level. This mountain is one of the four best mountains in Seoul. Because of its magnificent shape and deep valley, a number of talents who are already passed away used to live their sequestered life in here. Literatus Kim Si-seup Trail and Poet Cheon Sangbyon Park are located in the mountain.



## Suraksan Mountain Disabled-friendly Forest Trail

Suraksan Mountain Disabled-friendly Forest Trail invites everyone to enjoy the nature of Suraksan Mountain with its gentle slope (under 8%) wooden deck trail. There are 1 rest deck, 7 shelters and 49 wooden benches throughout the 1.74km trail from Suraksan Nowongol Vally Entrance (Meeting Plaza).



## Suraksan Natural Recreation Forest

It is Korea's first natural recreation forest, in the city center with the beautiful natural environment of Suraksan Mountain, and is a cultural and recreational space with a forest house, tree house, and walking trail.

Operating period Scheduled to be piloted in the first half of 25 years




### Stamp box Location

Go to Suraksan station exit 3 toward Surakmun, then walk past Suraksan shelter about 50m, and across the small stream on the right side


- Suraksan Station ▶▶ Poet Cheon Sangbyeong Park ▶▶
- Suraksan Fort ▶▶ Quarry ▶▶ Hakrimsa Temple ▶▶
- Deongneung Gogae(Ridge) ▶▶ Danggogae Futsal stadium

# Buramsan Mountain Course



## Buramsan Mountain

It is a rocky mountain with low height of 508m above sea level. It's named Buramsan Mountain because the giant rock on the top of the mountain features Buddha wearing pine tree hat. There is a fortress built during the Three Kingdoms period and Hakdoham, a traditional temple.



## Buramsan Butterfly Garden

A place to observe butterflies and insects throughout all four seasons, providing a hands-on natural ecology experience.

**Location** 51-27, Hangeulbiseok-ro 12-gil, Nowon-gu  
**Scale** 2 floors above ground, total floor area of 1,115.25㎡  
**Main Facilities** Insect Learning Center, Butterfly Greenhouse, Aquatic Plant Greenhouse, Plant Cultivation House, and more  
**Admission Fee** Free  
**How to Use** On-site registration or online reservation (Nowon-gu Office Website)  
**Opening Hours** 09:00 - 18:00  
 Closed: Every Monday, January 1, Lunar New Year's Day, and Chuseok Day (Thanksgiving Day)



### Stamp box Location

On the right side of the fork in the hiking trail, just short of Hakdoam Grotto, Buramsan Mountain

- Buramsan Mountain Tunnel ▶▶ Sanggye 3-4 dong Community Service Center ▶▶
- Buramsan Butterfly Garden ▶▶ Hakdoam Hermitage Fork ▶▶
- Buramsan Mountain Fork ▶▶ Gongneungsan Baekseumun Gate ▶▶ Hwarangdae station

## Buramsan Forest Healing Center

Located within an urban living area, the Buramsan Forest Healing Center provides healing services to help city residents restore their physical and mental well-being, while ensuring their right to enjoy nature.


**Location** 51-80, Hangeulbiseok-ro 12-gil, Nowon-gu  
**Scale** 2 buildings, 1 floor above ground, total floor area of 488.51㎡  
**Main Facilities** Health Assessment Room, Water Therapy Room, Mind and Body Relaxation Room, Barefoot Garden, Rooftop Garden  
**Admission Fee** 10,000 KRW per person, per session  
**How to Use** On-site registration or online reservation (Nowon-gu Office Website)  
**Opening Hours** 09:00 - 18:00  
 Closed: Every Monday, January 1, Lunar New Year's Day, and Chuseok Day (Thanksgiving Day)



## Buramsan Mountain Korean Azalea Garden

Originally a simple area covered with shrubs and weeds, this garden was transformed between 2018 and 2019 with the planting of over 100,000 wild azaleas across an 8,400㎡ mountainside. Korean Azalea, which is 'Chul-juck' in Korean, got its name from the Chinese character meaning 'pausing; chuck, chock', because this beautiful flower makes you linger in front of it.

From April to May, visitors can stroll through the garden covered in deep reddish-purple azalea blooms, enjoying a comfortable space for rest and leisure. The garden also connects with various facilities in Buramsan Mountain Healing Town, creating a cultural festival area.



## Buramsan Art Gallery(provisional name)

An art gallery where visitors can encounter artworks within the natural environment of Buramsan Mountain.

**Location** 37, Hangeulbiseok-ro 12-gil, Nowon-gu  
**Scale** 1 floor above ground, total floor area of 224㎡  
**Opening Hours** 10:00 - 17:00 (Closed on Mondays)



## Buramsan Mountain Elevator Observatory

An observatory linked to a barrier-free forest trail, providing easy access for visitors with limited mobility.

**Location** San 101-1, Junggye-dong, Nowon-gu  
**Scale** 10 meters high, equipped with an elevator for up to 15 people  
**Opening Hours** Open Year-Round

## Nowon Garden Support Center(Cafe Forest)

Remodeled from the upper greenhouse of the Buramsan Butterfly Garden, this multipurpose facility offers a space to enjoy both garden culture and relaxation.

**Location** 51-49, Hangeulbiseok-ro 12-gil, Nowon-gu  
**Scale** 1 floor above ground, total floor area of 333.1㎡  
**Services Offered** Greenhouse cafe, home gardening shop, and plant education programs  
**Opening Hours** Summer: 10:00 - 19:00 / Winter: 10:00 - 18:00 Closed: Mondays



# Jungnangcheon Stream Course



## Jungnangcheon Stream

Jungnangcheon is the longest stream in Seoul, and its river-like flow with a maximum width of over 100m that flows into the Han River. Various animals and plants inhabit, and it is being transformed into a clean, walkable stream.



## Jungnangcheon Eco Center

It is a space for residents to participate in various river experiences, environmental education, and restoration of the Jungnangcheon Stream ecosystem.

**Location** 430 Deongneung-ro, Nowon-gu, Seoul(Sanggye-dong)  
**Scale** 2nd floor total floor area: 379.04㎡  
**Facilities** Heat recovery ventilation system, Jungnangcheon basin map, Jungnangcheon's story, Experience space, Moving rider, Layering exhibition, Jungnangcheon picture exhibition, Cafeteria, Rooftop garden  
**Fee** Free (Some costs may apply depending on the program)  
**Reservation** You can apply for the program by phone (02-938-9520) or on the website  
**Opening Hours** 10:00 - 17:00 (Closed on Mondays, holidays, New Year's Day, Thanksgiving Day)



### Stamp box Location

Beneath the east side of Nokcheongyo Bridge, along with the information sign of Jungnangcheon Stream

- Gyeongchun Railway Bridge (halfway point) ▶▶ Wolgyeygyo 1(bridge) ▶▶
- Nokcheongyo (bridge) ▶▶ Changdonggyo(bridge) ▶▶
- Sanggyeygyo (bridge) ▶▶ Suraksan station

# Gyeongchunsun Forest Trail Course



## Hwarangdae Railway Park | Light Garden

The former Hwarangdae station which was the last temporary station in Seoul, has turned into Hwarangdae Railway Park. The original trains are exhibited attracting photographers and local residents. The park changes into light garden in the evening. The park was selected as a local cultural attraction in the '100 Local Cultural Attraction (Local 100)' by the Ministry of Culture, Sports and Tourism in 2023.

Light Garden Opening hours 30 minutes before sunset ~ 22:00 (closed in case of rain and every Monday)



## Hwarangdae History Museum

A renovated version of the old Hwarangdae Station, this space offers a comprehensive view of the 70-year history of the Gyeongchun Line.

**Admission Fee** Free  
**Opening Hours** 10:00 - 18:00 Closed: Mondays

## Cafe. Scenery with a Train

A themed space where a handcrafted mini train delivers drinks right to your table (limited to the first floor). Enjoy specialty coffee, expertly roasted by professionals.

Opening Hours 12:00 - 22:00 Closed: Mondays



### Stamp box Location (2 options)


- 1) Inside the old Hwarangdae station (Hwarangdae History Museum)  
 \*Opening hours 10:00-18:00 (closed on Mondays)
- 2) From the Hwarangdae station exit 6, 50m toward Mukgo-gyo bridge (short before the bridge)

- Buramsan Mountain Fork ▶▶ Tae-Gangneung ▶▶ Mokyeowon ▶▶
- Hwarangdae Railway Park-Nowon Light Garden ▶▶ Hwarangdae station
- Gyeongchunsun Forest Trail ▶▶ Gyeongchun Railway Bridge

## Nowon Train Village

Nowon Train Village (Swiss Pavilion) is a miniature exhibition hall combining various dioramas and railroads with stories based on Switzerland's nature. This is a space where you can see and learn about cities and nature in Switzerland, and the operating principles of trains through the experience of moving various miniature trains, cars, bicycles, etc., and using buttons and observing major landmark buildings in Switzerland.

**Admission Fee** Adult KRW 2,000 / Youth and children KRW 1,000  
 ※ 50% discount for seniors, disabled people, people of merit, and Nowon-gu residents  
**Opening Hours** 10:00-19:00 (last entrance at 18:00, closed on Mondays)




## Taereung and Gangneung


Taereung and Gangneung are royal tombs registered as UNESCO World Heritage Sites. Taereung is the tomb of Queen Munjeong lady Yoon, the third queen of King Jungjong, the 11th king of Joseon, and Gangneung is the tomb of 13th King Myeongjong of Joseon and Queen Insun lady Sim.

**Location** 681 Hwarang-ro, Nowon-gu, Seoul (Gongneung-dong)  
**Fee** [Korean] Ages 25-64: KRW 1,000 / Free for others  
 [Foreigner] Ages 7-18: KRW 500 / Ages 19-64: KRW 1,000  
**Opening Hours** Closed on Mondays

Feb-May, Sep-Oct	Jun-Aug	Nov-Jan
Ticket sales hours viewing hours	Ticket sales hours viewing hours	Ticket sales hours viewing hours
09:00-17:00 09:00-18:00	09:00-17:30 09:00-18:30	09:00-16:30 09:00-17:30



# Danghyeoncheon Stream + Course



## Danghyeoncheon Stream

Danghyeoncheon Stream begins at Suraksan Mountain in Sanggye-dong, Nowon-gu, and flows into Jungnangcheon Stream. In 2013, it was transformed into a natural ecological stream through a restoration project. Every year, Nowon's popular Moonlight Walk festival is held here.



## Music Fountain & Ground Fountain

The Danghyeoncheon Music Fountain shoots water up to 25 meters high through a total of 303 nozzles. It offers a dynamic fountain show synchronized with lively music and colorful lights. The Ground Fountain, with 65 nozzles, provides a refreshing space for residents to cool off during the hot summer days.

**Location** [Music Fountain] 28, Hangeulbiseok-ro 19-gil, Nowon-gu (in front of the Nowon Mathematics Museum)  
 [Ground Fountain] 160, Hangeulbiseok-ro, Nowon-gu (next to Sungseo University)



## Nowon Mathematics Museum

In order to popularize mathematics, this is a space designed to help people understand the principles of mathematics through play and experiences with diverse and interesting contents, being free from mathematics education centered on memorization and problem solving.

**Location** 28 Hangeulbiseok-ro 19-gil, Nowon-gu (Junggye-dong, next to Junggye elementary school)  
**Scale** 1 floor underground/4 floors above ground, total floor area 2,885㎡  
**Facilities** Math Playground (1st floor), Math and World (2nd floor), Math and Arts (3rd floor)  
**Fee** Aged 8-19 KRW 1,000 / Adult KRW 2,000  
**Opening Hours** 10:00-17:30 (Closed on Mondays, 1st January, New Year's Day, Thanksgiving Day)



### Stamp box Location

Flower beds in front of the main gate of Nowon Mathematics Museum

- Nowon Mathematics Museum(Music Fountain) ▶▶
- Sungseo University(Ground Fountain) ▶▶ Nowon Youth Center ▶▶
- Nowon Cosmos Science Center ▶▶ Buk Seoul Museum of Art ▶▶
- Seoul Science Center

## Buk Seoul Museum of Art

Built on a small hill within the park, inspired by the origin of the name 'Nowon' meaning 'Reed Hill,' this open art gallery connects the walking trail with the museum entrance.

**Location** 1238 Donggi-ro, Nowon-gu  
**Opening Hours** - Tuesday & Friday: 10:00 - 20:00  
 - Saturday, Sunday & Public Holidays / Summer Season (March - October): 10:00 - 19:00  
 - Winter Season (November - February): 10:00 - 18:00



## Seoul Science Center

The first city-run science museum established to enhance understanding of basic science and promote public science. It offers a space where visitors can easily experience scientific principles through a variety of exhibitions and educational programs.

**Location** 160 Hangeulbiseok-ro, Nowon-gu  
**Opening Hours** 09:30 - 17:30  
 Closed: Every Monday, January 1, Lunar New Year's Day, and Chuseok Day




## Nowon Cosmos Science Center

An educational space featuring exhibits on the evolution of the universe, Earth, life, and humanity.

**Location** 13, Donggi-ro 205-gil, Nowon-gu  
**Main Facilities** Big History Hall, Cosmos Hall, Planetarium, Observatory, and more  
**Opening Hours** [General Admission] 09:30 - 17:30  
 (Closed on Mondays, January 1, Lunar New Year's Day, and Chuseok Day)  
 [Observatory Night Viewing] Friday & Saturday  
 Regular Season: 19:30 - 21:00 / Summer Season: 20:00 - 21:30



# Wolgye-Sancheon-gil Walkway Course



## Yeongchuksan Mountain Circular Walking Trail

This trail is Seoul's first fully accessible circular hiking path that passes through a mountain peak. The 3.39 km wooden deck trail maintains a gentle incline of less than 8%, making it comfortable for all visitors, including those with limited mobility. At the summit observatory, visitors can enjoy panoramic views of Seoul's famous mountains, including Suraksan Mountain, Bukhansan Mountain, and Gwanaksan Mountain. In spring, cherry blossoms bloom beautifully around the Yeongchuksan Children's Forest Experience Center area.

**Location** Around San 130, Wolgye-dong, Nowon-gu  
 [Section 1] 1.85 km (SK View Apartment next to Uicheon - Summit Observatory - Gwangmyeong Church)  
 [Section 2] 1.54 km (Wangwoon University Station - Summit Observatory - Wulgye Culture and Sports Center)



## Choansan Mt. Hydrangea Hill & Biseokgol Neighborhood Park

Choansan Mountain Hydrangea Hill A 240㎡ natural garden themed around hydrangeas, blending with scenic views of Choansan Mountain. The garden features a natural stream, waterfall, and ecological pond surrounded by various hydrangea species. It's especially beautiful in June when the hydrangeas are in full bloom.

**Biseokgol Neighborhood Park** Following the Choansan Mountain walking trail, you'll reach Biseokgol Neighborhood Park, an urban oasis recognized as an Outstanding Garden in Korea's Beautiful Garden Contest.

**Location** Around San 431, Wolgye-dong, Nowon-gu



### Stamp box Location

At the entrance flower bed of Seokgye Station Cultural Park

- Uicheon Moonlight Street ▶▶ Yeongchuksan Mountain Circular Walking Trail
- Choansan Mountain Hydrangea Hill ▶▶ Biseokgol Neighborhood Park ▶▶
- Choansan Mountain Walking Trail